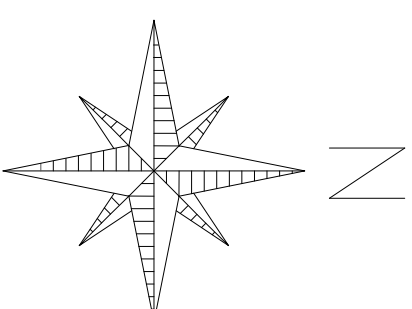



PROGNOZA ODDZIAŁYWANIA NA ŚRODOWISKO
DO MIEJSCOWEGO PLANU ZAGOSPODAROWANIA PRZESTRZENNEGO
TERENU ZABUDOWY MIESZKANIOWEJ W KIEŻLINACH, GMINA DWITYT

JEDNOSTKA PRZESTRZENNA

NR 1



LEGENDA:

 Teren w większości wolny od zabudowy, niezagospodarowany, obszar niezabudowany, który tworzą głównie zbiorowiska ruderalne - roślinność w strefie sukcesyjnie postępującej roślinności na terenach niezagospodarowanych. W większości porośnięty różnymi gatunkami traw. Obszar o korzystnych walorach krajobrazowych i estetycznych.


OZNACZENIA PRZEZNACZENIA TERENÓW ELEMENTARNYCH

MNW-MNB teren zabudowy mieszkaniowej jednorodzinnej wolnostojącej lub zabudowy mieszkaniowej jednorodzinnej bliźniaczej


KDD teren drogi dojazdowej

KR teren drogi wewnętrznej

OZNACZENIA OGÓLNE

 granica opracowania planu

 linie rozgraniczające tereny o różnym przeznaczeniu lub różnych zasadach zagospodarowania

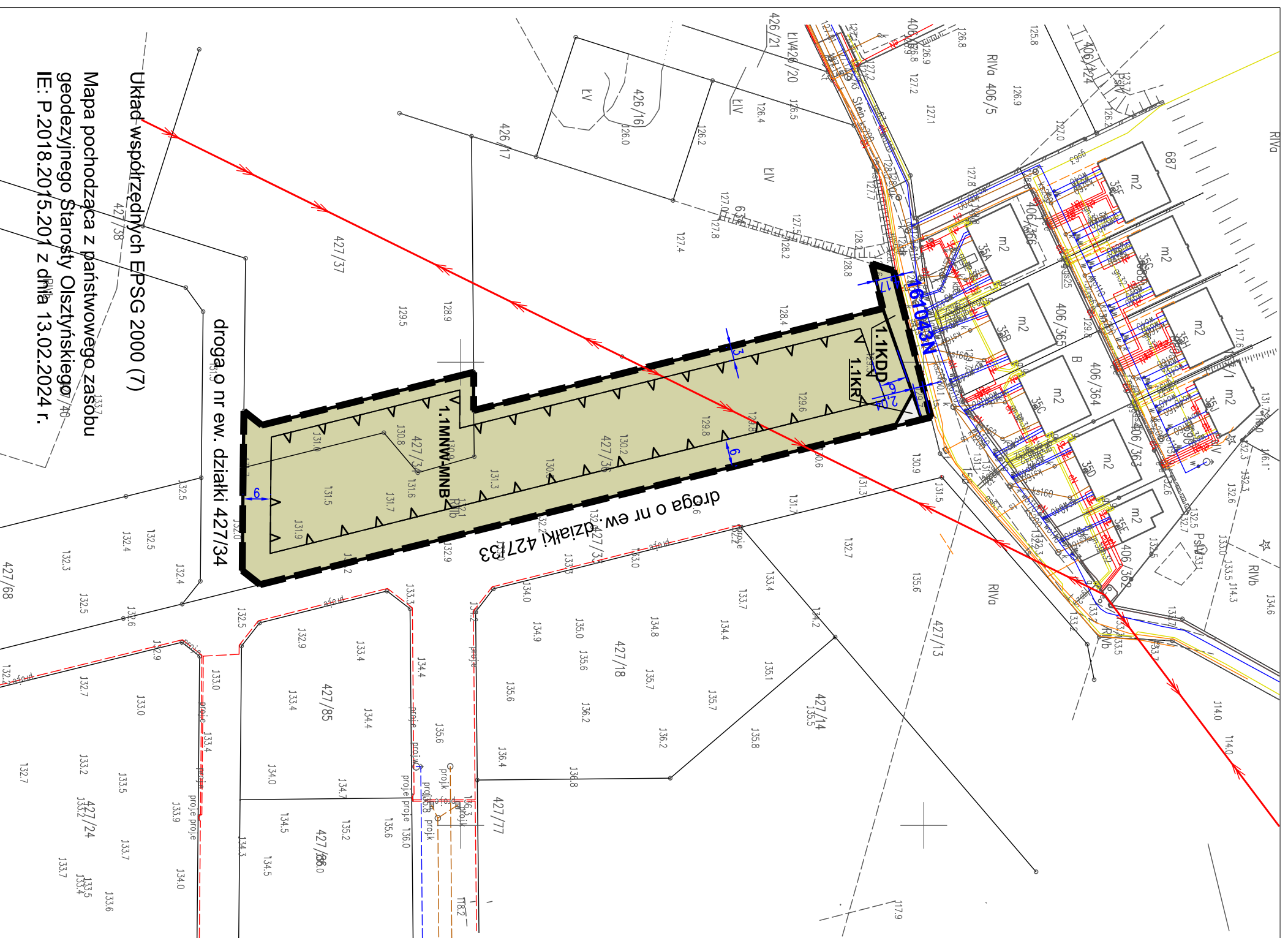
 wymiarowanie w metrach

ZASADY PROWADZENIA POLITYKI PRZESTRZENNEJ

 nieprzekraczalna linia zabudowy

teren objęty granicami opracowania znajduje się w granicach Głównego Zbiornika Wód Podziemnych (GZWP) nr 213 "Olsztyn"

teren objęty granicami opracowania znajduje się w granicach Głównego Zbiornika Wód Podziemnych (GZWP) nr 205 "Subzbiornik Warmia"



Układ współrzędnych EPSG 2000 (7)

droga o nr ew. działki 427/34

droga o nr ew. działki 427/13

Mapa pochodząca z państwowego zasobu
geodezyjnego Starosty Olsztyńskiego
IE: P.2018.2015.201 z dnia 13.02.2024 r.

PERSPEKTYWA AUTORSKA PRACOWNIA PROJEKTOWA		ul. Rybnicka 8/25 10-085 Olsztyn	
WIOLETTA KWIAŃKOWSKA			
PROGNOZA ODDZIAŁYWANIA NA ŚRODOWISKO			
DO MIEJSCOWEGO PLANU ZAGOSPODAROWANIA PRZESTRZENNEGO			
TERENU ZABUDOWY MIESZKANIOWEJ W KIEŻLINACH, GMINA DWITYT			
Opracowanie:		Inż. Wioletta Kwiańska	
Skala:		1:1000	