

Załącznik do Uchwały
Nr XXXI/264/09
Rady Gminy Dywity
z dnia 07.09.2009r.

Plan Odnowy Miejscowości Spręcowo w Gminie Dywity na lata 2009-2015



Źródło: www.zumi.pl

Spręcowo 2009

Spis treści:

Wstęp	3
1. Charakterystyka miejscowości	3
1.1 Położenie miejscowości, przynależność administracyjna i powierzchnia	3
1.2 Ludność	6
1.3 Historia	6
1.4 Przestrzenna struktura miejscowości	8
2. Inwentaryzacja zasobów	8
2.1 Zasoby przyrodnicze	9
2.2 Dziedzictwo kulturowe	9
2.3 Obiekty i tereny	11
2.4 Infrastruktura społeczna	12
2.5 Infrastruktura techniczna	14
2.5.1 Drogi	14
2.5.2 Wodociągi	14
2.5.3 Kanalizacja	14
2.5.4 Zaopatrzenie w ciepło i gaz	15
2.6 Gospodarka i rolnictwo	15
2.7 Kapitał społeczny i ludzki	16
3. Ocena mocnych i słabych stron miejscowości	16
3.1 Analiza SWOT	16
4. Planowane zadania inwestycyjne i przedsięwzięcia	18

Wstęp

Plan Odnowy Miejscowości jest dokumentem stanowiącym załącznik do wniosku aplikacyjnego o dofinansowanie inwestycji w ramach Programu Rozwoju Obszarów Wiejskich na lata 2007-2013. Plan Odnowy Miejscowości obejmuje w szczególności charakterystykę miejscowości, inwentaryzację zasobów, analizę mocnych i słabych stron i perspektywę rozwoju oraz opis planowanych przedsięwzięć. Plan będzie aktualizowany i rozszerzany o zapisy dotyczące inwestycji, dla których gmina będzie starała się o środki w ramach PROW.

1. Charakterystyka miejscowości

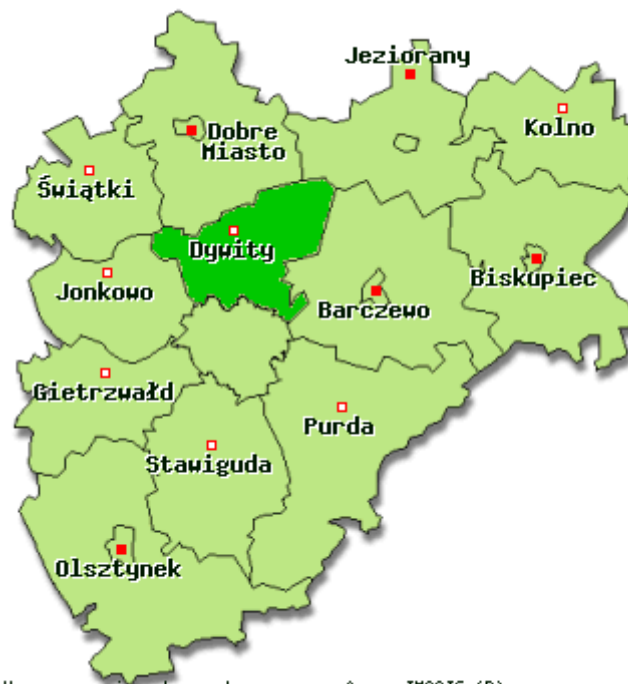
1.1 Położenie miejscowości, przynależność administracyjna i powierzchnia

Spręcowo jest miejscowością położoną w województwie warmińsko-mazurskim, w powiecie olsztyńskim, w gminie Dywity, 6 km na północ od miejscowości Dywity, przy drodze z Olsztyna do Dobrego Miasta. W latach 1975-1998 miejscowość administracyjnie należała do województwa olsztyńskiego. Jest jednym z 19 sołectw należących do Gminy Dywity, w granicach którego leży miejscowość Pistki. Sołtysem Spręcowa jest obecnie Pan Włodzimierz Mańkowski.



Źródło: www.docelu.pl

Położenie gminy Dywity w powiecie olsztyńskim



W opracowaniu wykorzystano mapy cyfrowe IMAGIS (R)

Źródło: www.gminypolskie.pl

Ze względu na podział fizycznogeograficzny Polski, miejscowość Spręcowo znajduje się w megaregionie Niż Wschodnioeuropejski, w prowincji Niż Wschodniobałtycko-Białoruski, w podprowincji Pojezierza Wschodniobałtyckie, w makroregionie Pojezierze Mazurskie i mezoregionie Pojezierze Olsztyńskie.

Mezoregion Pojezierze Olsztyńskie

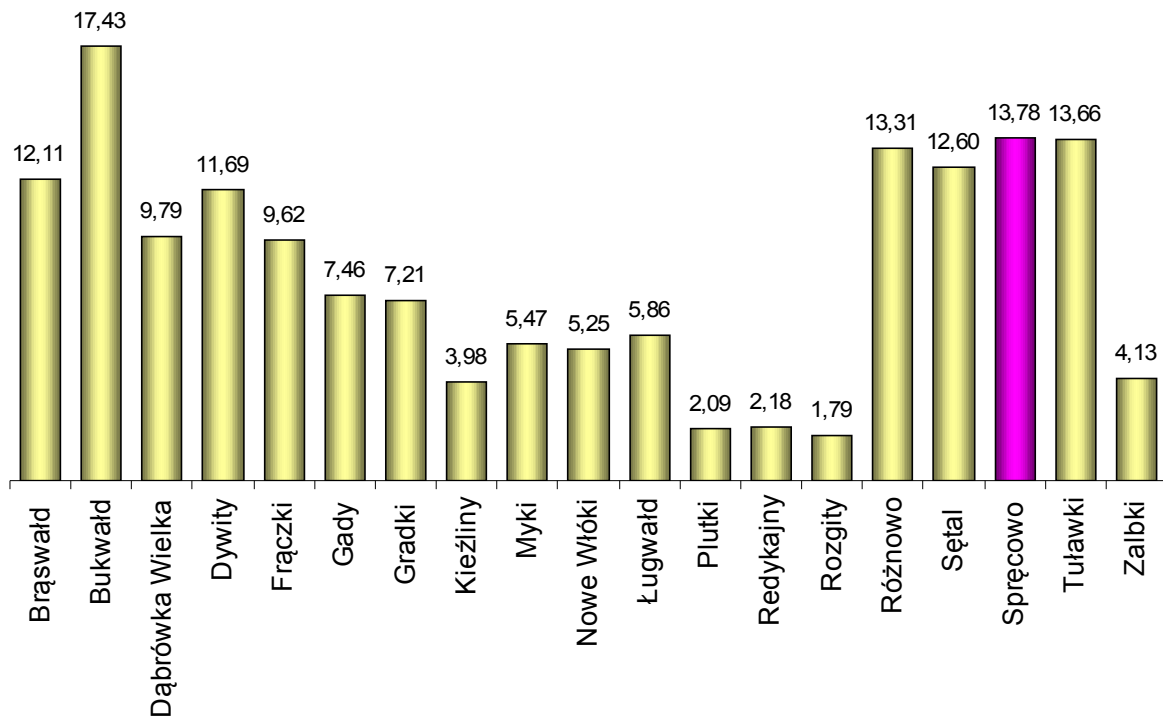


Źródło: pl.wikipedia.org

Powierzchnia sołectwa Spręcowo wynosi 13,78 km². Jest drugim co do wielkości sołectwem w gminie Dywity, tuż po Bukwałdzie, którego powierzchnia zajmuje 17,43 km².

Powierzchnia Spręcowa na tle wszystkich miejscowości w gminie Dywity

Powierzchnia (km²)



Źródło: Urząd Gminy Dywity

1.2 Ludność

Sołectwo Spręcowo zamieszkuje obecnie 490 osób, a gęstość zaludnienia wynosi 35,56 osoby/km². Gminę Dywity natomiast zamieszkuje 9668 mieszkańców, a gęstość zaludnienia wynosi 60,65 osoby/km². Co roku sukcesywnie zwiększa się liczba mieszkańców Spręcowa. W przeciągu ostatnich 4 lat do Spręcowa napłynęły aż 92 osoby. Tendencja wzrostowa dotyczy całego obszaru gminy Dywity. Tutaj natomiast w ostatnich 4 latach liczba ludności zwiększyła się o 1185 osób.

Liczba mieszkańców Spręcowa w latach 2004 – 2008 kształtowała się następująco:

Rok	Liczba Ludności
2004	398
2005	433
2006	450
2007	482
2008	490

Źródło: Urząd Gminy Dywity

1.3 Historia

Nazwa miejscowości ma pochodzenie pruskie. W 1360 r. Prusowie Mikołaj i Hinczko Sprenzen otrzymali przywilej lokacyjny na 60 włók na prawie chełmińskim „ad locationem villae Spiegelberg”. W 1673 r. źródła notują: „Spiegelberg alias Sprencowo”, a w 1820 r. obok nazwy niemieckiej pojawia się także polska Sprynzowo, a w 1879 – Spręcowo, nawiązująca do imienia pruskiego zasadzcy.

Po zniszczeniach wojennych osadzał chłopów w Spręcowie w 1517 r. Mikołaj Kopernik. Wieś została ponownie spustoszona przez wojnę 1519 – 1521. W połowie XVI w.

52 włóki były zasiedlone osadnikami z Mazowsza. Pod koniec XVIII w. Spręcowo miało 38 domów, natomiast w drugiej połowie XIX w. było 1112 ha, 119 „dymów”, 602 mieszkańców Polaków, zajmujących się rolnictwem i hodowlą bydła.

Szkoła elementarna w Spręcowie powstała na przełomie XVIII i XIX w. W 1825 r. nauczycielem był Andrzej Pieczewski, który kształcił się w Reszlu, dzieci w wieku szkolnym - 40, a po niemiecku mówił tylko jeden uczeń. Religii uczyły się tylko po polsku i tylko po polsku umiały czytać. Nie uczyły się ani języka niemieckiego, ani rachunków, ani innych przedmiotów, natomiast ćwiczyły „śpiew kościelny”.

W latach 1888 – 1891 istniała w Spręcowie biblioteczka Towarzystwa Czytelnicy Ludowych; bibliotekarzami byli kowal Jakub Junker (1890) i Tadeusz Moric (1891), a kolektorem J. Dost (1891).

W okresie międzywojennym było we wsi koło Związku Polaków w Niemczech, należeli do niego m.in. Piotr Heina, Antoni Luka, Joanna i Joachim Lukowie, Łucja Pieczkowska, Paweł Polakowski.

Położenie Spręcowa (Spiegelberg) na fragmencie mapy Warmii autorstwa Jana Fryderyka Enderscha, matematyka królewskiego w Elblągu, uczynionej na zlecenie biskupa warmińskiego Adama Stanisława Grabowskiego, wydanej w roku 1755.

2.1 Zasoby przyrodnicze

Tereny, na których położona jest miejscowość Spręcowo, charakteryzuje krajobraz polodowcowy. Pagórki i doliny czynią miejscowość niezwykle malowniczą. Uroku wsi dodają również dwa eutroficzne zbiorniki wodne położone przy gospodarstwach prywatnych. Są to zbiorniki zarastające, w których możliwe jest łowienie karasi. Na jednym z nich usytuowana jest wyspa. Niedaleko miejscowości Pistki przebiega granica Obszaru Chronionego Krajobrazu Doliny Środkowej Łyny.

Lasy na terenie gminy zajmują powierzchnię około 42,5 km². Lesistość wynosi około 24,8% i jest to lesistość poniżej średniej wojewódzkiej (średnia lesistość w województwie wynosi około 31 %). Rozmieszczenie kompleksów leśnych na terenie gminy nie jest równomierne. Zwarte lasy występują w jej południowej, środkowej i północno – zachodniej części, w części wschodniej i północnej lasy należą do rzadkości. Niewiele jest lasów mieszanych, rzadko też występują lasy liściaste. Wśród drzewostanów przeważają sosny i świerki. Znaczna część kompleksów leśnych rosnących na obszarze gminy została uznana jako lasy ochronne.

2.2 Dziedzictwo kulturowe

Jedynym obiektem wpisanym na listę zabytków w miejscowości Spręcowo jest Chałupa nr 36. Jako zabytkową jednak można uznać kapliczkę przydrożną. Neoklasycystyczna kapliczka usytuowana przy drodze przelotowej Olsztyn – Dobre Miasto, obok posesji nr 17. Murowana z cegły, z daszkiem wielospadowym, krytym dachówką i zwieńczonym metalowym krzyżem z chorągiewką i datą 1887r. W ścianie frontowej nisza półkolistą, z umieszczoną figurą Najświętszej Marii Panny.

Neoklasycystyczna kapliczka



Źródło: www.domwarminski.pl

Chałupa nr 36



Źródło: www.domwarminski.pl

2.3 Obiekty i tereny

Przez Spręcowo przebiega trasa szlaku rowerowego nr 17 – szlaku czerwonego. Spręcowo jest trzecią z kolei miejscowością na tym szlaku.

Miejscowość Spręcowo leży także na trasach szlaków samochodowych. Pierwszym z nich jest szlak tematyczny „Architektura drewniana”, który przebiega w pobliżu chałupy wiejskiej nr 17 chałupy wiejskiej, nr 36.

Drugim jest szlak tematyczny „Kościoły Etap 2”. Miejscowość leży pomiędzy dwoma punktami szlaku, a mianowicie Kościołem parafialnym w Bukwałdzie i neogotyckim Kościołem parafialnym z 1910 roku w Sętału.

Położenie sołectwa Spręcowo w sąsiedztwie Obszaru Chronionego Krajobrazu Doliny Środkowej Łyny sprzyja turystyce pieszej i rowerowej.

2.4 Infrastruktura społeczna

Na terenie Spręcowa znajduje się Szkoła Podstawowa, która zajmuje dwa budynki. Znajduje się w nich 16 pomieszczeń do nauki. Szkoła zatrudnia 14 osób, a w jej murach naukę zdobywa 86 uczniów. Obecnie dyrektorką szkoły jest Pani Irena Palmowska. Szkoła swym zasięgiem obejmuje miejscowości Spręcowo, Sętań, Rozgity, Pistki.

Na terenie Spręcowa znajduje się Szkoła Podstawowa, która zajmuje dwa budynki. Znajduje się w nich 16 pomieszczeń do nauki. Szkoła zatrudnia 14 osób, a w jej murach naukę zdobywa 86 uczniów. Szkoła swym zasięgiem obejmuje miejscowości Spręcowo, Stal, Rozgity, Pistki. Obecnie dyrektorką szkoły jest Pani Irena Palmowska.

Na terenie gminy znajdują się dwa ośrodki zdrowia: w Dywitach i Tuławkach. W obu ośrodkach zatrudnionych jest ogółem 2 lekarzy ogólnych, 2 stomatologów i 3 pielęgniarki. Na Tereni gminy funkcjonuje jedna apteka. Sołectwo Spręcowo obsługiwane jest przez Ośrodek Zdrowia w Dywitach.

Szkoła Podstawowa w Spręcowie



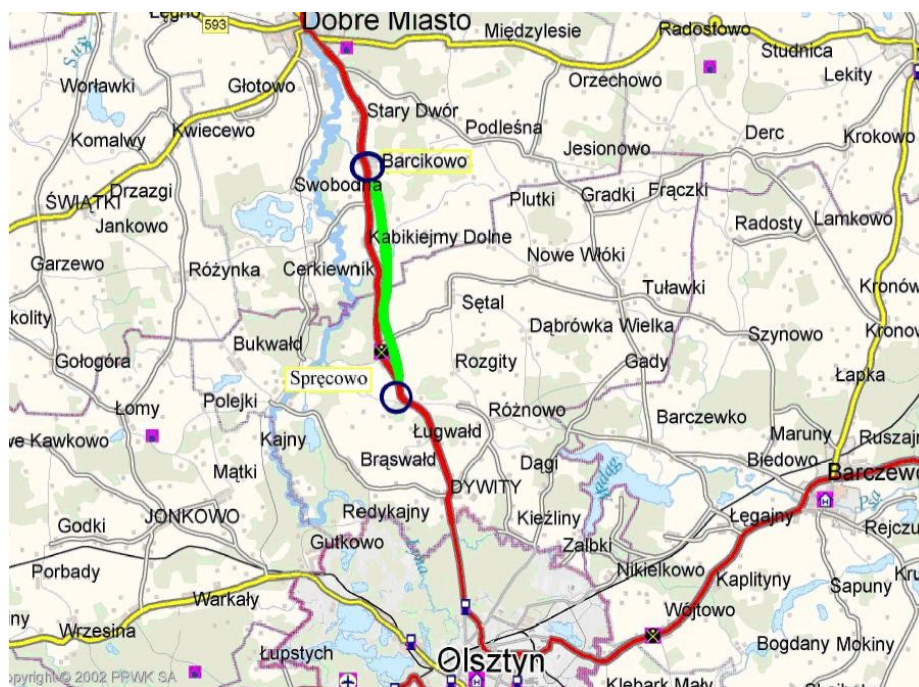
Źródło własne

2.5 Infrastruktura techniczna

2.5.1 Drogi

Spręcowo leży przy drodze krajowej nr 51, niedawno jeszcze przebiegającej przez centrum miejscowości.

Lokalizacja nowego przebiegu drogi krajowej nr 51



Źródło:

Przez miejscowość przebiegają również droga powiatowa nr 26177 Spręcowo – Sętał – Nowe Włóki – Tuławki o łącznej długości 11,020 km oraz drogi gminne nr 2625001 Spręcowo – Brąswałd o długości 4,0 km i nr 2625004 Spręcowo – Rozgity o długości 2,3 km.

2.5.2 Wodociągi

Spręcowo w wodę zaopatruje ujęcie w Sętału, którego długość sieci wynosi 35,9 km, a długość przyłączy – 5,6 km.

2.5.3 Kanalizacja

Miejscowość Spręcowo nie posiada jeszcze własnej sieci kanalizacyjnej. Budowa w planach.

2.5.4 Zaopatrzenie w ciepło i gaz

Na terenie gminy Dywity znajdują się kotłownie lokalne na paliwa stałe zaopatrujące w ciepło budownictwo wielorodzinne. Pozostała zabudowa mieszkaniowa ogrzewana jest w sposób indywidualny z wykorzystaniem. Na terenie Spręcowa do zaopatrzenia w ciepło i gaz używane się:

- kotłowni na paliwo stałe – przeważnie w starszych budynkach,
- kotłownie na gaz ziemny — nowe budownictwo mieszkaniowe
- gaz płynny PROPAN, olej opałowy lub paliwo stałe.
- oleju opałowego – w Szkole Podstawowej w Spręcowie,

2.6 Gospodarka i rolnictwo

Na terenie Spręcowa działają następujące zakłady pracy:

- ✓ Naprawa Samochodów PALMOWSKI w Spręcowie – mechanika pojazdowa, blacharstwo, lakiernictwo
- ✓ SPREĆCOGRAF – poligrafia

Oprócz tych zakładów w Spręcowie zarejestrowanych jest 35 podmiotów gospodarczych, są to przede wszystkim usługi ogólnobudowlane, transportowe, handel

Gospodarstwa na terenie Spręcowa

Lp.	Typ	Ilość	Powierzchnia
1	Gospodarstwa do 2 ha	15	47,30 ha
2	Gospodarstwa do 5 ha	10	61,12 ha
3	Gospodarstwa do 7 ha	11	93,75 ha
4	Gospodarstwa do 10 ha	5	65,59 ha
5	Gospodarstwa do 15 ha	1	18,35 ha
6	Gospodarstwa do 20 ha	3	84,36 ha
7	Gospodarstwa do 50 ha	1	52,07 ha
8	Gospodarstwa do 100 ha	0	0
9	Gospodarstwa powyżej 100 ha	0	0
	Razem		422,54 ha

2.7 Kapitał społeczny i ludzki

W Spręcowie działa stowarzyszenie Społeczny Komitet Rozbudowy Szkoły, którego aktywne działanie wspiera rozwój miejscowości. W roku 2009 w czerwcu odbędzie się festyn „Razem Bezpieczniej”, który ma charakter cykliczny.

W miejscowości działają dwa stowarzyszenia:

I. Ochotnicza Straż Pożarna powstała jesienią 2007 roku

II. Stowarzyszenie Społeczny Komitet Rozbudowy Szkoły w Spręcowie

W ramach realizacji projektu „**Szczęśliwi = bliscy zieleni**” w ramach konkursu „Środowisko naturalne naszą szansą - 2007” we wsi Spręcowo powstał „Zielony Amfiteatr” służący mieszkańcom do organizacji pikników, biesiad, ognisk i kuligów, na które zapraszani są turyści z pobliskiego Olsztyna i innych okolicznych miejscowości. W Amfiteatrze organizowane są też jarmarki, na których lokalni producenci i twórcy oferują swoje wyroby. Społeczność wsi nieodpłatnie wykonała szereg prac związanych z powstaniem amfiteatru, a dzieci i młodzież zorganizowały zbiórkę surowców wtórnych a dochód z ich sprzedaży zasilił budżet dalszej rozbudowy amfiteatru.

W Spręcowie znajduje się także Klub Jeździecki „Palmowski”, który we wrześniu 2006 roku zorganizował „Piknik z VW i Audi” połączony z Regionalnymi Zawodami Jeździeckimi pod patronatem Wojewody Warmińsko-Mazurskiego

3. Ocena mocnych i słabych stron miejscowości

3.1 Analiza SWOT

Technika analityczna SWOT polega na posegregowaniu posiadanej *informacji o danej sprawie* na cztery grupy (cztery kategorie czynników strategicznych):

- **S** (*Strengths*) – **mocne strony**: wszystko to co stanowi atut, przewagę, zaletę analizowanego obiektu,
- **W** (*Weaknesses*) – **słabe strony**: wszystko to co stanowi słabość, barierę, wadę analizowanego obiektu,

- **O** (*Opportunities*) – **szanse**: wszystko to co stwarza dla analizowanego obiektu szansę korzystnej zmiany,
- **T** (*Threats*) – **zagrożenia**: wszystko to co stwarza dla analizowanego obiektu niebezpieczeństwo zmiany niekorzystnej.

MOCNE STRONY:

- ✓ sąsiedztwo drogi krajowej nr 51
- ✓ walory przyrodnicze
- ✓ duża ilość gruntów przeznaczonych do zagospodarowania
- ✓ wysoka aktywność mieszkańców wsi
- ✓ niewielka odległość od Olsztyna – stolicy województwa

SŁABE STRONY:

- ✓ mała ilość zakładów pracy
- ✓ utrudniony dostęp do opieki zdrowotnej
- ✓ brak kanalizacji
- ✓ brak bazy i zaplecza rekreacyjno – sportowego dla mieszkańców
- ✓ brak bazy turystyczno – noclegowej
- ✓ brak miejsc skupiających życie wiejskie tj. świetlice

SZANSE:

- ✓ inwestycje związane z sąsiedztwem drogi krajowej nr 51
- ✓ powstanie bazy turystycznej, eko- i agroturystycznej
- ✓ planowana budowa sieci kanalizacyjnej
- ✓ powstanie świetlicy wiejskiej
- ✓ pozyskanie funduszy unijnych na priorytetowe zadania inwestycyjne
- ✓ promocja miejscowości
- ✓ rozwój sfery usługowej miejscowości

ZAGROŻENIA:

- ✓ słabe zainteresowanie sektorem agroturystycznym wśród mieszkańców
- ✓ starzejące się społeczeństwo
- ✓ emigracja młodych ludzi ze wsi do miast
- ✓ zanikanie kultury

4. Planowane zadania inwestycyjne i przedsięwzięcia

Tytuł przedsięwzięcia - Nazwa	Budowa sieci kanalizacji sanitarnej wraz z oczyszczalnią
Cel	Poprawa infrastruktury kanalizacyjnej przyczyniającej się do poprawy warunków życia mieszkańców.
Opis przedsięwzięcia - Przeznaczenie	Inwestycja polega na budowie oczyszczalni ścieków w miejscowości Spręcowo wraz z kolektorem odprowadzającym oczyszczone ścieki do rowu melioracyjnego, wchodzącego do rzeki Łyny. Działka przeznaczona pod budowę oczyszczalni ścieków bezpośrednio sąsiaduje z terenami rolnymi, w dalszej odległości od strony północnej sąsiaduje ze zwartą zabudową mieszkaniową wsi Spręcowo oraz od strony zachodniej z rozproszoną zabudową mieszkaniową. Najbliższe budynki znajdują się w odległości 80m od projektowanej oczyszczalni. Grupa odbiorców: mieszkańcy wsi Spręcowo
Harmonogram realizacji	2009r. – 2015r.
Wartość szacunkowa	5 000 000,00zł
Źródło finansowania	Budżet gminy, Fundusze UE

Plan Odnowy Miejscowości Spręcowo na lata 2009-2015

Tytuł przedsięwzięcia - Nazwa	Termomodernizacja budynku Szkoły Podstawowej w Spręcowie
Cel	Zmniejszenie kosztów ogrzewania placówki
Opis przedsięwzięcia - Przeznaczenie	Zakres prac będzie obejmował docieplenie ścian zewnętrznych wraz z wykonaniem elewacji, docieplenie stropodachu wentylowanego i niewentylowanego, wymianie stolarki okiennej i drzwiowej. Dodatkowo nastąpi remont instalacji centralnego ogrzewania wraz z wymianą grzejników. Termomodernizacja budynku szkoły wpłynie na zmniejszenie kosztów ogrzewania i zużycia energii pierwotnej. Odremontowany obiekt szkolny poprawi estetyczny wizerunek Spręcowa. Ponadto poprawi się komfort pracy nauczycieli i nauki uczniów. Grupa odbiorców: uczniowie, mieszkańcy
Harmonogram realizacji	2009r. – 2015r.
Wartość szacunkowa	200 000,00zł
Źródło finansowania	Budżet gminy, Fundusze UE

Tytuł przedsięwzięcia - Nazwa	Budowa sali gimnastycznej przy Szkole Podstawowej w Spręcowie
Cel	Poprawa warunków życia na wsi wyrównanie szans pomiędzy mieszkańcami wsi a miasta.
Opis przedsięwzięcia - Przeznaczenie	Budowa Sali gimnastycznej umożliwi uzdolnionej młodzieży trenowanie dyscyplin sportowych w których osiągają sukcesy w sprzyjających warunkach. Za szczególnie ważne uznaje się stworzenie odpowiednich warunków do uczestnictwa dzieci i młodzieży w życiu społecznym i publicznym. W tym celu wykorzystuje się zainteresowanie młodzieży przynależnością do organizacji sportowych i kładzie nacisk na rozwój sportu. Wspomaganie rozwoju intelektualnego powinno iść w parze z dbałością o rozwój fizyczny, dlatego też gmina chce rozwijać swoją infrastrukturę sportową. Grupa odbiorców: uczniowie, mieszkańcy wsi i okolic.
Harmonogram realizacji	2009r. – 2015r.
Wartość szacunkowa	2 000 000,00 zł
Źródło finansowania	Gmina Dywity, środki UE

Tytuł przedsięwzięcia - Nazwa	Budowa i wyposażenie świetlicy wiejskiej
Cel	Stworzenie miejsca integracji mieszkańców
Opis przedsięwzięcia - Przeznaczenie	<p>Celem projektu jest budowa budynku świetlicy wiejskiej z zapleczem gospodarczym wraz z niezbędną infrastrukturą techniczną. Celem budowy obiektu jest integracja miejscowej ludności, zapewnienie miejsca spotkań dzieci i młodzieży połączone z zabawą, nauką i wypoczynkiem oraz wpajanie i umożliwienie uprawiania turystyki związanej z regionem. Teren przeznaczony pod inwestycję to niezabudowana działka leżąca w centrum wsi Spręcowo na skraju osiedla domów jednorodzinnych. Dojazd do działki z betonowej drogi gminnej odchodzącej od szosy biegnącej przez wieś.</p> <p>Ze względu na kształt i gabaryty działki budynek usytuowano równolegle do szosy asfaltowej oraz drogi wewnątrzosiedlowej. Od strony wjazdu na osiedle zaprojektowano parking na samochody osobowe dla użytkowników świetlicy oraz dojazd do zbiornika bezodpływowego i śmietnika na pojemniki. Od strony zachodniej budynku (ściana frontowa) zaprojektowano szeroki pas zieleni na której biega chodniki z parkingu i drogi oraz dojazd do części gospodarczej. Wejście główne do budynku połączone z pochylnią dla osób niepełnosprawnych.</p> <p>Teren przeznaczony pod zabudowę uzbrojony jest w sieci:</p> <ul style="list-style-type: none"> - elektryczną - wodociągową - telekomunikacyjną <p>W budynku projektuje się instalacja:</p> <ul style="list-style-type: none"> - elektryczną - z szalki usytuowanej przy drodze dojazdowej do części gospodarczej - wodociągowa - kanalizacji sanitarnej - grzewczą- z własnej kotłowni na zgazowane drewno - wentylacyjną- wentylacja grawitacyjna - odgromową <p>Projektowana inwestycja usytuowana jest na działce nr 105/15. Parking oraz zbiornik na ścieki sanit. i śmietnik usytuowane są na działce nr 105/31 stanowiącej teren na którym biegnie gminna droga wewnątrzosiedlowa</p> <ul style="list-style-type: none"> - pow. zabudowy - 274.6 m² - pow. dróg i placów - 476 m² - pow. chodników 48 m² - zieleń w granicy opracowania - ok. 520 m² <p>Dane ogólne budynku</p>

Plan Odnowy Miejscowości Spręcowo na lata 2009-2015

	<ul style="list-style-type: none"> - pow. zabudowy -232,2m² + 44,2m² taras - pow. użytkowa- 192,0111' + 43,3m² taras - pow. całkowita budynku - 234.9m² -kubatura-982 m³ <p>Planowana inwestycja planuje zakup wyposażenia do świetlicy</p> <ul style="list-style-type: none"> - tablica ogłoszeń w celu umieszczania bieżących informacji - zestaw komputerowy z drukarką i oprogramowaniem (monitor, klawiatura, myszka, drukarka, jednostka centralna, system operacyjny Windows) - biurko komputerowe wraz z krzesłem - regały - stoły rozkładane - krzesła - szafa zamykana <p>Grupa odbiorców: mieszkańcy sołectwa Spręcowo jak także osoby spoza sołectwa</p>
Harmonogram realizacji	2009r. -2010r.
Wartość szacunkowa	650 000,00zł
Źródło finansowania	Budżet gminy, Fundusze UE

Tytuł przedsięwzięcia - Nazwa	Budowa i remont dróg wraz z oświetleniem w Spręcowie
Cel	Poprawa infrastruktury drogowej przyczyniającej się do poprawy warunków życia mieszkańców.
Opis przedsięwzięcia - Przeznaczenie	<p>Realizacja inwestycji przewiduje gruntowną poprawę stanu technicznego istniejących dróg gminnych znajdujących się na terenie miejscowości</p> <p>Realizacja inwestycji korzystnie wpłynie na poprawę wizerunku miejscowości oraz bezpieczeństwo mieszkańców poruszających się drogami. Zadanie wpłynie na poprawę standardu życia mieszkańców. Konsekwencją będzie poprawa ruchu kołowego i funkcjonalności ruchu pieszego, a także polepszenie estetyki przestrzeni.</p> <p>Grupa odbiorców: mieszkańcy wsi Spręcowo i okolic, turyści.</p>
Harmonogram realizacji	2009r. – 2015r.
Wartość szacunkowa	1 000 000,00zł
Źródło finansowania	Budżet gminy, NPPDL

Plan Odnowy Miejscowości Spręcowo na lata 2009-2015

Tytuł przedsięwzięcia - Nazwa	Modernizacja wodociągu i hydroforni
Cel	Poprawa infrastruktury wodociągowej
Opis przedsięwzięcia - Przeznaczenie	Inwestycja poprawi zaopatrzenie mieszkańców w wodę. Zapewni lepszą wodę pitną, zmniejszy zachorowalność, pozwoli rozwijać się gospodarstwu, wpłynie na rozwój budownictwa Grupa odbiorców: mieszkańcy z terenu sołectwa Spręcowo
Harmonogram realizacji	2009r. – 2015r.
Wartość szacunkowa	500 000,00 zł
Źródło finansowania	Gmina Dywity, środki własne

Tytuł przedsięwzięcia - Nazwa	Organizacja szkoleń, warsztatów oraz zajęć mających na celu aktywizację i zagospodarowanie wolnego czasu
Cel	Podniesienie aktywizacji społeczności lokalnej.
Opis przedsięwzięcia - Przeznaczenie	Zagospodarowanie wolnego czasu różnych grup mieszkańców Spręcowa poprzez organizację zajęć tematycznych i kół zainteresowań, w szczególności: dzieci i młodzieży(np. szkoła tańca, kurs karate) kobiet(np. hafciarstwo, zajęcia kulinarne, szkolenia z agroturystyki) . Grupa odbiorców to mieszkańcy sołectwa Spręcowo i okolic.
Harmonogram realizacji	2009r. – 2015r.
Wartość szacunkowa	10 000,00zł/rocznie
Źródło finansowania	LEADER, środki własne

Plan Odnowy Miejscowości Spręcowo na lata 2009-2015

Tytuł przedsięwzięcia - Nazwa	Przygotowanie i wyznaczenie tras rowerowych, szlaków pieszych
Cel	Podniesienie aktywizacji społeczności lokalnej.
Opis przedsięwzięcia - Przeznaczenie	Położenie miejscowości oraz atrakcyjne środowisko kulturowo przyrodnicze sprzyjają rozwojowi modnej formie spędzania wolnego czasu –turystyce aktywnej. Obecna oferta jest skromna. W oparciu o istniejące drogi gminne, leśne i powiatowe należy wyznaczyć i oznakować trasy rowerowe z niezbędną infrastrukturą towarzyszącą (miejsca postojowe, kosze na śmieci, tablice opisujące najciekawsze miejsca itd.) . Wytyczone i oznakowana trasy, szlaki podniosą atrakcyjność turystyczną wsi. Grupa odbiorców: mieszkańcy sołectwa Spręcowo i okolic.
Harmonogram realizacji	2009r. – 2015r.
Wartość szacunkowa	20 000,00 zł
Źródło finansowania	LEADER, środki własne,

Tytuł przedsięwzięcia - Nazwa	Organizacja kursów i szkoleń dla dorosłych
Cel	Podniesienie aktywizacji społeczności lokalnej.
Opis przedsięwzięcia - Przeznaczenie	Obecnie mieszkańcy mają ograniczoną możliwość podnoszenia swoich kwalifikacji. Rynek pracy wymusza konieczność podnoszenia swoich kwalifikacji zawodowych i niejednokrotnie zmusza do przekwalifikowania. Grupa odbiorców: mieszkańcy z terenu sołectwa Spręcowo
Harmonogram realizacji	2009r. – 2015r.
Wartość szacunkowa	20 000,00 zł
Źródło finansowania	LEADER, środki własne,

Przewodnicząca
Rady Gminy Dywity
Renata Kaszubska