

**UCHWAŁA NR XXXVI/342/22  
RADY GMINY DYWITY**

z dnia 28 kwietnia 2022 r.

**w sprawie nadania nazw drogom wewnętrznym stanowiącym własność Gminy Dywity.**

Na podstawie art. 18 ust. 2 pkt. 13 oraz art. 41 ust. 1 ustawy z dnia 8 marca 1990 roku o samorządzie gminnym (Dz. U. z 2022 r. poz. 559 t.j.) Rada Gminy Dywity uchwała, co następuje:

§ 1. Drodze wewnętrznej, przebiegającej częściowo w granicach działki numer 172 w obrębie Ługwałd, jak na załączniku graficznym nr 1 do uchwały, nadaje się nazwę: ulica Bociana.

§ 2. Drodze wewnętrznej, przebiegającej w granicach działek o numerach: 32 i 33/7 w obrębie Ługwałd, jak na załączniku graficznym nr 2 do uchwały, nadaje się nazwę: ulica Dębowa.

§ 3. Drodze wewnętrznej, przebiegającej w granicach działki numer 70/5 w obrębie Ługwałd, jak na załączniku graficznym nr 3 do uchwały, nadaje się nazwę: ulica Głogowa.

§ 4. Drodze wewnętrznej, przebiegającej w granicach działki numer 96/3 w obrębie Ługwałd, jak na załączniku graficznym nr 4 do uchwały, nadaje się nazwę: ulica Grabowa.

§ 5. Drodze wewnętrznej, przebiegającej w granicach działek o numerach: 177 i 174/35 w obrębie Ługwałd, jak na załączniku graficznym nr 5 do uchwały, nadaje się nazwę: ulica Jastrzębia.

§ 6. Drodze wewnętrznej, przebiegającej w granicach działek o numerach: 70/1, 70/6, 87/2, 87/1, 84/4 w obrębie Ługwałd, jak na załączniku graficznym nr 6 do uchwały, nadaje się nazwę: ulica Klonowa.

§ 7. Drodze wewnętrznej, przebiegającej w granicach działki numer 158 w obrębie Ługwałd, jak na załączniku graficznym nr 7 do uchwały, nadaje się nazwę: ulica Makowa.

§ 8. Drodze wewnętrznej, przebiegającej w granicach działek o numerach: 163/4, 160/1, 162/2, 132/63, 70/7, 155/60, 70/9, 132/63, 133/47, 133/46, 133/45, 78/29, 78/33, 78/31, 78/25, 70/8, 56/133, 96/2, 117, 126/7 w obrębie Ługwałd, jak na załączniku graficznym nr 8 do uchwały, nadaje się nazwę: ulica Mikołaja Kopernika.

§ 9. Drodze wewnętrznej, przebiegającej w granicach działki numer 121/38 w obrębie Ługwałd, jak na załączniku graficznym nr 9 do uchwały, nadaje się nazwę: ulica Piaskowa.

§ 10. Drodze wewnętrznej, przebiegającej częściowo w granicach działki numer 172 w obrębie Ługwałd, jak na załączniku graficznym nr 10 do uchwały, nadaje się nazwę: ulica Słowikowa.

§ 11. Drodze wewnętrznej, przebiegającej w granicach działek o numerach: 69/3, 80, 87/2, 87/1, 84/4 w obrębie Ługwałd, jak na załączniku graficznym nr 11 do uchwały, nadaje się nazwę: ulica Widokowa.

§ 12. Wykonanie uchwały powierza się Wójtowi Gminy Dywity.

§ 13. Uchwała wchodzi w życie po upływie 14 dni od dnia ogłoszenia w Dzienniku Urzędowym Województwa Warmińsko – Mazurskiego.

Przewodnicząca Rady Gminy Dywity

**Agnieszka Sakowska-Hrywniak**

Załącznik Nr 1 do uchwały Nr XXXVI/342/22  
Rady Gminy Dywity  
z dnia 28 kwietnia 2022 r.

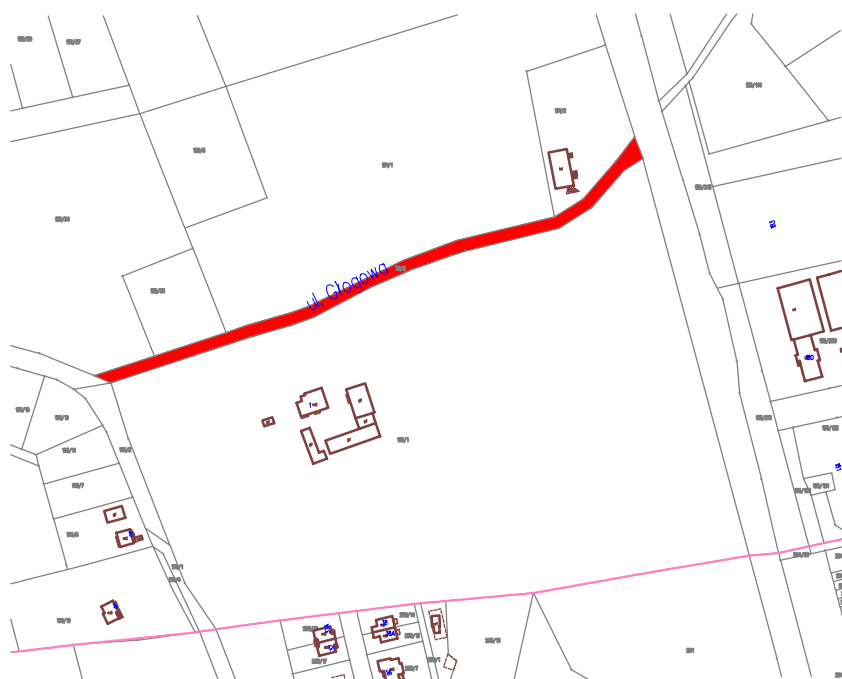
3078/2



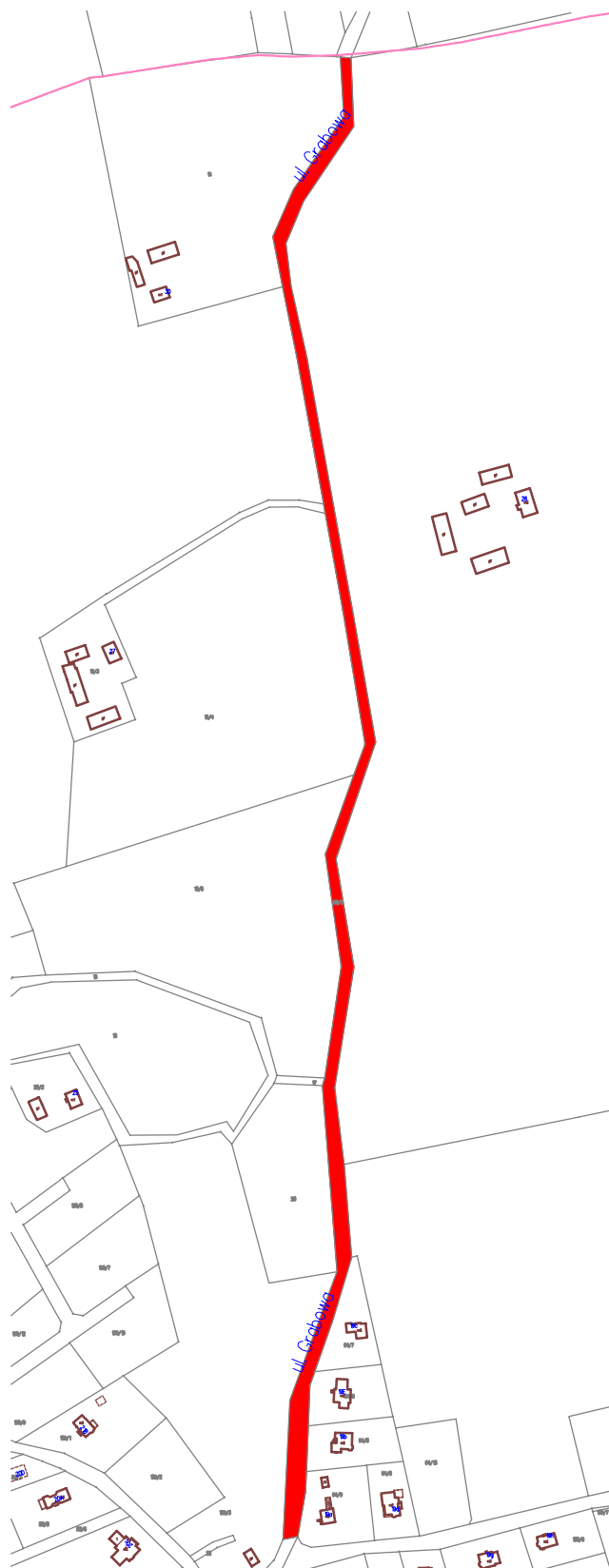
Załącznik Nr 2 do uchwały Nr XXXVI/342/22  
Rady Gminy Dywity  
z dnia 28 kwietnia 2022 r.



Załącznik Nr 3 do uchwały Nr XXXVI/342/22  
Rady Gminy Dywity  
z dnia 28 kwietnia 2022 r.



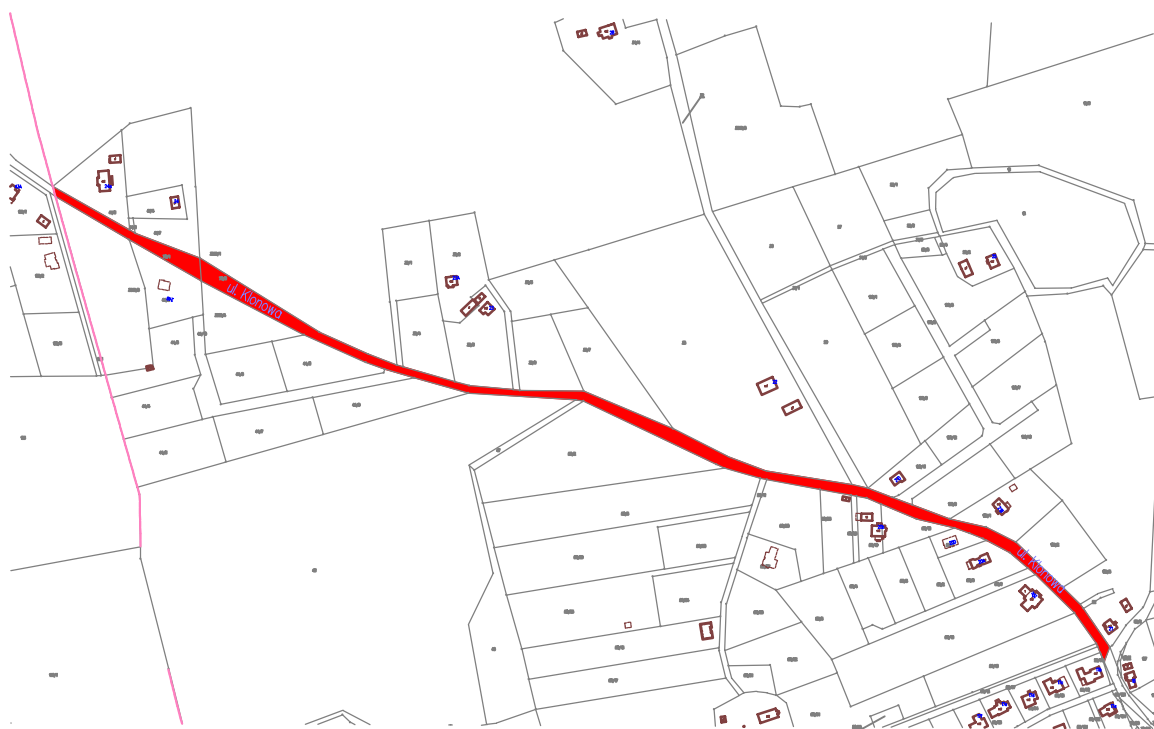
Załącznik Nr 4 do uchwały Nr XXXVI/342/22  
Rady Gminy Dywity  
z dnia 28 kwietnia 2022 r.



Załącznik Nr 5 do uchwały Nr XXXVI/342/22  
Rady Gminy Dywity  
z dnia 28 kwietnia 2022 r.



Załącznik Nr 6 do uchwały Nr XXXVI/342/22  
Rady Gminy Dywity  
z dnia 28 kwietnia 2022 r.

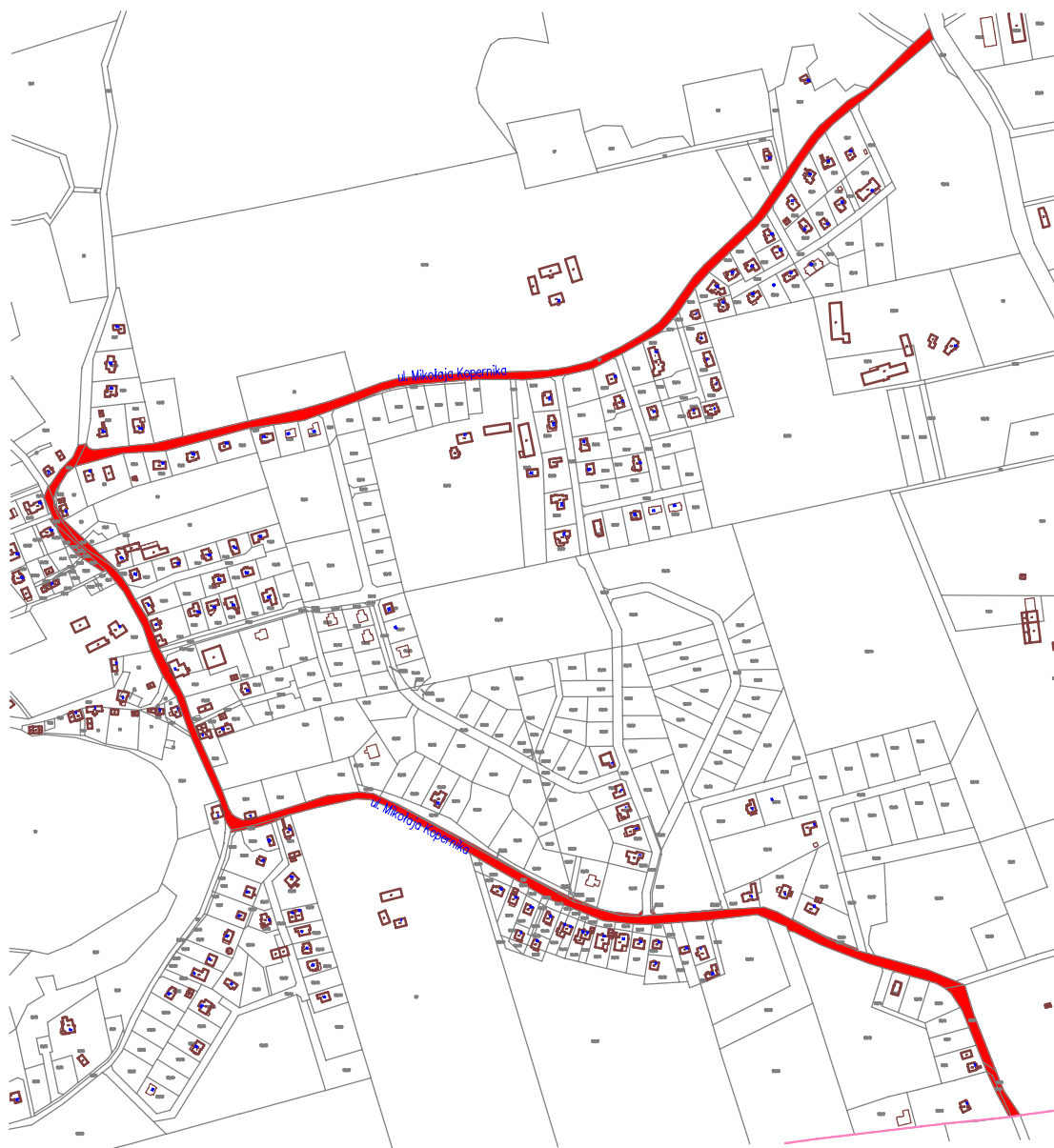


Załącznik Nr 7 do uchwały Nr XXXVI/342/22  
Rady Gminy Dywity  
z dnia 28 kwietnia 2022 r.





Załącznik Nr 8 do uchwały Nr XXXVI/342/22  
Rady Gminy Dywity  
z dnia 28 kwietnia 2022 r.



Załącznik Nr 9 do uchwały Nr XXXVI/342/22  
Rady Gminy Dywity  
z dnia 28 kwietnia 2022 r.



Załącznik Nr 10 do uchwały Nr XXXVI/342/22  
Rady Gminy Dywity  
z dnia 28 kwietnia 2022 r.



Załącznik Nr 11 do uchwały Nr XXXVI/342/22  
Rady Gminy Dywity  
z dnia 28 kwietnia 2022 r.

