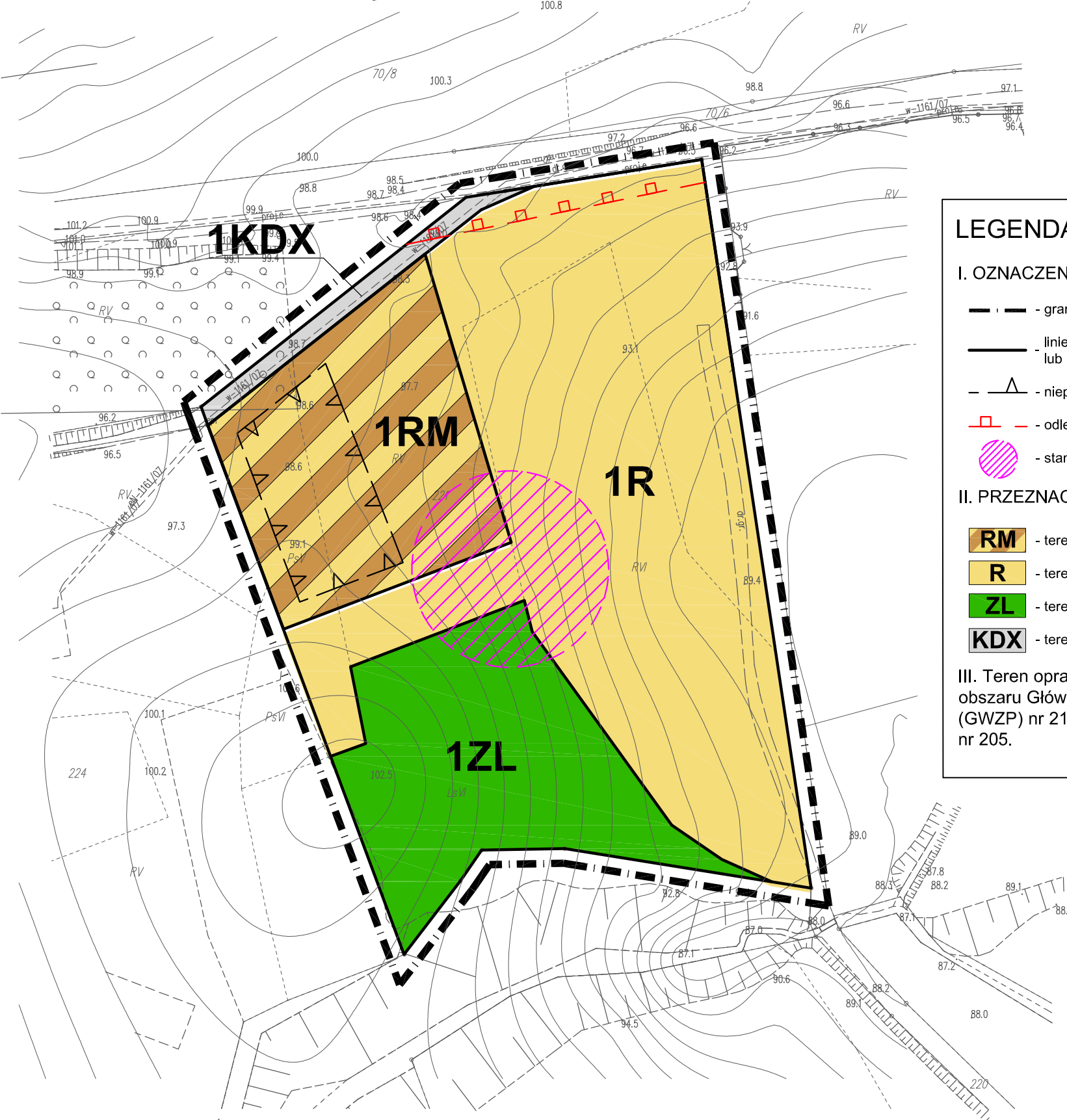
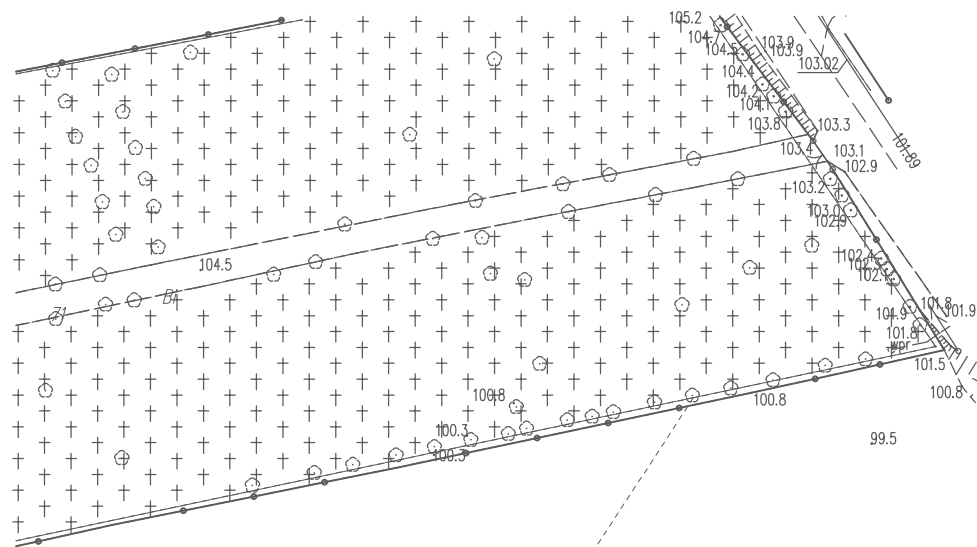
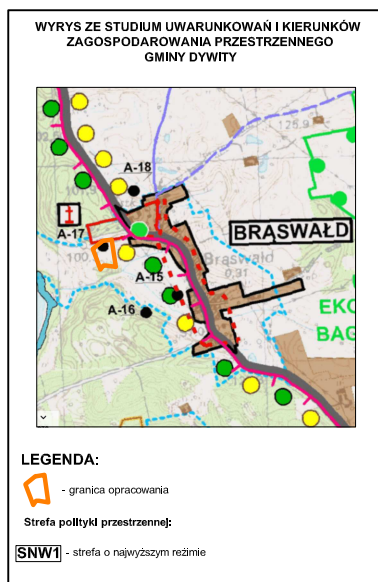


ZMIANA MIEJSCOWEGO PLANU ZAGOSPODAROWANIA PRZESTRZENNEGO WSI BRASWAŁD, GMINA DYWITY

SKALA 1:1000

0 10m 50m



LEGENDA:

I. OZNACZENIA OGÓLNE

- granica opracowania
- linie rozgraniczające tereny o różnym przeznaczeniu lub różnych zasadach zagospodarowania
- nieprzekraczalna linia zabudowy
- odległość 50m od istniejącego cmentarza
- stanowisko archeologiczne Nr AZP 22-60, st. XIII/80

II. PRZEZNACZENIE TERENU

- RM** - tereny zabudowy zagrodowej
- R** - tereny rolne
- ZL** - tereny leśne
- KDX** - tereny komunikacji - ciąg pieszo - jezdny

III. Teren opracowania znajduje się w obrębie obszaru Głównego Zbiornika Wód Podziemnych (GWZP) nr 213 "Olsztyn" oraz Subzbiornika Warmia nr 205.



SKB GIS
Szymon Czyża
ul. Złota 14/25, 10-698 Olsztyn

ZMIANA MIEJSCOWEGO PLANU ZAGOSPODAROWANIA PRZESTRZENNEGO
WSI BRASWAŁD, GMINA DYWITY

Projektant:
dr inż. Szymon Czyża

załącznik NR 1
do Uchwały Nr Rady Gminy
Dywity z dnia 2020 r.
opublikowanej w Dzienniku Urzędowym
Województwa Warmińsko - Mazurskiego
poz. z dnia 2020r.