

rok	referat	Symbol kom. Org.	Oznaczenie teczki	Tyt. Teczki wg wykazu akt
2017	Biurow obsługi Rady	BR	002.27.2017 A	Protokół z sesji Rady Gminy Dywity

1.	Protokół Nr XXVIII/17 z XXVIII sesji Rady Gminy Dywity w dniu 21-03-2017 r.	Protokół XXVIII/17 BR.002.28.2017.KB	Nr
2.	Lista obecności radnych na sesji w dniu 31-03-2017 r.	Załącznik Nr 1	
3.	Lista obecności pracowników Urzędu innych uczestników sesji	Załącznik Nr 2	
4.	Uchwała nr XXVIII/192/17 z dnia 21-03-2017 r. w sprawie udzielenia pomocy finansowej na realizację zadania własnego Powiatu Olsztyńskiego.	Załącznik Nr 3	
5.	Uchwała nr XXVIII/193/17 z dnia 21-03-2017 r. w sprawie przyjęcia Gminnego Programu Opieki nad zabytkami Gminy Dywity na lata 2017-2020.	Załącznik Nr 4	
6.	Uchwała nr XXVIII/194/17 z dnia 21-03-2017 r. w sprawie uchwalenia miejscowego planu zagospodarowania przestrzennego terenu w bezpośrednim sąsiedztwie wsi Dywity w obrębach geodezyjnych Dywity i Ługwałd.	Załącznik Nr 5	
7.	Uchwała nr XXVIII/195/17 z dnia 21-03-2017 r. w sprawie zmiany miejscowego planu zagospodarowania przestrzennego terenu działek nr 297/1 i 297/2 położonych w obrębie Dywity, gmina Dywity.	Załącznik Nr 6	
8.	Uchwała nr XXVIII/196/17 z dnia 21-03-2017 r. w sprawie przystąpienie do opracowania zmiany Studium uwarunkowań i kierunków zagospodarowania przestrzennego Gminy Dywity.	Załącznik Nr 7	
9.	Uchwała nr XXVIII/197/17 z dnia 21-03-2017 r. w sprawie przyjęcia programu opieki nad zwierzętami bezdomnymi i zapobiegania bezdomności zwierząt na terenie Gminy Dywity.	Załącznik Nr 8	
10.	Uchwała nr XXVIII/198/17 z dnia 21-03-2017 r. w sprawie ustalenia kryteriów wraz z punktacją oraz niezbędnymi dokumentami potwierdzającymi spełnianie kryteriów, branych pod uwagę podczas drugiego etapu postępowania rekrutacyjnego do publicznych przedszkoli i oddziałów przedszkolnych działających przy szkołach podstawowych prowadzonych przez Gminę Dywity.	Załącznik Nr 9	
11.	Uchwała nr XXVIII/199/17 z dnia 21-03-2017 r. w sprawie określenia kryteriów obowiązujących w postępowaniu rekrutacyjnym do klas pierwszych publicznych szkół podstawowych, dla których organem prowadzącym jest Gmina Dywity, dla kandydatów zamieszkałych poza obwodem wybranej szkoły podstawowej, określenia dokumentów niezbędnych do potwierdzenia spełniania kryteriów oraz przyznania liczby punktów każdemu kryterium.	Załącznik Nr 10	

12.	Uchwała nr XXVIII/200/17 z dnia 21-03-2017 r. w sprawie projektu dostosowania sieci szkół podstawowych i gimnazjów do nowego ustroju szkolnego.	Zał. Nr 11
13.	Uchwała nr XXVIII/201/17 z dnia 21-03-2017 r. zmieniającej uchwałę w sprawie określenia przystanków komunikacyjnych zlokalizowanych na terenie gminy Dywity, których właścicielem lub zarządzającym jest gmina Dywity oraz warunków i zasad korzystania z tych przystanków.	Zał. Nr 12

**Protokół Nr XXVIII/17
z XXVIII sesji Rady Gminy Dywity odbytej w dniu 21 marca 2017 r.
w sali konferencyjnej Urzędu Gminy w Dywitach.**

Początek posiedzenia	- godz. 12:30
Zakończenie	- godz. 13:15
Lista obecności radnych	- zał. Nr 1
Lista pozostałych uczestników	- zał. Nr 2

Przewodnicząca Rady Gminy Dywity p. Sabina Robak otworzyła XXVIII sesję Rady Gminy Dywity. Przywitała przybyłych na spotkanie p. Jacka Szydło – Wójta Gminy Dywity, p. Daniela Zadwornego – W-ce Wójta, p. Teresę Kuptel – Skarbnika Gminy, radnych, pracowników Urzędu oraz mieszkańców Gminy. Zgodnie z listą obecności stwierdziła quorum zdolne do podejmowania prawomocnych uchwał. Na stan 15 radnych ustawowego składu Rady w chwili otwarcia na sali znajdowało się 14 radnych. Lista obecności stanowi zał. Nr 1 i 2 do protokołu.

Przewodnicząca odczytała porządek sesji i poprosiła o wnoszenie ewentualnych wniosków.

Brak wniosków.

W związku z powyższym porządek obrad był następujący:

1. Otwarcie i ustalenie porządku sesji.
2. Przyjęcie protokołu z XXVII sesji Rady Gminy Dywity.
3. Interpelacje, wnioski i zapytania radnych.
4. Przyjęcie uchwały w sprawie udzielenia pomocy finansowej na realizację zadania własnego Powiatu Olsztyńskiego.
5. Przyjęcie uchwały w sprawie przyjęcia Gminnego Programu Opieki nad zabytkami Gminy Dywity na lata 2017-2020.
6. Przyjęcie uchwały w sprawie uchwalenia miejscowego planu zagospodarowania przestrzennego terenu w bezpośrednim sąsiedztwie wsi Dywity w obrębach geodezyjnych Dywity i Ługwałd.
7. Przyjęcie uchwały w sprawie zmiany miejscowego planu zagospodarowania przestrzennego terenu działek nr 297/1 i 297/2 położonych w obrębie Dywity, gmina Dywity.
8. Przyjęcie uchwały w sprawie przystąpienie do opracowania zmiany Studium uwarunkowań i kierunków zagospodarowania przestrzennego Gminy Dywity.
9. Przyjęcie uchwały w sprawie przyjęcia programu opieki nad zwierzętami bezdomnymi i zapobiegania bezdomności zwierząt na terenie Gminy Dywity.
10. Przyjęcie uchwały w sprawie ustalenia kryteriów wraz z punktacją oraz niezbędnymi dokumentami potwierdzającymi spełnianie kryteriów, branych pod uwagę podczas drugiego etapu postępowania rekrutacyjnego do publicznych przedszkoli i oddziałów przedszkolnych działających przy szkołach podstawowych prowadzonych przez Gminę Dywity.
11. Przyjęcie uchwały w sprawie określenia kryteriów obowiązujących w postępowaniu rekrutacyjnym do klas pierwszych publicznych szkół podstawowych, dla których organem prowadzącym jest Gmina Dywity, dla kandydatów zamieszkałych poza obwodem wybranej szkoły podstawowej, określenia dokumentów niezbędnych do potwierdzenia spełniania

- kryteriów oraz przyznania liczby punktów każdemu kryterium.
12. Przyjęcie uchwały w sprawie projektu dostosowania sieci szkół podstawowych i gimnazjów do nowego ustroju szkolnego.
 13. Przyjęcie uchwały zmieniającej uchwałę w sprawie określenia przystanków komunikacyjnych zlokalizowanych na terenie gminy Dywity, których właścicielem lub zarządzającym jest gmina Dywity oraz warunków i zasad korzystania z tych przystanków.
 14. Sprawy różne.

Ad. 2. Przyjęcie protokołu z XXVII sesji Rady Gminy Dywity.

-p. S. Robak – przewodnicząca – Czy są uwagi lub pytania do protokołu?

Brak uwag/ pytań.

Przewodnicząca - kto jest za przyjęciem protokołu z XXVII sesji Rady Gminy Dywity – bez czytania

Na sali znajdowało się 14 radnych.

Za przyjęciem - 14 radnych

Przeciw - 0

Wstrzymało się -0

Protokół Nr XXVII/17 z sesji Rady Gminy Dywity z dnia 14-02-2017 r. został przyjęty.

Ad. 3. Interpelacje, wnioski i zapytania radnych.

Brak interpelacji, wniosków i zapytań radnych.

Ad. 4. Przyjęcie uchwały w sprawie udzielenia pomocy finansowej na realizację zadania własnego Powiatu Olsztyńskiego.

-p. S. Robak- Uchwała była szczegółowo omawiana na spotkaniu Komisji Budżetu i Komisji Inwestycji. Czy są pytania?

Brak pytań.

Przewodnicząca - **kto jest za podjęciem uchwały w sprawie udzielenia pomocy finansowej na realizację zadania własnego Powiatu Olsztyńskiego.**

Na sali znajdowało się 14 radnych.

Za podjęciem zagłosowało radnych - 14

przeciw - 0

wstrzymało się od głosu - 0

Uchwała w sprawie udzielenia pomocy finansowej na realizację zadania własnego Powiatu Olsztyńskiego została podjęta i zarejestrowana pod Nr XXVIII/192/17 – stanowi zał. Nr 3 do protokołu.

Ad. 5. Przyjęcie uchwały w sprawie przyjęcia Gminnego Programu Opieki nad zabytkami Gminy Dywity na lata 2017-2020.

-p. S. Robak- Uchwała była szczegółowo omawiana na spotkaniu Komisji Społecznej. Czy są pytania?

Brak pytań.

-p. S. Robak- Proszę o przedstawienie opinii Komisji Społecznej.

-p. L. Kryszalowicz – przewodniczący Komisji Społecznej – Opinia komisji społecznej jest pozytywna. Członkowie komisji nie wnieśli uwag.

Przewodnicząca - kto jest za podjęciem uchwały w sprawie przyjęcia Gminnego Programu Opieki nad zabytkami Gminy Dywity na lata 2017-2020.

Na sali znajdowało się 14 radnych.

Za podjęciem zagłosowało radnych	- 14
przeciw	- 0
wstrzymało się od głosu	- 0

Uchwała w sprawie przyjęcia Gminnego Programu Opieki nad zabytkami Gminy Dywity na lata 2017-2020 została podjęta i zarejestrowana pod Nr XXVIII/193/17 – stanowi zał. Nr 4 do protokołu.

Ad. 6. Przyjęcie uchwały w sprawie uchwalenia miejscowego planu zagospodarowania przestrzennego terenu w bezpośrednim sąsiedztwie wsi Dywity w obrębach geodezyjnych Dywity i Ługwałd.

-p. S. Robak- Uchwała była szczegółowo omawiana na spotkaniu Komisji Inwestycji i Komisji Budżetu. Czy są pytania?

Brak pytań.

Przewodnicząca - kto jest za podjęciem uchwały w sprawie uchwalenia miejscowego planu zagospodarowania przestrzennego terenu w bezpośrednim sąsiedztwie wsi Dywity w obrębach geodezyjnych Dywity i Ługwałd.

Na sali znajdowało się 14 radnych.

Za podjęciem zagłosowało radnych	- 14
przeciw	- 0
wstrzymało się od głosu	- 0

Uchwała w sprawie uchwalenia miejscowego planu zagospodarowania przestrzennego terenu w bezpośrednim sąsiedztwie wsi Dywity w obrębach geodezyjnych Dywity i Ługwałd została podjęta i zarejestrowana pod Nr XXVIII/194/17 – stanowi zał. Nr 5 do protokołu.

Ad. 7. Przyjęcie uchwały w sprawie zmiany miejscowego planu zagospodarowania przestrzennego terenu działek nr 297/1 i 297/2 położonych w obrębie Dywity, gmina Dywity.

-p. S. Robak- Uchwała była szczegółowo omawiana na spotkaniu Komisji Inwestycji i Komisji Budżetu. Czy są pytania?

-p. J. Szydło – wójt – zgłosił autopoprawkę do uchwały stanowiącą zał. Nr 6 do protokołu.

Przewodnicząca - kto jest za wprowadzeniem autopoprawki do uchwały w sprawie zmiany miejscowego planu zagospodarowania przestrzennego terenu działek nr 297/1 i 297/2 położonych w obrębie Dywity, gmina Dywity.

Na sali znajdowało się 15 radnych.

Za wprowadzeniem	- 15
przeciw	- 0
wstrzymało się od głosu	- 0

Przewodnicząca - kto jest za podjęciem uchwały w sprawie zmiany miejscowego planu zagospodarowania przestrzennego terenu działek nr 297/1 i 297/2 położonych w obrębie Dywity, gmina Dywity.

Na sali znajdowało się 15 radnych.

Za podjęciem zagłosowało radnych	- 15
przeciw	- 0
wstrzymało się od głosu	- 0

Uchwała w sprawie zmiany miejscowego planu zagospodarowania przestrzennego terenu działek nr 297/1 i 297/2 położonych w obrębie Dywity, gmina Dywity została podjęta i zarejestrowana pod Nr XXVIII/195/17 – stanowi zał. Nr 7 do protokołu.

Ad. 8. Przyjęcie uchwały w sprawie przystąpienie do opracowania zmiany Studium uwarunkowań i kierunków zagospodarowania przestrzennego Gminy Dywity.

-p. S. Robak- Uchwała była szczegółowo omawiana na spotkaniu Komisji Inwestycji i Komisji Budżetu. Czy są pytania?

Brak pytań.

Przewodnicząca - kto jest za podjęciem uchwały w sprawie przystąpienie do opracowania zmiany Studium uwarunkowań i kierunków zagospodarowania przestrzennego Gminy Dywity.

Na sali znajdowało się 15 radnych.

Za podjęciem zagłosowało radnych	- 15
przeciw	- 0
wstrzymało się od głosu	- 0

Uchwała w sprawie przystąpienie do opracowania zmiany Studium uwarunkowań i kierunków zagospodarowania przestrzennego Gminy Dywity została podjęta i zarejestrowana pod Nr XXVIII/196/17 – stanowi zał. Nr 8 do protokołu.

Ad. 9. Przyjęcie uchwały w sprawie przyjęcia programu opieki nad zwierzętami bezdomnymi i zapobiegania bezdomności zwierząt na terenie Gminy Dywity.

-p. S. Robak- Uchwała była szczegółowo omawiana na spotkaniu Komisji Społecznej. Czy są pytania?

Brak pytań.

-p. S. Robak- Proszę o przedstawienie opinii Komisji Społecznej.

-p. L. Kryszalowicz – przewodniczący Komisji Społecznej – Opinia komisji społecznej jest pozytywna. Członkowie komisji nie wnieśli uwag.

Przewodnicząca - kto jest za podjęciem uchwały sprawie przyjęcia programu opieki nad zwierzętami bezdomnymi i zapobiegania bezdomności zwierząt na terenie Gminy Dywity.

Na sali znajdowało się 15 radnych.

Za podjęciem zagłosowało radnych	- 15
przeciw	- 0
wstrzymało się od głosu	- 0

Uchwała sprawie przyjęcia programu opieki nad zwierzętami bezdomnymi i zapobiegania bezdomności zwierząt na terenie Gminy Dywity została podjęta i zarejestrowana pod Nr XXVIII/197/17 – stanowi zał. Nr 9 do protokołu.

Ad. 10. Przyjęcie uchwały w sprawie ustalenia kryteriów wraz z punktacją oraz niezbędnymi dokumentami potwierdzającymi spełnianie kryteriów, branych pod uwagę podczas drugiego etapu postępowania rekrutacyjnego do publicznych przedszkoli i oddziałów przedszkolnych działających przy szkołach podstawowych prowadzonych przez Gminę Dywity.

-p. S. Robak- Uchwała była szczegółowo omawiana na spotkaniu Komisji Społecznej. Czy są pytania?

Brak pytań.

-p. S. Robak- Proszę o przedstawienie opinii Komisji Społecznej.

-p. L. Kryszalowicz – przewodniczący Komisji Społecznej – Opinia komisji społecznej jest pozytywna. Członkowie komisji nie wnieśli uwag.

Przewodnicząca - kto jest za podjęciem uchwały w sprawie ustalenia kryteriów wraz z punktacją oraz niezbędnymi dokumentami potwierdzającymi spełnianie kryteriów, branych pod uwagę podczas drugiego etapu postępowania rekrutacyjnego do publicznych przedszkoli i oddziałów przedszkolnych działających przy szkołach podstawowych prowadzonych przez Gminę Dywity.

Na sali znajdowało się 15 radnych.

Za podjęciem zagłosowało radnych	- 15
przeciw	- 0
wstrzymało się od głosu	- 0

Uchwała w sprawie ustalenia kryteriów wraz z punktacją oraz niezbędnymi dokumentami potwierdzającymi spełnianie kryteriów, branych pod uwagę podczas drugiego etapu postępowania rekrutacyjnego do publicznych przedszkoli i oddziałów przedszkolnych działających przy szkołach podstawowych prowadzonych przez Gminę Dywity została podjęta i zarejestrowana pod Nr XXVIII/198/17 – stanowi zał. Nr 10 do protokołu.

Ad. 11. Przyjęcie uchwały w sprawie określenia kryteriów obowiązujących w postępowaniu rekrutacyjnym do klas pierwszych publicznych szkół podstawowych, dla których organem prowadzącym jest Gmina Dywity, dla kandydatów zamieszkałych poza obwodem wybranej szkoły podstawowej, określenia dokumentów niezbędnych do potwierdzenia spełniania kryteriów oraz przyznania liczby punktów każdemu kryterium.

-p. S. Robak- Uchwała była szczegółowo omawiana na spotkaniu Komisji Społecznej. Czy są pytania?

Brak pytań.

-p. S. Robak- Proszę o przedstawienie opinii Komisji Społecznej.

-p. L. Kryszalowicz – przewodniczący Komisji Społecznej – Opinia komisji społecznej jest pozytywna. Członkowie komisji nie wnieśli uwag.

Przewodnicząca - kto jest za podjęciem uchwały w sprawie określenia kryteriów obowiązujących w postępowaniu rekrutacyjnym do klas pierwszych publicznych szkół podstawowych, dla których organem prowadzącym jest Gmina Dywity, dla kandydatów zamieszkałych poza obwodem wybranej szkoły podstawowej, określenia dokumentów niezbędnych do potwierdzenia spełniania kryteriów oraz przyznania liczby punktów każdemu kryterium.

Na sali znajdowało się 15 radnych.

Za podjęciem zagłosowało radnych	- 15
przeciw	- 0
wstrzymało się od głosu	- 0

Uchwała w sprawie określenia kryteriów obowiązujących w postępowaniu rekrutacyjnym do klas pierwszych publicznych szkół podstawowych, dla których organem prowadzącym jest Gmina Dywity, dla kandydatów zamieszkałych poza obwodem wybranej szkoły podstawowej, określenia dokumentów niezbędnych do potwierdzenia spełniania kryteriów oraz przyznania liczby punktów każdemu kryterium została podjęta i zarejestrowana pod Nr XXVIII/199/17 – stanowi zał. Nr 11 do protokołu.

Ad. 12. Przyjęcie uchwały w sprawie projektu dostosowania sieci szkół podstawowych i gimnazjów do nowego ustroju szkolnego.

-p. S. Robak- Uchwała była szczegółowo omawiana na spotkaniu Komisji Społecznej. Czy są pytania?

Brak pytań.

-p. S. Robak- Proszę o przedstawienie opinii Komisji Społecznej.

-p. L. Kryszalowicz – przewodniczący Komisji Społecznej – Opinia komisji społecznej jest pozytywna. Członkowie komisji nie wnieśli uwag.

Przewodnicząca - kto jest za podjęciem uchwały w sprawie projektu dostosowania sieci szkół podstawowych i gimnazjów do nowego ustroju szkolnego.

Na sali znajdowało się 15 radnych.

Za podjęciem zagłosowało radnych	- 15
przeciw	- 0
wstrzymało się od głosu	- 0

Uchwała w sprawie projektu dostosowania sieci szkół podstawowych i gimnazjów do nowego ustroju szkolnego została podjęta i zarejestrowana pod Nr XXVIII/200/17 – stanowi zał. Nr 12 do protokołu.

Ad. 13. Przyjęcie uchwały zmieniającej uchwałę w sprawie określenia przystanków komunikacyjnych zlokalizowanych na terenie gminy Dywity, których właścicielem lub zarządzającym jest gmina Dywity oraz warunków i zasad korzystania z tych przystanków.

-p. S. Robak- Uchwała była szczegółowo omawiana na spotkaniu Komisji Społecznej. Czy są pytania?

Brak pytań.

-p. S. Robak- Proszę o przedstawienie opinii Komisji Społecznej.

-p. L. Kryszalowicz – przewodniczący Komisji Społecznej – Opinia komisji społecznej jest pozytywna. Członkowie komisji nie wnieśli uwag.

Przewodnicząca - kto jest za podjęciem uchwały zmieniającej uchwałę w sprawie określenia przystanków komunikacyjnych zlokalizowanych na terenie gminy Dywity, których właścicielem lub zarządzającym jest gmina Dywity oraz warunków i zasad korzystania z tych przystanków.

Na sali znajdowało się 15 radnych.

Za podjęciem zagłosowało radnych	- 15
przeciw	- 0
wstrzymało się od głosu	- 0

Uchwała zmieniająca uchwałę w sprawie określenia przystanków komunikacyjnych zlokalizowanych na terenie gminy Dywity, których właścicielem lub zarządzającym jest gmina Dywity oraz warunków i zasad korzystania z tych przystanków została podjęta i zarejestrowana pod Nr XXVIII/201/17 – stanowi zał. Nr 13 do protokołu.

Ad. 14. Sprawy różne.

-p. K. Kulas – radny – poprosił, aby z urzędu został umieszczany rozkład jazdy autobusów na przystankach w poszczególnych miejscowościach.

-p. Z. Glezman – radny – poprosił o umocowanie tabliczek do przystanku autobusowego umożliwiających umieszczenie rozkładu jazdy autobusów.

-p. J. Ciepliński – radny – Na jakim etapie jest rozbudowa szkoły w Dywitach.

-p. J. Szydło – wójt – według umowy zakończenie prac przy rozbudowie szkoły w Dywitach przewidziano na grudzień 2017 r.

-p. L. Orzechowska – radna – czy ustalony został termin „przeniesienia” przejścia dla pieszych położonego przy urzędzie?

-p. J. Szydło – wójt – nie otrzymaliśmy dotąd odpowiedzi z GDDKiA

-p. A. Sadrina Ostrowska – radna – czy został ustalony termin względem rozpoczęcia budowy świetlicy w Różnowie?

-p. J. Szydło – wójt – przed ogłoszeniem projektu o dofinansowanie nie możemy rozpocząć prac w tym temacie.

-p. M. Rudnicka – radna – jakie są ustalenia względem budowy deszczówki wzdłuż drogi w Słupach?


-p. J. Szydło – jesteśmy w stałym kontakcie z powiatem, staramy się, aby inwestycja została wykonana do końca roku.

Następnie przewodnicząca odczytała w jakich uroczystościach uczestniczyła.

Brak dalszych spraw.

Przewodnicząca zamknęła XXVIII/17 sesję Rady Gminy Dywity.

Protokołowała:













Bożena Korejwo

Przewodnicząca Rady


Sabina Robak

**LISTA OBECNOŚCI RADNYCH
na sesji
Rady Gminy Dywity w dniu 21-03-2017 r.**

Załącznik nr 1 do Protokołu
sesji 2G nr XXVIII/17
Rada Gminy Dywity
z dnia 21.03.2017 r.













L.p.	Imię i Nazwisko	Miejscowość / Funkcja	Podpis
1.	Robak Sabina	Przewodnicząca Rady	
2.	Ciepliński Janusz	Zastępca Przewodniczącego Rady	
3.	Tadeusz Bielicki	Radny – Kieźliny	
4.	Glezman Zbigniew	Radny - Ługwałd	Z. Glezman
5.	Ignasiewicz Urszula	Radna - Gradki	
6.	Jędrzejewski Janusz	Przewodniczący Komisji Rewizyjnej	
7.	Kaszubska Renata	Przewodnicząca Komisji Budżetu	
8.	Kryszalowicz Lech	Przewodniczący Komisji Społecznej	
9.	Kulas Krzysztof	Radny - Spręcowo	
10.	Orzechowska Lidia	Radna - Dywity	L. Orzechowska
11.	Pszczółka Dorota	Radna - Dywity	D. Pszczółka
12.	Rudnicka Magdalena	Radna - Słupy	
13.	Rudzik Longin	Przewodniczący Komisji Inwestycji	
14.	Sadrina-Ostrowska Anna	Radna - Różnowo	
15.	Sakowska-Hrywniak Agnieszka	Radna - Tuławki	A. Sakowska

LISTA OBECNOŚCI PRACOWNIKÓW URZĘDU GMINY

SOŁTYSÓW ORAZ POZOSTAŁYCH UCZESTNIKÓW

na sesji Rady Gminy Dywity
w dniu 21-03-2017 r.

Załącznik nr 2 do Protokołu
sesji RG nr XKVIII/17
Rada Gminy Dywity
z dnia 21.03.2017 r.

L.p.	Imię i Nazwisko	Funkcja – miejscowość	Podpis
1.	Jacek Szydło	Wójt Gminy Dywity	
2.	Daniel Zadworny	Zastępca Wójta Gminy	
3.	Teresa Kuptel	Skarbnik Gminy	
4.	Helena Ejścił – Ostrowska	Radca Prawny	
5.	Bożena Korejwo	Insp. ds. Obsługi Rady	
6.	Bronisław Szatan	sołtys Jugrad	
7.	Danuta Grabowska	sołtys Nowe Włódy	
8.	Maria Fraweły	sołtys Fraweły	
9.	Elżbieta Maria	sołtys Tadłowice	
10.	Teresa Borowiec	sołtys Grady	
11.	Bogumiła Brewno	Sołectwo Bukalno	
12.	Bogdan Rudnicki	sołtys Stępy	
13.			
14.			

**UCHWAŁA NR XXVIII/192/17
RADY GMINY DYWITY**

Załącznik nr 3 do Protokołu
2. sesji RG nr XXVIII/17
Rada Gminy Dywity
z dnia 21.03.2017r.

z dnia 21 marca 2017 r.

w sprawie udzielenia pomocy finansowej na realizację zadania własnego Powiatu Olsztyńskiego.

Na podstawie art. 10 ust.2 ustawy z dnia 8 marca 1990 r. o samorządzie gminnym (Dz.U. z 2016 r. poz. 446 z późn. zm.) Rada Gminy Dywity uchwala, co następuje:

§ 1. Gmina Dywity postanawia udzielić pomocy finansowej Powiatowi Olsztyńskiemu w wysokości 300.000,00 zł (słownie: trzysta tysięcy złotych 00/100) z przeznaczeniem na realizację zadania inwestycyjnego pod nazwą „Przebudowa drogi powiatowej Nr 1449N na odcinku Gradki - Tuławki” III etap.

§ 2. Pomoc finansowa, o której mowa w § 1 zostanie udzielona w formie dotacji celowej ze środków budżetu gminy Dywity na 2017 rok.

§ 3. 1. Szczegółowe warunki udzielenia pomocy finansowej oraz przeznaczenie i zasady rozliczania środków określone zostaną w umowie pomiędzy Powiatem Olsztyńskim, a Gminą Dywity.

2. Do zawarcia umowy upoważnia się Wójta Gminy Dywity.

§ 4. Uchwała wchodzi w życie z dniem podjęcia.

Przewodnicząca Rady Gminy
Dywity

Sabina Robak

ZA ZGODNOŚĆ Z ORYGINAŁEM
ŚWIADCZE
RADA GMINY
Sabina Robak

**UCHWAŁA NR XXVIII/193/17
RADY GMINY DYWITY**

z dnia 21 marca 2017 r.

Załącznik nr 4 do Protokołu
2 sesji RG nr XXVIII/17
Rada Gminy Dywity
z dnia 21.03.2017r.

w sprawie przyjęcia Gminnego Programu Opieki nad zabytkami Gminy Dywity na lata 2017 – 2020.

Na podstawie art. 87 ust. 3 i 4 ustawy z dnia 23 lipca 2003 r. o ochronie zabytków i opiece nad zabytkami (tekst jedn. Dz.U. z 2014 r. poz. 1446 ze zm.), Rada Gminy Dywity uchwala, co następuje:

§ 1. Po uzyskaniu opinii Wojewódzkiego Konserwatora Zabytków przyjmuje się *Gminny Program Opieki nad zabytkami Gminy Dywity na lata 2017 – 2020*, stanowiący załącznik do uchwały.

§ 2. Wykonanie uchwały powierza się Wójtowi Gminy Dywity.


§ 3. Uchwała wchodzi w życie z dniem podjęcia i podlega ogłoszeniu w Dzienniku Urzędowym Województwa Warmińsko – Mazurskiego.

Przewodnicząca Rady Gminy
Dywity

Sabina Robak

PRZEKAZANY ORYGINAŁEM
ZA ZGODNOŚCIĄ
RADY GMINY
Sabina Robak
Świadczy

Załącznik do Uchwały Nr XXVIII/193/17
Rady Gminy Dywity
z dnia 21 marca 2017 r.



PROGRAM OPIEKI NAD ZABYTKAMI GMINY DYWITY NA LATA 2017-2020

PRZE
ZAGODNOSC ZORYCHNALEM
ZADADNODMISZ
SADNIGMI
SADNIGMI
SWIAROWA
KOBAK

SPIS TREŚCI

1. Wstęp	3
2. Podstawa prawna opracowania programu opieki nad zabytkami	4
3. Uwarunkowania prawne ochrony i opieki nad zabytkami w Polsce	6
4. Uwarunkowania zewnętrzne ochrony dziedzictwa kulturowego	20
5. Relacje programu opieki nad zabytkami gminy Dywity z dokumentami wykonanymi na poziomie województwa i powiatu	24
6. Uwarunkowania wewnętrzne ochrony dziedzictwa kulturowego	34
7. Charakterystyka zasobów i analiza stanu dziedzictwa kulturowego i krajobrazu kulturowego gminy Dywity	51
8. Ocena stanu dziedzictwa kulturowego gminy Dywity. Analiza szans i zagrożeń	60
9. Założenia programowe i zadania programu opieki nad zabytkami	63
10. Instrumentarium realizacji programu opieki nad zabytkami	66
11. Źródła finansowania opieki nad zabytkami	68
12. Zasady oceny realizacji programu opieki nad zabytkami	88

PRZEJĘTY Z ORYGINAŁEM
ZA ZGODNOŚCIĄ
Sahid
Świadczy

1. WSTĘP

Celem opracowania programu opieki nad zabytkami gminy Dywity na lata 2017-2020 jest określenie zasadniczych kierunków działań inicjowanych przez władze gminy w zakresie ochrony dziedzictwa kulturowego występującego w jej granicach administracyjnych, zgodnie z przepisami ustawy z 23 lipca 2003 r. o ochronie zabytków i opiece nad zabytkami (Dz. U. z 2014 r. poz. 1446). Program został opracowany zgodnie z wytycznymi Poradnika Metodycznego – Gminny Program Zabytków, przygotowany przez Narodowy Instytut Dziedzictwa w Warszawie.

Istotnym zagadnieniem uzasadniającym powstanie programu jest zachowanie dziedzictwa kulturowego regionu, jak również jego promocja wśród mieszkańców oraz turystów. Funkcję tę można realizować między innymi poprzez edukację, począwszy od poziomu podstawowego oraz pobudzanie rozwoju turystyki. Działania te mogą przyczynić się do przyspieszenia rozwoju społeczno – gospodarczego gminy. Nieodzownym elementem tego typu działań jest budzenie w społeczeństwie świadomości istnienia zabytków i potrzeby ich rewitalizacji, jak również zwrócenie uwagi na istniejącą wspólnotę kulturową. Aby to osiągnąć należy pobudzić świadomość właścicieli, użytkowników i jednostki samorządu terytorialnego, skłonić te grupy do współdziałania, wzbudzić ich odpowiedzialność za właściwy stan zachowania obiektów historycznych oraz aktywny udział w zakresie opieki nad zabytkami.

Niniejszy program jest pierwszym dokumentem tego rodzaju opracowanym dla gminy Dywity. Postanowiono, że w programowanym okresie, tj. w latach 2017-2020 działania podejmowane w jego ramach, będą dotyczyły przede wszystkim działań określanych jako „miękkie”, tj. działań o charakterze nieinwestycyjnym. Celem ich jest przede wszystkim promocja gminy i jej dziedzictwa kulturowego, jak również edukacja dotycząca opieki nad zabytkami połączona z wydarzeniami o charakterze historycznym. Mają one stanowić podstawę do działań podejmowanych w kolejnych okresach programowych, gdy świadomość w zakresie ochrony zabytków będzie większa.

PRZEWRÓDZONO Z ORYGINAŁEM
ZAŁOŻYŁA
SABINA
SIADZIAŁA

2. PODSTAWA PRAWNA OPRACOWANIA GMINNEGO PROGRAMU OPIEKI NAD ZABYTKAMI

Podstawą prawną obowiązku wykonania programu opieki nad zabytkami gminy Dywity na lata 2017 - 2020 jest *Ustawa o ochronie zabytków i opiece nad zabytkami z dnia 23 lipca 2003 r.* (Dz. U. z 2014 r. poz. 1446 z późn. zm.):

Art. 87. 1. **Zarząd województwa, powiatu lub wójt (burmistrz, prezydent miasta) sporządza na okres 4 lat odpowiednio wojewódzki, powiatowy lub gminny program opieki nad zabytkami.**

2. Programy, o których mowa w ust. 1, mają na celu, w szczególności:

1. włączenie problemów ochrony zabytków do systemu zadań strategicznych, wynikających z koncepcji przestrzennego zagospodarowania kraju;
2. uwzględnianie uwarunkowań ochrony zabytków, w tym krajobrazu kulturowego i dziedzictwa archeologicznego, łącznie z uwarunkowaniami ochrony przyrody i równowagi ekologicznej;
3. zahamowanie procesów degradacji zabytków i doprowadzenie do poprawy stanu ich zachowania;
4. wyeksponowanie poszczególnych zabytków oraz walorów krajobrazu kulturowego;
5. podejmowanie działań zwiększających atrakcyjność zabytków dla potrzeb społecznych, turystycznych i edukacyjnych oraz wspieranie inicjatyw sprzyjających wzrostowi środków finansowych na opiekę nad zabytkami;
6. określenie warunków współpracy z właścicielami zabytków, eliminujących sytuacje konfliktowe związane z wykorzystaniem tych zabytków;
7. podejmowanie przedsięwzięć umożliwiających tworzenie miejsc pracy związanych z opieką nad zabytkami.

3. Wojewódzki, powiatowy i gminny program opieki nad zabytkami przyjmuje odpowiednio sejmik województwa, rada powiatu i rada gminy, po uzyskaniu opinii wojewódzkiego konserwatora zabytków.

4. Programy, o których mowa w ust. 3, są ogłaszane w wojewódzkim dzienniku urzędowym.

5. **Z realizacji programów zarząd województwa, powiatu i wójt (burmistrz, prezydent miasta) sporządza, co 2 lata, sprawozdanie**, które przedstawia się odpowiednio sejmikowi województwa, radzie powiatu lub radzie gminy.

RAJONOWY SEjmIK DYWITY
ZA ZGODNOŚCIĄ
Sabina Kobak
Świadcze

3. UWARUNKOWANIA PRAWNE OCHRONY I OPIEKI NAD ZABYTKAMI W POLSCE

Obiekty zabytkowe – zabytki nieruchome i ruchome, podlegają na terytorium Polski ochronie prawnej na mocy wielu aktów prawnych:

3.1. Konstytucja Rzeczypospolitej Polskiej z dnia 2 kwietnia 1997 roku

Obiekty zabytkowe są objęte ochroną prawną określoną jako konstytucyjny obowiązek państwa i każdego obywatela:

Art. 5. Rzeczpospolita Polska strzeże niepodległości i nienaruszalności swojego terytorium, zapewnia wolność i prawa człowieka i obywatela oraz bezpieczeństwo obywateli, strzeże dziedzictwa narodowego oraz zapewnia ochronę środowiska, kierując się zasadą zrównoważonego rozwoju.

Art. 6. Rzeczpospolita Polska stwarza warunki upowszechniania i równego dostępu do dóbr kultury, będącej źródłem tożsamości narodu polskiego, jego trwania i rozwoju.

Art. 86. Każdy jest obowiązany do dbałości o stan środowiska i ponosi odpowiedzialność za spowodowane przez siebie jego pogorszenie. Zasady tej odpowiedzialności określa ustawa.

3.2. Ustawa z dnia 23 lipca 2003 r. o ochronie zabytków i opiece nad zabytkami

Głównym aktem prawnym regulującym zasady ochrony i opieki nad zabytkami w Polsce jest ustawa z dnia 23 lipca 2003 r. o ochronie zabytków i opiece nad zabytkami (Dz. U. z 2014 r. poz. 1446 z późn. zm.). Dla niniejszego programu zasadne jest przywołanie poniższych artykułów tej ustawy:

Art. 3. Użyte w ustawie określenia oznaczają:

1. zabytek - nieruchomość lub rzecz ruchomą, ich części lub zespoły, będące dziełem człowieka lub związane z jego działalnością i stanowiące świadectwo minionej epoki bądź zdarzenia, których zachowanie leży w interesie społecznym ze względu na posiadaną wartość historyczną, artystyczną lub naukową;
2. zabytek nieruchomy - nieruchomość, jej część lub zespół nieruchomości, o których mowa w pkt 1;
3. zabytek ruchomy - rzecz ruchomą, jej część lub zespół rzeczy ruchomych, o których mowa w pkt 1;
4. zabytek archeologiczny - zabytek nieruchomy, będący powierzchniową, podziemną lub podwodną pozostałością egzystencji i działalności człowieka, złożoną z nawarstwień

PRZEKAZANE
KADUCZYM
ZA ZGODNOŚC
Sabina R...
swiad...
[Signature]

- kulturowych i znajdujących się w nich wytworów bądź ich śladów albo zabytek ruchomy, będący tym wytworem;
5. instytucja kultury wyspecjalizowana w opiece nad zabytkami - instytucję kultury w rozumieniu przepisów o organizowaniu i prowadzeniu działalności kulturalnej, której celem statutowym jest sprawowanie opieki nad zabytkami;
 6. prace konserwatorskie - działania mające na celu zabezpieczenie i utrwalenie substancji zabytku, zahamowanie procesów jego destrukcji oraz dokumentowanie tych działań;
 7. prace restauratorskie - działania mające na celu wyeksponowanie wartości artystycznych i estetycznych zabytku, w tym, jeżeli istnieje taka potrzeba, uzupełnienie lub odtworzenie jego części, oraz dokumentowanie tych działań;
 8. roboty budowlane - roboty budowlane w rozumieniu przepisów Prawa budowlanego, podejmowane przy zabytku lub w otoczeniu zabytku;
 9. badania konserwatorskie - działania mające na celu rozpoznanie historii i funkcji zabytku, ustalenie użytych do jego wykonania materiałów i zastosowanych technologii, określenie stanu zachowania tego zabytku oraz opracowanie diagnozy, projektu i programu prac konserwatorskich, a jeżeli istnieje taka potrzeba, również programu prac restauratorskich;
 10. badania architektoniczne - działania ingerujące w substancję zabytku, mające na celu rozpoznanie i udokumentowanie pierwotnej formy obiektu budowlanego oraz ustalenie zakresu jego kolejnych przekształceń;
 11. badania archeologiczne - działania mające na celu odkrycie, rozpoznanie, udokumentowanie i zabezpieczenie zabytku archeologicznego;
 12. historyczny układ urbanistyczny lub ruralistyczny - przestrzenne założenie miejskie lub wiejskie, zawierające zespoły budowlane, pojedyncze budynki i formy zaprojektowanej zieleni, rozmieszczone w układzie historycznych podziałów własnościowych i funkcjonalnych, w tym ulic lub sieci dróg;
 13. historyczny zespół budowlany - powiązaną przestrzennie grupę budynków wyodrębnioną ze względu na formę architektoniczną, styl, zastosowane materiały, funkcję, czas powstania lub związek z wydarzeniami historycznymi;
 14. krajobraz kulturowy - przestrzeń historycznie ukształtowaną w wyniku działalności człowieka, zawierającą wytwory cywilizacji oraz elementy przyrodnicze;
 15. otoczenie - teren wokół lub przy zabytku wyznaczony w decyzji o wpisie tego terenu do rejestru zabytków w celu ochrony wartości widokowych zabytku oraz jego ochrony przed szkodliwym oddziaływaniem czynników zewnętrznych.

PRZEWIACZ
ZA ZGODNOŚĆ Z ORYGINAŁEM
Sabina Rola
ŚWIADCZE

Art. 4. Ochrona zabytków polega, w szczególności, na podejmowaniu przez organy administracji publicznej działań mających na celu:

- 1) zapewnienie warunków prawnych, organizacyjnych i finansowych umożliwiających trwałe zachowanie zabytków oraz ich zagospodarowanie i utrzymanie;
- 2) zapobieganie zagrożeniom mogącym spowodować uszczerbek dla wartości zabytków;
- 3) udaremnianie niszczenia i niewłaściwego korzystania z zabytków;
- 4) przeciwdziałanie kradzieży, zaginięciu lub nielegalnemu wywozowi zabytków za granicę;
- 5) kontrolę stanu zachowania i przeznaczenia zabytków;
- 6) uwzględnianie zadań ochronnych w planowaniu i zagospodarowaniu przestrzennym oraz przy kształtowaniu środowiska.

Art. 6.1. Ochronie i opiece podlegają, bez względu na stan zachowania:

1) zabytki nieruchome będące, w szczególności:

- a) krajobrazami kulturowymi,
- b) układami urbanistycznymi, ruralistycznymi i zespołami budowlanymi,
- c) dziełami architektury i budownictwa,
- d) dziełami budownictwa obronnego,
- e) obiektami techniki, a zwłaszcza kopalniami, hutami, elektrowniami i innymi zakładami przemysłowymi,
- f) cmentarzami,
- g) parkami, ogrodami i innymi formami zaprojektowanej zieleni,
- h) miejscami upamiętniającymi wydarzenia historyczne bądź działalność wybitnych osobistości lub instytucji;

2) zabytki ruchome będące, w szczególności:

- a) dziełami sztuk plastycznych, rzemiosła artystycznego i sztuki użytkowej,
- b) kolekcjami stanowiącymi zbiory przedmiotów zgromadzonych i uporządkowanych według koncepcji osób, które tworzyły te kolekcje,
- c) numizmatami oraz pamiątkami historycznymi, a zwłaszcza militariami, sztandarami, pieczęciami, odznakami, medalami i orderami,
- d) wytworami techniki, a zwłaszcza urządzeniami, środkami transportu oraz maszynami i narzędziami świadczącymi o kulturze materialnej, charakterystycznymi dla dawnych i nowych form gospodarki, dokumentującymi poziom nauki i rozwoju cywilizacyjnego,
- e) materiałami bibliotecznymi, o których mowa w art. 5 ustawy z dnia 27 czerwca 1997 r. o bibliotekach (Dz. U. Nr 85 z późniejszymi zmianami),
- f) instrumentami muzycznymi,

PRZEWIADKOWA
ZA ZGODNOŚĆ Z ORYGINAŁEM
SABINA KOBAYASHI
ŚWIADKÓW

- g) wytworami sztuki ludowej i rękodzieła oraz innymi obiektami etnograficznymi,
 - h) przedmiotami upamiętniającymi wydarzenia historyczne bądź działalność wybitnych osobistości lub instytucji;
- 3) zabytki archeologiczne będące, w szczególności:
- a) pozostałościami terenowymi pradziejowego i historycznego osadnictwa,
 - b) cmentarzyskami,
 - c) kurhanami,
 - d) reliktnami działalności gospodarczej, religijnej i artystycznej.
2. Ochronie mogą podlegać nazwy geograficzne, historyczne lub tradycyjne nazwy obiektu budowlanego, placu, ulicy lub jednostki osadniczej.

Art. 7. Formami ochrony zabytków są:

- 1) wpis do rejestru zabytków;
- 2) uznanie za pomnik historii;
- 3) utworzenie parku kulturowego;
- 4) ustalenia ochrony w miejscowym planie zagospodarowania przestrzennego albo w decyzji o ustaleniu lokalizacji inwestycji celu publicznego, decyzji o warunkach zabudowy, decyzji o zezwoleniu na realizację inwestycji drogowej, decyzji o ustaleniu lokalizacji linii kolejowej lub decyzji o zezwoleniu na realizację inwestycji w zakresie lotniska użytku publicznego.

Art. 16.1. Rada gminy, po zasięgnięciu opinii wojewódzkiego konserwatora zabytków, na podstawie uchwały, może utworzyć park kulturowy w celu ochrony krajobrazu kulturowego oraz zachowania wyróżniających się krajobrazowo terenów z zabytkami nieruchomymi charakterystycznymi dla miejscowej tradycji budowlanej i osadniczej.

Art. 17.1. Na terenie parku kulturowego lub jego części mogą być ustanowione zakazy i ograniczenia dotyczące:

- 1) prowadzenia robót budowlanych oraz działalności przemysłowej, rolniczej, hodowlanej, handlowej lub usługowej;
- 2) zmiany sposobu korzystania z zabytków nieruchomych;
- 3) umieszczania tablic, napisów, ogłoszeń reklamowych i innych znaków niezwiązanych z ochroną parku kulturowego, z wyjątkiem znaków drogowych i znaków związanych z ochroną porządku i bezpieczeństwa publicznego, z zastrzeżeniem art. 12 ust. 1;
- 4. składowania lub magazynowania odpadów.

2. W razie ograniczenia sposobu korzystania z nieruchomości na skutek ustanowienia zakazów i ograniczeń, o których mowa w ust. 1, stosuje się odpowiednio przepisy art. 131-134 ustawy z dnia 27 kwietnia 2001 r. - Prawo ochrony środowiska.

PRZETWÓRZONY Z ORYGINAŁEM
ZA ZGODY WŁAŚCICIELA
Sabina Świątek

Art. 18.

1. Ochronę zabytków i opiekę nad zabytkami uwzględnia się przy sporządzaniu i aktualizacji koncepcji przestrzennego zagospodarowania kraju, strategii rozwoju województw, planów zagospodarowania przestrzennego województw, planu zagospodarowania przestrzennego morskich wód wewnętrznych, morza terytorialnego i wyłącznej strefy ekonomicznej, analiz i studiów z zakresu zagospodarowania przestrzennego powiatu, strategii rozwoju gmin, studiów uwarunkowań i kierunków zagospodarowania przestrzennego gmin oraz miejscowych planów zagospodarowania przestrzennego albo decyzji o ustaleniu lokalizacji inwestycji celu publicznego, decyzji o warunkach zabudowy, decyzji o zezwoleniu na realizację inwestycji drogowej, decyzji o ustaleniu lokalizacji linii kolejowej lub decyzji o zezwoleniu na realizację inwestycji w zakresie lotniska użytku publicznego.

2. W koncepcji, strategiach, analizach, planach i studiach, o których mowa w ust. 1, w szczególności:

- 1) uwzględnia się krajowy program ochrony zabytków i opieki nad zabytkami;
- 2) określa się rozwiązania niezbędne do zapobiegania zagrożeniom dla zabytków, zapewnienia im ochrony przy realizacji inwestycji oraz przywracania zabytków do jak najlepszego stanu;
- 3) ustala się przeznaczenie i zasady zagospodarowania terenu uwzględniające opiekę nad zabytkami.

Art. 19.

1. W studium uwarunkowań i kierunków zagospodarowania przestrzennego gminy oraz w miejscowym planie zagospodarowania przestrzennego uwzględnia się, w szczególności ochronę:

- 1) zabytków nieruchomych wpisanych do rejestru i ich otoczenia;
- 2) innych zabytków nieruchomych, znajdujących się w gminnej ewidencji zabytków;
- 3) parków kulturowych.

1a. W decyzji o ustaleniu lokalizacji inwestycji celu publicznego, decyzji o warunkach zabudowy, decyzji o zezwoleniu na realizację inwestycji drogowej, decyzji o ustaleniu lokalizacji linii kolejowej lub decyzji o zezwoleniu na realizację inwestycji w zakresie lotniska użytku publicznego uwzględnia się w szczególności ochronę:

- 1) zabytków nieruchomych wpisanych do rejestru i ich otoczenia;
- 2) innych zabytków nieruchomych, znajdujących się w gminnej ewidencji zabytków.

2. W przypadku gdy gmina posiada gminny program opieki nad zabytkami, ustalenia tego programu uwzględnia się w studium i planie, o których mowa w ust. 1.

PRZEWODNICZĄCY
ZA ZGODNOŚĆ Z ORYGINAŁEM
Sabin B...
Świadcze

3. W studium i planie, o których mowa w ust. 1, ustala się, w zależności od potrzeb, strefy ochrony konserwatorskiej obejmujące obszary, na których obowiązują określone ustaleniami planu ograniczenia, zakazy i nakazy, mające na celu ochronę znajdujących się na tym obszarze zabytków.

Art. 20. Projekty i zmiany planu zagospodarowania przestrzennego województwa oraz miejscowego planu zagospodarowania przestrzennego podlegają uzgodnieniu z wojewódzkim konserwatorem zabytków w zakresie kształtowania zabudowy i zagospodarowania terenu.

Art. 21. Ewidencja zabytków jest podstawą do sporządzania programów opieki nad zabytkami przez województwa, powiaty i gminy.

Art. 22.1. Generalny Konserwator Zabytków prowadzi krajową ewidencję zabytków w formie zbioru kart ewidencyjnych zabytków znajdujących się w wojewódzkich ewidencjach zabytków.

2. Wojewódzki konserwator zabytków prowadzi wojewódzką ewidencję zabytków w formie kart ewidencyjnych zabytków znajdujących się na terenie województwa.

3. Włączenie karty ewidencyjnej zabytku ruchomego niewpisanego do rejestru do wojewódzkiej ewidencji zabytków może nastąpić za zgodą właściciela tego zabytku.

4. Wójt (burmistrz, prezydent miasta) prowadzi gminną ewidencję zabytków w formie zbioru kart adresowych zabytków nieruchomości z terenu gminy.

5. W gminnej ewidencji zabytków powinny być ujęte:

1/ zabytki nieruchome wpisane do rejestru;

2/ inne zabytki nieruchome znajdujące się w wojewódzkiej ewidencji zabytków;

3/ inne zabytki nieruchome wyznaczone przez wójta (burmistrza, prezydenta miasta) w porozumieniu z wojewódzkim konserwatorem zabytków.

Art. 89. Organami ochrony zabytków są:

1. minister właściwy do spraw kultury i ochrony dziedzictwa narodowego, w imieniu którego zadania i kompetencje, w tym zakresie, wykonuje Generalny Konserwator Zabytków;

2. wojewoda, w imieniu którego zadania i kompetencje, w tym zakresie, wykonuje wojewódzki konserwator zabytków.

Szczególnie ważną rolę Ustawa z dnia 23 lipca 2003 roku o ochronie zabytków i opiece nad zabytkami przypisuje właścicielowi lub posiadaczowi obiektu zabytkowego. Należy podkreślić, że dysponowanie zabytkiem powoduje – z jednej strony – obowiązki ciężące na właścicielu/użytkowniku, z drugiej jednak strony przysługują mu liczne prawa.

Art. 5. Opieka nad zabytkiem sprawowana przez jego właściciela lub posiadacza polega, w szczególności, na zapewnieniu warunków:

PEŁNOMOCNICTWO
ZA ZGODNOŚCIĄ
Sabina Bujak
Świadcze

- 1) naukowego badania i dokumentowania zabytku;
- 2) prowadzenia prac konserwatorskich, restauratorskich i robót budowlanych przy zabytku;
- 3) zabezpieczenia i utrzymania zabytku oraz jego otoczenia w jak najlepszym stanie;
- 4) korzystania z zabytku w sposób zapewniający trwałe zachowanie jego wartości;
- 5) popularyzowania i upowszechniania wiedzy o zabytku oraz jego znaczeniu dla historii i kultury.

Art. 25.

1. Zagospodarowanie na cele użytkowe zabytku nieruchomego wpisanego do rejestru wymaga posiadania przez jego właściciela lub posiadacza:

- 1) dokumentacji konserwatorskiej określającej stan zachowania zabytku nieruchomego i możliwości jego adaptacji, z uwzględnieniem historycznej funkcji i wartości tego zabytku;
- 2) uzgodnionego z wojewódzkim konserwatorem zabytków programu prac konserwatorskich przy zabytku nieruchomym, określającego zakres i sposób ich prowadzenia oraz wskazującego niezbędne do zastosowania materiały i technologie;
- 3) uzgodnionego z wojewódzkim konserwatorem zabytków programu zagospodarowania zabytku nieruchomego wraz z otoczeniem oraz dalszego korzystania z tego zabytku, z uwzględnieniem wyeksponowania jego wartości.

2. W celu spełnienia wymagań, o których mowa w ust. 1, wojewódzki konserwator zabytków jest obowiązany nieodpłatnie udostępnić do wglądu właścicielowi lub posiadaczowi zabytku nieruchomego posiadaną przez siebie dokumentację tego zabytku oraz umożliwić dokonywanie niezbędnych odpisów z tej dokumentacji.

Art. 26.

1. W umowie sprzedaży, zamiany, darowizny lub dzierżawy zabytku nieruchomego wpisanego do rejestru, stanowiącego własność Skarbu Państwa lub jednostki samorządu terytorialnego, przy określaniu sposobu korzystania z tego zabytku należy nałożyć, jeżeli stan zachowania zabytku tego wymaga, na nabywcę lub dzierżawcę obowiązek przeprowadzenia w określonym terminie niezbędnych prac konserwatorskich przy tym zabytku.

2. Przepis ust. 1 stosuje się odpowiednio do decyzji o oddaniu w trwały zarząd zabytku nieruchomego wpisanego do rejestru.

Art. 27. Na wniosek właściciela lub posiadacza zabytku wojewódzki konserwator zabytków przedstawia, w formie pisemnej, zalecenia konserwatorskie, określające sposób korzystania z zabytku, jego zabezpieczenia i wykonania prac konserwatorskich, a także zakres dopuszczalnych zmian, które mogą być wprowadzone w tym zabytku.

PRZEWIDZIANYM
REZERWACJĄ
ZA ZGODNOŚĆ
Sabina Róbać
Świadczyć

We wniosku należy wskazać zakres planowanych prac, ze wskazaniem zaplanowanych do zastosowania materiałów budowlanych i rozwiązań technicznych.

Art. 28.

Niezależnie od obowiązków wynikających z opieki nad zabytkami, określonych w art. 5, właściciel lub posiadacz zabytku wpisanego do rejestru lub zabytku znajdującego się w wojewódzkiej ewidencji zabytków zawiadamia wojewódzkiego konserwatora zabytków o:

- 1) uszkodzeniu, zniszczeniu, zaginięciu lub kradzieży zabytku, niezwłocznie po powzięciu wiadomości o wystąpieniu zdarzenia;
- 2) zagrożeniu dla zabytku, niezwłocznie po powzięciu wiadomości o wystąpieniu zagrożenia;
- 3) zmianie miejsca przechowania zabytku ruchomego w terminie miesiąca od dnia nastąpienia tej zmiany;
- 4) zmianach dotyczących stanu prawnego zabytku, nie później niż w terminie miesiąca od dnia ich wystąpienia lub powzięcia o nich wiadomości.

Art. 31.

1a. Osoba fizyczna lub jednostka organizacyjna, która zamierza realizować:

- 1) roboty budowlane przy zabytku nieruchomym wpisanym do rejestru lub objętym ochroną konserwatorską na podstawie ustaleń miejscowego planu zagospodarowania przestrzennego lub znajdującym się w ewidencji wojewódzkiego konserwatora zabytków albo
- 2) roboty ziemne lub dokonać zmiany charakteru dotychczasowej działalności na terenie, na którym znajdują się zabytki archeologiczne, co doprowadzić może do przekształcenia lub zniszczenia zabytku archeologicznego – jest obowiązana, z zastrzeżeniem art. 82a ust. 1, pokryć koszty badań archeologicznych oraz ich dokumentacji, jeżeli przeprowadzenie tych badań jest niezbędne w celu ochrony tych zabytków.

2. Zakres i rodzaj niezbędnych badań archeologicznych, o których mowa w ust. 1a, ustala wojewódzki konserwator zabytków w drodze decyzji, wyłącznie w takim zakresie, w jakim roboty budowlane albo roboty ziemne lub zmiana charakteru dotychczasowej działalności na terenie, na którym znajdują się zabytki archeologiczne, zniszczą lub uszkodzą zabytek archeologiczny. 3. Egzemplarz dokumentacji badań, o których mowa w ust. 1, podlega po ich zakończeniu nieodpłatnemu przekazaniu wojewódzkiemu konserwatorowi zabytków.

W przypadku podejmowania uzgodnionych w organem ochrony zabytków działań przy obiektach zabytkowych, przy wyborze wykonawcy tych prac należy kierować się Rozporządzeniem Ministra Kultury i Dziedzictwa Narodowego z dnia 14 października 2015 r. w sprawie prowadzenia prac konserwatorskich, prac restauratorskich, robót budowlanych, badań konserwatorskich (badan

PRZEWIADANEM
ZA ZGODNOŚCIĄ
Sabina
Świąteczna

architektonicznych i innych działań przy zabytku wpisanym do rejestru zabytków oraz badań archeologicznych i poszukiwań zabytków (Dz.U. z 2015 r. poz. 1789).

Ponadto, cytowana ustawa nakłada na obywateli obowiązki wynikające z przypadkowych odkryć stanowisk archeologicznych.

Art. 32.

1. Kto, w trakcie prowadzenia robót budowlanych lub ziemnych, odkrył przedmiot, co do którego istnieje przypuszczenie, iż jest on zabytkiem, jest obowiązany:

- 1) wstrzymać wszelkie roboty mogące uszkodzić lub zniszczyć odkryty przedmiot;
- 2) zabezpieczyć, przy użyciu dostępnych środków, ten przedmiot i miejsce jego odkrycia;
- 3) niezwłocznie zawiadomić o tym właściwego wojewódzkiego konserwatora zabytków, a jeśli nie jest to możliwe, właściwego wójta (burmistrza, prezydenta miasta).

2. Wójt (burmistrz, prezydent miasta) jest obowiązany niezwłocznie, nie dłużej niż w terminie 3 dni, przekazać wojewódzkiemu konserwatorowi zabytków przyjęte zawiadomienie, o którym mowa w ust. 1 pkt 3.

3. Wojewódzki konserwator zabytków jest obowiązany w terminie 5 dni od dnia przyjęcia zawiadomienia, o którym mowa w ust. 1 pkt 3 i ust. 2, dokonać oględzin odkrytego przedmiotu.

4. Jeżeli w terminie, określonym w ust. 3, wojewódzki konserwator zabytków nie dokona oględzin odkrytego przedmiotu, przerwane roboty mogą być kontynuowane.

5. Po dokonaniu oględzin odkrytego przedmiotu wojewódzki konserwator zabytków wydaje decyzję:

- 1) pozwalającą na kontynuację przerwanych robót, jeżeli odkryty przedmiot nie jest zabytkiem;
- 2) pozwalającą na kontynuację przerwanych robót, jeżeli odkryty przedmiot jest zabytkiem, a kontynuacja robót nie doprowadzi do jego zniszczenia lub uszkodzenia;
- 3) nakazującą dalsze wstrzymanie robót i przeprowadzenie, na koszt osoby fizycznej lub jednostki organizacyjnej finansującej te roboty, badań archeologicznych w niezbędnym zakresie.

6. Roboty nie mogą być wstrzymane na okres dłuższy niż miesiąc od dnia doręczenia decyzji, o której mowa w ust. 5 pkt 3.

7. Jeżeli w trakcie badań archeologicznych zostanie odkryty zabytek posiadający wyjątkową wartość, wojewódzki konserwator zabytków może wydać decyzję o przedłużeniu okresu wstrzymania robót. Okres wstrzymania robót nie może być jednak dłuższy niż 6 miesięcy od dnia doręczenia decyzji, o której mowa w ust. 5 pkt 3.

8. Po zakończeniu badań archeologicznych, o których mowa w ust. 5 pkt 3, wojewódzki konserwator zabytków wydaje decyzję pozwalającą na kontynuację przerwanych robót.

PRZEWIENIENIE
ZA ZGODNOŚĆ Z ORYGINAŁEM
Sabina
SWIADKIN

Art. 33

1. Kto przypadkowo znalazł przedmiot, co do którego istnieje przypuszczenie, iż jest on zabytkiem archeologicznym, jest obowiązany, przy użyciu dostępnych środków, zabezpieczyć ten przedmiot i oznakować miejsce jego znalezienia oraz niezwłocznie zawiadomić o znalezieniu tego przedmiotu właściwego wojewódzkiego konserwatora zabytków, a jeśli nie jest to możliwe, właściwego wójta (burmistrza, prezydenta miasta).

2. Wójt (burmistrz, prezydent miasta) jest obowiązany niezwłocznie, nie dłużej niż w terminie 3 dni, przekazać wojewódzkiemu konserwatorowi zabytków przyjęte zawiadomienie, o którym mowa w ust. 1.

3. W terminie 3 dni od dnia przyjęcia zawiadomienia, o którym mowa w ust. 1 i 2, wojewódzki konserwator zabytków jest obowiązany dokonać oględzin znalezionej przedmiotu i miejsca jego znalezienia oraz, w razie potrzeby, zorganizować badania archeologiczne.

3.3. Ustawa z dnia 8 marca 1990 r. o samorządzie gminnym

Wykonywanie zadań w zakresie kultury i ochrony zabytków jest ustawowym zadaniem samorządów. W art. 7 ust. 1, pkt 9 ustawy z dnia 8 marca 1990 r. o samorządzie gminnym (t.j. Dz. U. z 2015 r., poz. 1515 z późn. zm.) zostały określone zadania własne gminy:

Art. 7.1. Zaspokajanie zbiorowych potrzeb wspólnoty należy do zadań własnych gminy. W szczególności zadania własne obejmują sprawy kultury, w tym bibliotek gminnych i innych instytucji kultury oraz ochrony zabytków i opieki nad zabytkami.

3.4. Inne akty prawne

Uregulowania prawne dotyczące ochrony zabytków i opieki nad zabytkami znajdują się także w innych obowiązujących ustawach, przede wszystkim:

- ustawie z dnia 27 marca 2003 r. o planowaniu i zagospodarowaniu przestrzennym (Dz. U. z 2015 r., poz. 199),
- ustawie z dnia 7 lipca 1994 r. – Prawo budowlane (Dz. U. z 2016 r., poz. 290).

Art. 5, ust. 1 pkt 7 oraz ust. 2 tej ustawy wskazuje, że obiekt budowlany należy użytkować w sposób zgodny z jego przeznaczeniem i wymaganiami ochrony środowiska oraz utrzymać w należytym stanie technicznym i estetycznym, nie dopuszczać do nadmiernego pogorszenia jego właściwości użytkowych i sprawności technicznej, w szczególności w zakresie związanym z wymaganiami ochrony obiektów wpisanych do rejestru zabytków oraz obiektów objętych ochroną konserwatorską.

PRZEWIADANIE
ZA ZGODNOŚĆ ZAPISANEJ
KONSERWATORSKA
ŚWIADGCZĘ

Katalog działań budowlanych w stosunku do których należy uzyskać pozwolenie budowlane, a które podlegają zgłoszeniu organowi budowlanemu określają art. 29, 29a, 30 i 31 ustawy Prawo budowlane. W stosunku do zamierzeń, które wymagają jedynie zgłoszenia zgodnie z art. 30 ust. 7w/w ustawy właściwy organ może nałożyć w drodze decyzji obowiązek uzyskania pozwolenia na wykonanie określonego obiektu lub robót budowlanych objętych obowiązkiem zgłoszenia, jeżeli ich realizacja może naruszać ustalenia miejscowego planu zagospodarowania przestrzennego lub spowodować m.in. pogorszenie stanu środowiska lub stanu zachowania zabytków.

Art. 30, ust. 2:

W zgłoszeniu należy określić rodzaj, zakres i sposób wykonywania robót budowlanych oraz termin ich rozpoczęcia. Do zgłoszenia należy dołączyć oświadczenie, o którym mowa w art. 32 ust. 4 pkt 2, oraz, w zależności od potrzeb, odpowiednie szkice lub rysunki, a także pozwolenia, uzgodnienia i opinie wymagane odrębnymi przepisami. W razie konieczności uzupełnienia zgłoszenia właściwy organ nakłada, w drodze postanowienia, na zgłaszającego obowiązek uzupełnienia, w określonym terminie, brakujących dokumentów, a w przypadku ich nieuzupełnienia – wnosi sprzeciw, w drodze decyzji.

Art. 39

1. Prowadzenie robót budowlanych przy obiekcie budowlanym wpisanym do rejestru zabytków lub na obszarze wpisanym do rejestru zabytków wymaga, przed wydaniem decyzji o pozwoleniu na budowę, uzyskania pozwolenia na prowadzenie tych robót, wydanego przez właściwego wojewódzkiego konserwatora zabytków.

2. Pozwolenie na rozbiórkę obiektu budowlanego wpisanego do rejestru zabytków może być wydane po uzyskaniu decyzji Generalnego Konserwatora Zabytków działającego w imieniu ministra właściwego do spraw kultury i ochrony dziedzictwa narodowego o skreśleniu tego obiektu z rejestru zabytków.

3. W stosunku do obiektów budowlanych oraz obszarów niewpisanych do rejestru zabytków, a ujętych w gminnej ewidencji zabytków, pozwolenie na budowę lub rozbiórkę obiektu budowlanego wydaje właściwy organ w uzgodnieniu z wojewódzkim konserwatorem zabytków.

4. Wojewódzki konserwator zabytków jest obowiązany zająć stanowisko w sprawie wniosku o pozwolenie na budowę lub rozbiórkę obiektów budowlanych, o których mowa w ust. 3, w terminie 30 dni od dnia jego doręczenia. Niezajęcie stanowiska w tym terminie uznaje się jako brak zastrzeżeń do przedstawionych we wniosku rozwiązań projektowych.

- ustawie z dnia 27 kwietnia 2001 r. – Prawo ochrony środowiska (t.j. Dz. U. z 2016 r., poz. 266),

PRZEJĘT
ZA ZGODNOŚCIĄ Z ORYGINAŁEM
GMINNY
Sabina Rębak
Świadczyć

- ustawie z dnia 16 kwietnia 2004 r. o ochronie przyrody (t.j. Dz. U. z 2015 r., poz. 1651 z późn. zm.),

Prace polegające na usunięciu drzew i krzewów wchodzi w zakres prac wymagających uzyskania zezwolenia na usunięcie drzew lub krzewów działając na podstawie art. 83a ust. 1 ustawy z dnia 16 kwietnia 2004 r. o ochronie przyrody (Dz. U. z 2015 r., poz. 1651 ze zm.), natomiast zakres prac pielęgnacyjnych polegających na przycięciu konarów wchodzi w katalog działań konserwatorskich i wymaga uzyskania pozwolenia wg paragrafu 3 pkt. w rozporządzenia Ministra Kultury i Dziedzictwa Narodowego z dnia 14 października 2015 r. w sprawie prowadzenia prac konserwatorskich, prac restauratorskich, robót budowlanych, badań konserwatorskich, badań architektonicznych i innych działań przy zabytku wpisanym do rejestru zabytków oraz badań archeologicznych (Dz. U. z 2015 r., poz. 1789), na które należy uzyskać odrębną decyzję. Zgodnie z art. 87a ust. 1. ustawy o ochronie przyrody, prace ziemne oraz inne prace wykonywane ręcznie, z wykorzystaniem sprzętu mechanicznego lub urządzeń technicznych, wykonywane w obrębie korzeni, pnia lub korony drzewa lub w obrębie korzeni lub pędów krzewu, przeprowadza się w sposób najmniej szkodzący drzewom lub krzewom, a zgodnie z ust. 2 prace w obrębie korony drzewa nie mogą prowadzić do usunięcia gałęzi w wymiarze przekraczającym 30% korony, która rozwinęła się w całym okresie rozwoju drzewa, chyba, że mają na celu: 1) usunięcie gałęzi obumarłych lub nadłamanych; 2) utrzymanie uformowanego kształtu korony drzewa; 3) wykonanie specjalistycznego zabiegu w celu przywrócenia statyki drzewa. Zgodnie z ust. 3 tegoż artykułu, zabieg o którym mowa w ust. 2 pkt 3 wykonuje się na podstawie dokumentacji, w tym dokumentacji fotograficznej, wskazującej na konieczność przeprowadzenia takiego zabiegu. Dokumentację przechowuje się przez okres 5 lat od końca roku, w którym wykonano zabieg. Zgodnie z ust. 4 tegoż art. usunięcie gałęzi w wymiarze przekraczającym 30% korony, która rozwinęła się w całym okresie rozwoju drzewa, w celu innym niż określony w ust. 2, stanowi uszkodzenie drzewa. Zgodnie z ust. 5 tegoż art. usunięcie gałęzi w wymiarze przekraczającym 50% korony, która rozwinęła się w całym okresie rozwoju drzewa, w celu innymi niż określony w ust. 2, stanowi zniszczenie drzewa. Zgodnie z ust. 6 tegoż art. przepisu ust. 2 nie stosuje się do drzew, o których mowa w art. 83f ust. 1. Zgodnie z ust. 7 tegoż artykułu, minister właściwy do spraw ochrony środowiska może określić, w drodze rozporządzenia, metody wykonywania prac, o których mowa w ust. 1, kierując się potrzebą zapewnienia wykonywania prac w sposób najmniej szkodzący drzewom lub krzewom.

Zgodnie z art. 131 ust. 6 w/w ustawy o ochronie przyrody, kto wykonuje prace ziemne oraz inne prace związane z wykorzystaniem sprzętu mechanicznego lub urządzeń technicznych w obrębie bryły korzeniowej drzew lub krzewów na terenach zieleni lub zadrzewieniach w sposób znacząco szkodzący drzewom lub krzewom, podlega karze aresztu albo grzywny.

PRZYZGODNOŚĆ Z USTAWĄ
RADA ODWIKAZOWA
Sędzią
Sławomir Robak

- ustawie z dnia 21 sierpnia 1997 r. o gospodarce nieruchomościami (t.j. Dz. U. z 2016 r., poz. 65),
- ustawie z dnia 25 października 1991 r. o organizowaniu i prowadzeniu działalności kulturalnej (t.j. Dz. U. z 2015 r., poz. 337 ze zm.),
- ustawie z dnia 24 kwietnia 2003 r. o działalności pożytku publicznego i wolontariacie (Dz. U. z 2015 r. poz. 1255 z późn. zm.),
- rozporządzeniu Ministra Kultury z dnia 9 lutego 2004 r. w sprawie wzoru znaku informacyjnego umieszczonego na zabytkach nieruchomych wpisanych do rejestru zabytków (Dz.U. z 2004 r., Nr 30, poz. 259),
- rozporządzeniu Ministra Kultury z dnia 1 kwietnia 2004 r. w sprawie nagród za odkrycie lub znalezienie zabytków archeologicznych (Dz.U. z 2004 r., Nr 71, poz. 650),
- rozporządzeniu Ministra Kultury z dnia 18 kwietnia 2011 r. w sprawie wywozu zabytków za granicę (Dz.U. z 2011 r., Nr 89, poz. 510),
- rozporządzeniu Ministra Kultury z dnia 12 maja 2004 r. w sprawie odznaki „Za opiekę nad zabytkami” (Dz. U. z 2004 r., Nr 124, poz. 1304),
- rozporządzeniu Ministra Kultury i Dziedzictwa Narodowego z dnia 26 maja 2011r. w sprawie prowadzenia rejestru zabytków, krajowej, wojewódzkiej i gminnej ewidencji zabytków oraz krajowego wykazu zabytków skradzionych lub wywiezionych za granicę niezgodnie z prawem (Dz. U. z 2011 r., Nr 113, poz. 661),
- rozporządzeniu Ministra Kultury z dnia 25 sierpnia 2004 r. w sprawie organizacji i sposobu ochrony zabytków na wypadek konfliktu zbrojnego i sytuacji kryzysowych (Dz. U. z 2004 r., Nr 212, poz. 2153),
- rozporządzeniu Ministra Kultury z dnia 6 czerwca 2005 r. w sprawie udzielenia dotacji celowej na prace konserwatorskie, restauratorskie i roboty budowlane przy zabytku wpisanych do rejestru zabytków (Dz. U. z 2005 r., Nr 112, poz. 940),
- rozporządzeniu Ministra Kultury i Dziedzictwa Narodowego z dnia 10 stycznia 201 r. w sprawie dotacji na badania archeologiczne (Dz. U. z 2014 r., poz. 110),
- rozporządzeniu Ministra Kultury i Dziedzictwa Narodowego z dnia 2 lipca 2015 r. w sprawie nagród za znalezienie zabytków lub materiałów archiwalnych (Dz. U. z 2015 r., poz. 979),

Zasady ochrony zabytków znajdujących się w muzeach i w bibliotekach zostały określone

w:

- ustawie z dnia 21 listopada 1996 r. o muzeach (Dz. U. z 2016 r., poz. 352),
- ustawie z dnia 27 czerwca 1997 r. o bibliotekach (Dz. U. z 2013 r., poz. 829).

PRZEWOZ DORYGINALEM
 ZA ZGODNOŚCIĄ
 Sabina Rokak
 ŚWIĄGOCZĘ

Ochronę materiałów archiwalnych regulują przepisy:

- ustawy z dnia 14 lipca 1983 r. o narodowym zasobie archiwalnym i archiwach (tekst jednolity Dz. U. z 2015 r., poz. 1446 z późn. zm.).

PRZEJ
ZA ZGODNOŚĆ Z ORYGINAŁEM
Sabina
SWI

4. UWARUNKOWANIA ZEWNĘTRZNE OCHRONY DZIEDZICTWA KULTUROWEGO

4.1. Strategiczne cele polityki państwa w zakresie ochrony zabytków i opieki nad zabytkami - *Krajowy program ochrony zabytków i opieki nad zabytkami na lata 2014-2017*

Art. 84 *Ustawy o ochronie zabytków i opiece nad zabytkami* nakłada na Ministra Kultury i Dziedzictwa Narodowego obowiązek sporządzenia *Krajowego programu ochrony zabytków i opieki nad zabytkami*. Celem krajowego programu jest stworzenie warunków niezbędnych do sprawowania ochrony zabytków i opieki nad zabytkami. W krajowym programie zostały określone cele i kierunki działań oraz zadania w zakresie ochrony zabytków i opieki nad zabytkami, warunki i sposoby finansowania planowanych działań oraz harmonogram ich realizacji. Zadaniem głównym polityki państwa w dziedzinie ochrony zabytków jest stworzenie w najbliższej przyszłości mechanizmów, które dostosowałyby tę sferę do warunków gospodarki rynkowej. Planowane działania dotyczą sfery legislacyjnej, zmian organizacyjnych obejmujących konieczne rozszerzenie zakresu działań instytucji odpowiedzialnych za ochronę dziedzictwa kulturowego w Polsce oraz zmian w strategii i organizacji ochrony dóbr kultury.

Założenia do programu krajowego określiły cele i kierunki działań oraz zadania, które powinny być podjęte w szczególności przez organy i jednostki administracji publicznej w zakresie ochrony zabytków i opieki nad zabytkami.

Celem programu krajowego jest wzmocnienie ochrony i opieki nad tą istotną materialną częścią dziedzictwa kulturowego oraz poprawa stanu zabytków w Polsce. W założeniach program ma również uporządkowanie działań w sferze ochrony zabytków poprzez wskazanie siedmiu podstawowych zasad konserwatorskich:

1. zasady *primum non nocere* (po pierwsze nie szkodzić),
2. zasady maksymalnego poszanowania oryginalnej substancji zabytku i wszystkich jego wartości (materialnych i niematerialnych),
3. zasady minimalnej niezbędnej ingerencji (powstrzymywania się od działań niekoniecznych),
4. zasady, zgodnie z którą usuwać należy to (i tylko to), co na oryginał działa niszcząco,
5. zasady czytelności i odróżnialności ingerencji,
6. zasady odwracalności metod i materiałów,
7. zasady wykonywania wszelkich prac zgodnie z najlepszą wiedzą i na najwyższym poziomie

PRZEWODNEM
RADYSA
ZA ZGODNIA
SABICH
KRAJAK
SWIADCZE

Wymienione zasady dotyczą postępowania konserwatorów – pracowników urzędów, restauratorów dzieł sztuki, architektów, urbanistów, budowlanych, archeologów, właścicieli i użytkowników obiektów zabytkowych.

Założenia do programu krajowego określiły priorytety:

A/ w zakresie uwarunkowań ochrony i opieki nad zabytkami:

1. Pełna ocena stanu krajowego zasobu zabytków nieruchomych. Określenie kategorii i stopnia zagrożeń.
2. Pełna ocena stanu krajowego zasobu zabytków ruchomych. Określenie kategorii i stopnia zagrożeń.
3. Pełna ocena stanu krajowego zasobu dziedzictwa archeologicznego. Określenie kategorii i stopnia zagrożeń oraz wyznaczenie stref o szczególnym zagrożeniu dla zabytków archeologicznych.
4. Objęcie skuteczną i zorganizowaną ochroną przynajmniej najcenniejszych zabytków techniki.
5. Pełna ocena stanu krajowego zasobu pomników historii i obiektów wpisanych na listę światowego dziedzictwa. Określenie kategorii i stopnia zagrożeń.
6. Ocena stanu służb i możliwości wypełniania całokształtu zadań związanych z ochroną i opieką nad zabytkami.
7. Ocena stanu i stopnia objęcia opieką zabytków w poszczególnych kategoriach. Doskonalenie i rozwijanie oraz podnoszenie efektywności i skuteczności instytucjonalnej i społecznej ochrony i opieki nad zabytkami.
8. Udoskonalenie warunków prawnych, organizacyjnych i finansowych w zakresie ochrony i opieki nad dziedzictwem kulturowym i zabytkami.

B/ w zakresie działań o charakterze systemowym:

1. Powiązanie ochrony zabytków z polityką ekologiczną ochrony przyrody, architektoniczną i przestrzenną, celną i polityką bezpieczeństwa państwa. Realizacja powszechnych tendencji europejskich i światowych do rozszerzania pola ochrony na całe dziedzictwo kulturowe obejmujące i dobra kultury i natury (World Cultural Heritage).
2. Przygotowanie strategii ochrony dziedzictwa kulturowego wytyczającej główne założenia koncepcji ochrony w Polsce. Wprowadzenie jej do polityk sektorowych we wszystkich dziedzinach i na wszystkich poziomach zarządzania i gospodarowania.

C/ w zakresie systemu finansowania:

Stworzenie sprawnego systemu finansowania ochrony i opieki konserwatorskiej.

D/ w zakresie dokumentowania, monitorowania i standaryzacji metod działania:

PRZEWI
BY
ZA ZGODNOŚCIĄ Z
GMI
Sawona Radek
Swiacki

1. Tworzenie systemu i stale aktualizowanych, elektronicznych baz informacji o zasobach i stanie zabytków w Polsce i ich dokumentacji. Stworzenie warunków do realizacji ustawowego obowiązku dokumentowania wszystkich prac, przy wszystkich grupach i typach obiektów zabytkowych.
2. Gromadzenie stale aktualizowanej wiedzy o stanie zachowania, postępach i wynikach prac konserwatorskich i restauratorskich, zagrożeniach, prawidłowości zarządzania i bezpieczeństwie użytkowania obiektów zabytkowych oraz o innych formach ochrony dziedzictwa.
3. Wypracowanie i wprowadzenie szczegółowych zasad ochrony dziedzictwa w planach zagospodarowania przestrzennego. Wypracowanie standardów zagospodarowania i estetyki zabytkowych przestrzeni publicznych.

E/ w zakresie kształcenia i edukacji:

1. Utrzymanie i doskonalenie dotychczas wypracowanego systemu kształcenia w dziedzinie konserwacji i ochrony. Zorganizowanie systemu podnoszenia kwalifikacji w każdej grupie zawodowej pracującej na rzecz ochrony dziedzictwa kulturowego.
2. Kształcenie społeczeństwa w duchu poszanowania dla autentyzmu oraz wartości materialnych i niematerialnych wspólnego, wielokulturowego dziedzictwa. Budowanie klimatu społecznego zrozumienia i akceptacji dla idei ochrony i dawności zabytków odczytywanych jako źródło tożsamości, wiedzy i dumy z przeszłości, tradycji, wiedzy o sposobie życia i pracy przodków.
3. Upowszechnianie wśród właścicieli i użytkowników obiektów zabytkowych znajomości zasad konserwatorskich, zasad etyki i profilaktyki konserwatorskiej. Tworzenie mechanizmów ekonomicznych sprzyjających prawidłowemu traktowaniu obiektów zabytkowych.

F/ w zakresie współpracy międzynarodowej:

1. Wzmocnienie obecności Polski w światowym i europejskim środowisku działającym na rzecz ochrony dziedzictwa kulturowego i promocja polskich osiągnięć w tej dziedzinie.
2. Oparcie działań na pojęciu wspólnego dziedzictwa kultury ludzkości. Troska o ochronę polskiego dziedzictwa kulturowego za granicą.

4.2. Strategiczne cele polityki państwa w zakresie ochrony zabytków i opieki nad zabytkami - Narodowa Strategia Rozwoju Kultury na lata 2004–2013 oraz Uzupełnienia Narodowej Strategii Rozwoju Kultury na lata 2004–2020

Narodowy Program Kultury „Ochrona zabytków i dziedzictwa kulturowego” na lata 2004-2013 jest elementem opracowanej w Ministerstwie Kultury i Dziedzictwa Narodowego Narodowej Strategii

PRZEWOZOWANIE
R. ADAMCZAK
Sabina R. P.
Swi...

Rozwoju Kultury na lata 2004–2013. W 2005 roku MKiDN przygotowało uzupełnienie Narodowej Strategii Rozwoju Kultury na lata 2004-2020. Narodowy Program Kultury określa politykę rządu wobec zabytków i dziedzictwa kulturowego. Celem strategicznym programu jest intensyfikacja ochrony

i upowszechniania dziedzictwa kulturowego, w tym szczególnie kompleksowa poprawa stanu zabytków nieruchomych. Zawiera ona również ogólne wytyczne do konstruowania programu gminnego

Przyjęte zostały następujące priorytety:

1. Aktywne zarządzanie zasobem stanowiącym materialne dziedzictwo kulturowe.

Działania realizowane w ramach tego priorytetu mają na celu materialną poprawę stanu zabytków, ich adaptację i rewitalizację oraz zwiększenie dostępności do nich mieszkańców, turystów i inwestorów. Realizacja działań pozwoli na zwiększenie atrakcyjności regionów, a także wykorzystanie przez nie potencjału związanego z posiadanym dziedzictwem kulturowym.

2. Edukacja i administracja na rzecz ochrony i zachowania dziedzictwa kulturowego.

Dokumentem służącym wdrożeniu Narodowej Strategii Kultury w sferze materialnej spuścizny kulturowej Polski jest Narodowy Program Kultury „Ochrona zabytków i dziedzictwa kulturowego”. Program ten jest zgodny z Narodowym Planem Rozwoju oraz z Krajowym Programem Ochrony Zabytków i Opieki nad Zabytkami na Lata 2014-2017. Podstawą do sformułowania Narodowego Programu Kultury „Ochrona Zabytków i dziedzictwa kulturowego” jest uznanie sfery dziedzictwa za podstawę rozwoju kultury i upowszechniania kultury, a także za potencjał regionów, służący wzrostowi konkurencyjności regionów dla turystów, inwestorów i mieszkańców.

PRZEZGODNOŚĆ Z ORYGINAŁEM
RADA GMINNY
Sablota
SWIĘTOCHÓŁEK

5. RELACJE PROGRAMU OPIEKI NAD ZABYTKAMI GMINY DYWITY Z DOKUMENTAMI WYKONANYMI NA POZIOMIE WOJEWÓDZTWA I POWIATU

5.1. Program opieki nad zabytkami województwa warmińsko-mazurskiego na lata 2016-2019

Program opieki nad zabytkami województwa warmińsko-mazurskiego na lata 2016-2019 został przyjęty uchwałą nr XVIII/426/16 Sejmiku Województwa Warmińsko-Mazurskiego z dnia 28 czerwca 2016 r.

Ideą opracowania programu opieki nad zabytkami dla województwa warmińsko-mazurskiego było uznanie potrzeby zachowania zasobów regionalnego dziedzictwa kulturowego jako ważnego czynnika wpływającego na kształtowanie się tożsamości regionalnej i promocji turystycznej. W celu realizacji idei opracowania, w/w program ustalił podstawowe zakresy podejmowanych działań, zmierzających do ochrony zabytków i dziedzictwa kulturowego województwa:

Cel 1: Zespolenie i koordynacja form i metod ochrony dziedzictwa kulturowego. Realizacja celu poprzez:

- 1) Uwzględnianie uwarunkowań ochrony dziedzictwa i krajobrazu kulturowego zabytków, w polityce rozwoju województwa.
 - 2) Dążenie do zwiększenia zaangażowania sektora prywatnego w rewaloryzację obiektów zabytkowych.
 - 3) Budowanie kapitału społecznego poprzez aktywizację i wspieranie działań organizacji pozarządowych w realizacji zadań związanych z ochroną zabytków (konkursy, powierzanie ściśle określonych zadań, wsparcie finansowe dla projektów itp.).
 - 4) Wspieranie inicjatyw lokalnych zmierzających do tworzenia np. niewielkich skansenów lub izb pamięci w zabytkowych obiektach, na terenie województwa warmińsko-mazurskiego.
- Cel 2: Dążenie do utrzymania obiektów zabytkowych w jak najlepszym stanie, ze szczególnym uwzględnieniem obiektów i zespołów charakterystycznych dla województwa warmińsko-mazurskiego.** Realizacja celu poprzez:

- 1) Wspieranie polityki konserwatorskiej dotyczącej m.in.: postępowania zgodnie z obowiązującymi standardami i zasadami konserwatorskimi, wykonywania kompleksowych dokumentacji obiektów zabytkowych poddawanych pracom konserwatorskim bądź rewaloryzacyjnym.
- 2) Inicjowanie, wspieranie i popularyzacja działań zmierzających do wyszukania nowych właścicieli lub dzierżawców dla obiektów zabytkowych wymagających zagospodarowania.

PRZEWOZIONY ORYGINAŁEM
SABINA ROCCO
ŚWIADKEM

3) Dofinansowywanie wybranych prac badawczych i dokumentacyjnych związanych z najważniejszymi obiektami zabytkowymi – wprowadzenie systemu wojewódzkich grantów badawczych.

4) Dofinansowywanie prac konserwatorskich przy zabytkach.

5) Wypracowanie programu wspomaganie finansowego długofalowych działań na rzecz ochrony dziedzictwa kulturowego i zabytków regionu, ze szczególnym uwzględnieniem:

a) Opieki nad gotycką architekturą ceglana. Gotycka architektura ceglana jest wyjątkowym w skali kraju przykładem kompleksowo zachowanej architektury średniowiecznej, wyróżniającej się znakomitym poziomem artystycznym oraz zachowaniem autentycznej substancji zabytkowej. Jest jednym z najważniejszych wyróżników odrębności regionalnej Warmii i Mazur. Obejmuje zespół obiektów o różnorodnej funkcji i skali: zamki obronne, kościoły i kaplice, ratusze, bramy i mury obronne. Wszystkie te aspekty decydują o wyjątkowej wartości artystycznej i historycznej zachowanych obiektów, ważnych rangą nie tylko w skali kraju, ale również na tle sztuki europejskiej. Ważne są także możliwości wykorzystania ich (uwzględniając ich właściwą ochronę, konserwację, promocję) w rozwoju turystyki.

b) Działań w zakresie odnowy centrów historycznych miast oraz zespołów urbanistycznych powstałych w XIX i XX w. Historyczne ośrodki miejskie Warmii i Mazur, mimo zniszczeń i przeobrażeń zachodzących na przestrzeni ostatnich dziesięcioleci, zachowały do dnia dzisiejszego zabytkową strukturę. Większość z nich posiada czytelny układ przestrzenny, często o genezie średniowiecznej. Stosunkowo wiele ośrodków zachowało zespoły historycznej zabudowy, zarówno w obrębie centrów staromiejskich, jak i XIX- i XX-wiecznych dzielnic. Istnieje konieczność rewaloryzacji zespołów miejskich z zachowaniem ich walorów historycznych i kulturowych, przy zapewnieniu im właściwych funkcji oraz zapobieganiu zagrożeniom wynikającym z nasilonego ruchu inwestycyjnego.

c) Opieki nad dziedzictwem wiejskim. Dziedzictwo wiejskie woj. warmińsko-mazurskiego obejmuje zachowane historyczne układy przestrzenne wsi i osiedli wiejskich, formy zagospodarowania przestrzeni publicznej, architekturę sakralną i cmentarze, rozplanowanie i kształt zagród oraz tradycyjną, drewnianą i murowaną zabudowę. W skali kraju jest to stosunkowo dobrze i czytelnie zachowany sposób kształtowania i zagospodarowania przestrzeni wiejskiej. Wyrazistość i odrębność kulturowego krajobrazu wiejskiego może służyć budowaniu regionalnej tożsamości.

d) Opieki nad obiektami architektury użyteczności publicznej Architektura użyteczności publicznej ma szczególną rangę w pejzażu miast i wsi. Jest przykładem świadomego kształtowania ładu przestrzennego oraz szczególnej dbałości o formy architektoniczne. Na terenie woj. warmińsko-mazurskiego znajduje się wiele stosunkowo dobrze zachowanych obiektów tego typu. Są to zarówno ratusze i budynki stanowiące siedziby lokalnej administracji i urzędów, jak również szkoły, dworce

WYSTĘPOWAŁ Z ORYGINAŁEM
ZARZĄDZĄCY
SARAJA
ŚWIADK
K

kolejowe, leśniczówki, zespoły koszarowe. Program przewiduje wspieranie rewitalizacji oraz działań zmierzających do zachowania zabytkowych obiektów i/lub ich układów z możliwością ich adaptacji do nowych funkcji.

e) Opieki nad obiektami architektury przemysłowej i zabytków techniki Architektura przemysłowa oraz zabytki techniki są ważnym elementem dziedzictwa materialnego. Na obszarze woj. warmińsko-mazurskiego zachowało się ich stosunkowo niewiele. Związane jest to zarówno z typowo rolniczym charakterem regionu, jak również z funkcjonującym jeszcze do niedawna przeświadczeniem o ich niewielkiej wartości historycznej. Wiele obiektów uległo zniszczeniu lub zostało całkowicie przekształconych w ciągu ostatnich dziesięcioleci. Stąd konieczność ochrony istniejących jeszcze obiektów i zespołów. Są one niewątpliwie świadectwem rozwoju techniki i myśli inżynierskiej, jak również bardzo często przykładem dbałości nie tylko o funkcję, ale też formę estetyczną. Program przewiduje wspieranie rewitalizacji oraz działań zmierzających do zachowania zabytkowych obiektów i/lub ich układów z możliwością ich adaptacji do nowych funkcji.

f) Opieki nad zabytkowymi zespołami dworsko-parkowymi Na terenie woj. warmińsko-mazurskiego występuje duża liczba dawnych majątków ziemskich obejmujących siedziby mieszkalne (pałac, dwór), założenia parkowe, folwark (często z wsią folwarczną) oraz mniejsze folwarki i obiekty przemysłowe (tartaki, gorzelnie, młyny itp.). W szczególnych przypadkach były one świadomie komponowane w obrębie całych, wielohektarowych dóbr ziemskich (rozmieszczenie zespołów zabudowy, układ pól, lasów i zadrzewień, sieć alei przydrożnych). Są charakterystycznym i wyróżniającym elementem kształtowania otwartego krajobrazu i stanowią istotny zasób dla rozwoju gospodarki i turystyki. Istnieje konieczność rewaloryzacji zespołów dworsko-pałacowych z zachowaniem ich walorów historycznych, przy zapewnieniu im właściwych funkcji oraz zapobieganiu zagrożeniom wynikającym z wtórnych podziałów.

g) Opieki nad alejami przydrożnymi Aleje przydrożne woj. warmińsko-mazurskiego są zachowanym, unikalnym przykładem zagospodarowania przestrzeni publicznej w skali europejskiej. Ich wielorakie funkcje (przyrodnicze, kulturowe, komunikacyjne) są aktualne do czasów dzisiejszych. Są świadectwem kompleksowego zagospodarowania przestrzeni, wyróżnikiem krajobrazu kulturowego Warmii i Mazur. W związku z rosnącym natężeniem ruchu kołowego następuje proces ich zanikania. Konieczne jest wspieranie działań w celu zachowania charakterystycznych i najcenniejszych alei przydrożnych.

h) Opieki nad sanktuariami pielgrzymkowymi. Sanktuaria pielgrzymkowe należą do najbardziej charakterystycznych elementów pejzażu sakralnego katolickiej Warmii. Rozkwit tej architektury przypada na czasy baroku, a kończy się w XIX wieku. Założenia te choć różnorodne w formie i stylu łączy analogiczna funkcja, a w większości również typ przestrzennie-funkcjonalny, tj. kościół otoczony krążankami lub murem z narożnymi kaplicami, kompozycyjnie powiązany z

otaczającym krajobrazem. Założenia te stanowią przykład architektury i wystroju o wysokiej randze artystycznej oraz wybitnym znaczeniu historycznym. Konieczne jest wspomaganie działań przy konserwacji i restauracji obiektów.

i) Opieki nad obiektami architektury sakralnej XIX i XX wieku Czasy najnowsze, to jest XIX i pierwsza połowa XX wieku to kolejny po fazie gotyckiej rozkwit architektury sakralnej, zarówno pod względem skali tego zjawiska, jak też rangi artystycznej wznoszonych budowli. Budowle te charakteryzuje z jednej strony umiejętność wykorzystania tradycyjnych, historycznych wzorców architektonicznych, z drugiej nowe, a czasami nowoczesne, jak w przypadku modernizmu, rozwiązania architektoniczne. Architektura ta jest jednym z najbardziej charakterystycznych zjawisk rozwoju sztuki sakralnej w regionie. Program przewiduje wspomaganie działań przy konserwacji i restauracji obiektów.

j) Opieki nad kapliczkami i krzyżami przydrożnymi. Krzyże i kapliczki przydrożne, charakterystyczny element krajobrazu Warmii, stanowią świadectwo kulturowej i religijnej odrębności tej krainy. Ich liczba (ok. 1500 kapliczek) oraz skala występowania w poszczególnych miejscowościach (od 2 do nawet 10 w jednej wsi) świadczą o randze i roli tych obiektów. Są one zatem ważnym i charakterystycznym elementem codzienności i tradycji religijnej dawnych mieszkańców regionu. Przewidziane jest wspomaganie działań przy konserwacji i restauracji obiektów.

Cel 3: Opieka nad zabytkami ruchomymi. Realizacja celu poprzez:

- 1) Wspieranie działań zmierzających do podejmowania prac konserwatorskich przy tego typu obiektach.
- 2) Wspieranie programów badawczych mających na celu pełne rozpoznanie istniejącego w województwie zasobu.
- 3) Inicjowanie i wspieranie badań konserwatorskich poprzedzających właściwe prace konserwatorskie.
- 4) Dofinansowywanie prac konserwatorskich przy obiektach o znaczącej wartości artystycznej, historycznej lub naukowej.
- 5) Wspieranie inicjatyw zmierzających do publicznej prezentacji obiektów zabytkowych znajdujących się w zbiorach prywatnych lub w zbiorach publicznych na co dzień niedostępnych (w formie wystaw czasowych, incydentalnych pokazów, „dni otwartych” itp.).
- 6) Wspieranie i dofinansowywanie inicjatyw upowszechniających wiedzę na temat zabytków ruchomych.

Cel 4: Stworzenie optymalnych warunków dla prowadzenia działalności muzealnej. Realizacja celu poprzez:

- 1) Dbłość o zapewnienie właściwej kadry muzealnej.

PRZEKAZANO Z OBYGNAŁEM
RĄDĄ GMINY
Sabinów
5/11/2008

- 2) Zapewnienie odpowiedniej powierzchni magazynowej i wystawienniczej, nowoczesnej infrastruktury technicznej przy budowie, remontach i wyposażaniu działów muzealnych (m.in. systemów informatycznych, magazynowych, antywłamaniowych, przeciwpożarowych, klimatyzacyjnych, oświetleniowych) wraz z okresową oceną stopnia ich racjonalnego wykorzystania.
- 3) Podejmowanie działań zmierzających do wyodrębnienia funduszy celowych przeznaczonych na zakup i konserwację muzealiów, uruchamianych również w trybie konkursowym.
- 4) Wprowadzenie cyklicznych, premiowanych konkursów na najciekawszy projekt lub/i na nową ekspozycję muzealną, np. pod auspicjami marszałka województwa.
- 5) Wsparcie organizacji objazdów studyjnych do muzeów, które wprowadziły nowe praktyki ekspozycji i edukacji muzealnej.
- 6) Wdrażanie programów i projektów badawczych stanowiących podstawową, statutową działalność muzeów, z którego wynika działalność wystawiennicza i oświatowa.
- 7) Wspieranie działań na rzecz zawiązywania wzajemnych kontaktów zarówno między samymi placówkami muzealnymi, jak i szerzej, między nimi a placówkami kultury, fundacjami, stowarzyszeniami oraz ogółem społeczeństwa.
- 8) Wspólne działania muzeów województwa w ramach „warmińsko-mazurskiego portalu muzealnego”.
- 9) Wspieranie istniejących placówek muzealnych w zakresie tworzenia specjalizacji np. związanych z dawnym rzemiosłem, techniką, przemysłem, rozwojem regionalnym.
- 10) Wspieranie muzeów polegające na unowocześnieniu form ich działania.

Cel 5: Opieka nad archeologicznym dziedzictwem województwa warmińsko-mazurskiego.

Realizacja celu poprzez:

- 1) Edukację i popularyzację w zakresie potrzeby ochrony dziedzictwa archeologicznego poprzez organizację plenerowych festynów i pokazów, szlaków turystycznych, ścieżek edukacyjnych itp.
- 2) Wspieranie rewitalizacji zabytków archeologicznych nieruchomych o własnych formach krajobrazowych.
- 3) Wspieranie działań zmierzających do podejmowania prac konserwatorskich przy archeologicznych zabytkach ruchomych wpisanych do rejestru zabytków.
- 4) Podjęcie działań na rzecz powołania muzeum archeologicznego – nowoczesnej placówki o randze wojewódzkiej o odpowiednim zapleczu magazynowym, której zadaniem byłoby m.in. systematyczne gromadzenie i eksponowanie pozyskiwanych w trakcie badań materiałów zabytkowych, a także ich konserwację i digitalizację.
- 5) Wspieranie działań zmierzających do utworzenia parków kulturowych, działających w oparciu o zabytki archeologiczne.

Cel 6. Ochrona dziedzictwa niematerialnego. Realizacja celu poprzez:

PRZEKAZANO ZARYWIAŁEM
ZAŁOŻONO NIEMIECZY
Sabina Nowak
świadcz...

1) Prowadzenie działań z zakresu ochrony niematerialnego dziedzictwa kulturowego Warmii i Mazur zgodnie z wymogami Konwencji UNESCO w Sprawie Ochrony Niematerialnego Dziedzictwa Kulturowego z 17 października 2003 roku, w następujących obszarach:

- a) ustnych tradycji i form wyrazu, włączając w to język jako nośnik niematerialnego dziedzictwa kulturowego,
- b) sztuk performatywnych,
- c) społecznych zwyczajów, rytuałów oraz uroczystości świątecznych,
- d) wiedzy o przyrodzie i wszechświecie oraz związaną z nią praktyką,
- e) rzemiosła tradycyjnego.

2) Inicjowanie i wspieranie działań zmierzających do:

- a) identyfikacji,
- b) prowadzenia prac badawczych,
- c) dokumentowania,
- d) zachowania, zabezpieczania, rewitalizacji,
- e) promocji niematerialnego dziedzictwa kulturowego Warmii i Mazur.

3) Współdziałanie z właściwymi organami administracji rządowej oraz jednostkami samorządu terytorialnego.

4) Nadzór nad realizacją zadań z zakresu ochrony niematerialnych dóbr kultury.

5) Współdziałanie z instytucjami kultury, organizacjami pozarządowymi, grupami społecznymi i osobami fizycznymi działającymi w obszarze niematerialnego dziedzictwa kulturowego.

6) Inicjowanie i wspieranie działań edukacyjnych w zakresie niematerialnego dziedzictwa kulturowego Warmii i Mazur.

Cel 7. Praktyczne wykorzystanie zasobów dziedzictwa kulturowego. Realizacja celu poprzez:

1) Prowadzenie działań promujących województwo, jako region o szczególnych zasobach i walorach dziedzictwa kulturowego, z wykorzystaniem m.in. istniejących produktów turystycznych (Kanał Elbląski, Bitwa pod Grunwaldem, Frombork – Zespół Wzgórza Katedralnego), szlaków turystycznych, działalności muzeów, wyróżników kulturowych regionu (architektury gotyckiej, sanktuariów pielgrzymkowych, architektury obronnej, kapliczek, historycznej infrastruktury: drogowej, kolejowej i wodnej, itd.), wzorowych przykładów rewaloryzacji i adaptacji obiektów zabytkowych.

2) Zwiększanie atrakcyjności form działania muzeów.

3) Tworzenie warunków dla funkcjonowania portali internetowych o wielowątkowym profilu informacyjnym na temat dziedzictwa kulturowego regionu (m.in. możliwie pełne informacje turystyczne, informacje, imprezach kulturalnych, galeriach, wystawach, działających stowarzyszeniach, firmach projektowych i budowlanych zaangażowanych w ochronę zabytków).

- 4) Działania wspierające wykorzystywanie obiektów zabytkowych (zwłaszcza nieużytkowanych) dla potrzeb rozwoju infrastruktury turystycznej.
- 5) Propagowanie wiedzy i edukacja w zakresie historii oraz dziedzictwa i krajobrazu kulturowego regionu, na różnych szczeblach (jednostki samorządu terytorialnego, szkoły, turyści itp.).
- 6) Wspieranie wydawania wydawnictw poświęconych dziedzictwu kulturowemu regionu.
- 7) Promowanie i wspieranie przywracania lub utrzymywania w obiektach pierwotnych, historycznych funkcji.
- 8) Współdziałanie w organizacji i współfinansowanie imprez kulturalnych, o zasięgu regionalnym, promujących dziedzictwo kulturowe.
- 9) Promowanie szlaków turystycznych o znaczeniu regionalnym, wyznaczonych w oparciu o najcenniejsze obiekty zabytkowe regionu.
- 10) Podejmowanie działań w otoczeniu szlaków turystycznych poprzez m.in. oznakowanie nowych atrakcji i obiektów zabytkowych, realizację niezbędnego zagospodarowania turystycznego oraz uwzględnianie punktów stykowych szlaków,
- 11) Współorganizacja i rozszerzenie formuły Europejskich Dni Dziedzictwa.

5.2. Plan zagospodarowania przestrzennego województwa warmińsko-mazurskiego.

Program opieki nad zabytkami gminy Dywity zgodny jest z wyznaczonymi w planie zagospodarowania przestrzennego województwa warmińsko-mazurskiego (uchwała nr VII/164/15 Sejmiku Województwa Warmińsko-Mazurskiego z dnia 27 maja 2015 r.) celami polityki przestrzennej, zasadami ich realizacji oraz przyjętymi w planie kierunkami działań polityki przestrzennej w zakresie ochrony dziedzictwa kulturowego.

W sferze kulturowej obejmującej system ochrony dziedzictwa kulturowego przyjęto zasady kompleksowości działań ochronnych i rewaloryzacyjnych, łączenia ochrony środowiska kulturowego z ochroną środowiska przyrodniczego oraz promowania regionalnych walorów dziedzictwa kulturowego.

Podstawowe cele polityki przestrzennej w sferze ochrony dziedzictwa kulturowego, zapisane w planie zagospodarowania przestrzennego województwa warmińsko-mazurskiego dotyczą:

- a) Ochronę różnorodności i odrębności kulturowej poszczególnych obszarów województwa, między innymi poprzez odpowiednie zapisy w dokumentach planistycznych i strategiczno-programowych różnej rangi,
- b) Efektywne i racjonalne zagospodarowanie obiektów zabytkowych, dopuszczenie nowych funkcji do obiektów zabytkowych, pod warunkiem wykluczenia rozwiązań dysharmonijnych

WYSTĄPIENIE
RADY GMINY
ZA ZGODNOŚCIĄ
Sabina Rojek
Świadczy

- c) Promowanie i wspieranie, także materialne, zagospodarowania obiektów zabytkowych na różne cele publiczne, z wykorzystaniem dostępnych źródeł finansowania. Wypracowanie rozwiązań systemowych w tym zakresie, z udziałem wszystkich kompetentnych podmiotów,
- d) Podtrzymywanie tradycji miejsca, kontynuację rozwiązań historycznych bądź nawiązanie do nich,
- e) Ochronę ekspozycji zabytkowych panoram i sylwet miast oraz zespołów zabytkowych, zachowanie historycznych dominant krajobrazowych,
- f) Ochronę obszarową miejsc o wysokich walorach krajobrazu kulturowego i przeciwdziałanie procesom jego degradacji. Szczególne znaczenie ze względu na swą unikatowość mają obszary: Żuławy, strefa Kanału Elbląskiego, wybrzeże Zalewu Wiślanego z krawędzią Wysoczyzny Elbląskiej, Północna Warmia oraz obszar Wielkich Jezior Mazurskich, a także Krajobraz Oberlandzki, Ziemia Lubawska i Poborze
- g) Ochronę i zachowanie dóbr kultury współczesnej, podkreślających specyficzne, współczesne cechy krajobrazu kulturowego regionu. Szczególne znaczenie mają tu obiekty i zespoły architektoniczne w Olsztynie (planetarium, BWA, hala Urania) oraz w Elblągu (zespół zabudowy starego miasta – retrowersja oraz centrum kultury Światowid).

Rozwiązanie problemów w zakresie ochrony dziedzictwa kulturowego na obszarze województwa warmińsko-mazurskiego będzie obejmowało przede wszystkim:

- a) Ochronę i utrzymanie: zamków i warowni średniowiecznych, zespołów zabytkowych, miast historycznych i układów urbanistycznych, zabytków techniki, założeń pałacowo-parkowych, fortyfikacji nowożytnych, historycznych zespołów pielgrzymkowych, miejsc wydarzeń historycznych, wsi historycznych, zabytków archeologicznych,
- b) Pełną realizację programów opieki nad zabytkami, w tym „Programu opieki nad zabytkami województwa warmińsko-mazurskiego na lata 2012-2015”,
- c) Utworzenie parków kulturowych, obejmujących szczególnie cenne elementy dziedzictwa kulturowego regionu – założenia pałacowo-parkowe, wsie historyczne, fortyfikacje nowożytne, budowle inżynierskie i zabytki archeologiczne,
- d) Podwyższenie rangi ochrony prawnej innych obiektów i zespołów zabytkowych o wyjątkowych i unikatowych walorach,
- e) Rewitalizację zabytkowych zespołów urbanistycznych, ruralistycznych, przemysłowych i powojaskowych,
- f) Zachowanie, utrzymywanie i uporządkowanie zabytkowych cmentarzy wraz z zachowanymi zespołami zieleni komponowanej i elementami sztuki sepulkralnej. Obiekty te stanowią ważny

PRZEWODNICY OCHRONY
ZARZĄDZAJĄCY
Sabina Robak
Świadek

element dziedzictwa regionu, świadczący o jego wielokulturowości, i który jest przedmiotem zainteresowania turystów krajowych i zagranicznych,

- g) Zarządzanie zasobem zabytków archeologicznych w celu zapewnienia im przetrwania, udostępnienie obiektów archeologicznych o walorach krajobrazowych i ekspozycyjnych, jak np.: Pola Grunwaldzkie, wybrane grodziska (np.: Gardyny, Iława – Wielka Żuława, Święty Gaj, Pasy, Janiki Wielkie, Skomack Wielki) i osady (np. osada Truso w Janowie), kurhany i cmentarzyska kurhanowe (np.: Piórkowo, Weklice, Wieprz, Gródki, Nowa Wieś Wielka i inne) przez opracowanie planów ochrony i udostępnienia poszczególnych obiektów, utworzenie szlaków dziedzictwa archeologicznego oraz parków kulturowych, z zachowaniem zasad harmonijnego wkomponowania i wyeksponowania obiektów w krajobrazie danego obszaru,
- h) Podjęcie działań w celu rozpoczęcia procedury zakwalifikowania Kanału Elbląskiego wraz z otaczającym go krajobrazem na listę światowego dziedzictwa UNESCO,
- i) Podjęcie działań w celu uznania za pomniki historii sanktuariów pielgrzymkowych w Świętej Lipce i Stoczku Klasztornym, oraz określenie możliwości wprowadzenia na tę listę: miasta Reszel, zamków w Olsztynie i Lidzbarku Warmińskim oraz Twierdzy Boyen w Giżycku.

5.3. Strategia rozwoju społeczno-gospodarczego województwa warmińsko-mazurskiego do 2025 roku

Założenia programu opieki nad zabytkami gminy Dywity odwołują się do ogólnych treści przyjętych w strategii rozwoju społeczno-gospodarczego województwa warmińsko-mazurskiego do 2025 roku (uchwalonej przez Sejmik Województwa Warmińsko-Mazurskiego uchwałą nr XXXVIII/553/13 z dnia 25 czerwca 2013 r.). W/w dokument nie zajmuje się w stopniu szczegółowym zagadnieniami związanymi z ochroną i opieką nad zabytkami. Zakłada jednak rozwój, konserwację, rewaloryzację i zagospodarowanie dóbr kultury jako czynnik powiązany z rozwojem produktów turystycznych, zwłaszcza urozmaiceniem oferty w zakresie turystyki kulturowej. Wskazuje także na potrzebę włączenia obiektów zabytkowych do procesu integracji województwa i budowania tożsamości regionalnej poprzez rozszerzenie w programach nauczania historii regionu zagadnień z zakresu dziedzictwa kulturowego.

5.4. Plan rozwoju lokalnego powiatu olsztyńskiego na lata 2004-2013

Plan rozwoju lokalnego powiatu olsztyńskiego na lata 2004-2013 został przyjęty uchwałą nr XIV/156/2004 Rady Powiatu Olsztyńskiego z dnia 28 czerwca 2004 r. Założenia w/w dokumentu

PRZEWODNICZĄCĄ
RADY POWIATU
ZA ZGODNOŚCIĄ
Bischoff
Świadcze

były realizowane do 2013 r. Do chwili obecnej, nie uchwalono adekwatnego dokumentu, który miałby obowiązywać od 2014 r.

DRZE... ORYGINALEM
ZA ZGODNOŚĆ
SWIADCZY
Sabina Bobak

6. UWARUNKOWANIA WEWNĘTRZNE OCHRONY DZIEDZICTWA KULTUROWEGO

(RELACJE PROGRAMU OPIEKI NAD ZABYTKAMI GMINY DYWITY Z DOKUMENTAMI WYKONANYMI NA POZIOMIE GMINY)

6.1. Studium uwarunkowań i kierunków zagospodarowania przestrzennego gminy Dywity

W/w dokument zawiera zapisy dotyczące ochrony dziedzictwa kulturowego gminy poprzez strefy ochrony konserwatorskiej. Strefy ochrony konserwatorskiej oraz wykaz obiektów i układów wymagających ochrony podano w omawianym dokumencie na podstawie „Studium wartości kulturowych gminy Dywity”, które opracowano w październiku 1999 roku przez zespół w składzie: mgr Wiktor Knercer, mgr Barbara Zalewska, arch. krajobrazu Marzena Zwierowicz.

Zakres i sposób ochrony dziedzictwa kulturowego gminy Dywity określono w postaci stref ochrony konserwatorskiej; A – ochrony pełnej, B – ochrony pośredniej, E – ochrony ekspozycji, K – ochrony krajobrazu oraz W - obszaru podlegającego rygorom ochrony archeologicznej ze względu na znaczne nasycenie śladami kultury materialnej, a także terenu nierozpoznanego pod względem archeologicznym.

Strefa A – pełnej ochrony konserwatorskiej – obejmuje obiekty lub obszary szczególnie wartościowe o bardzo dobrze lub dobrze zachowanej historycznej strukturze przestrzennej do bezwzględnego zachowania formy, substancji zabytkowej, treści historycznej i w miarę możliwości funkcji obiektów. W strefie tej zakłada się bezwzględny priorytet wymagań konserwatorskich nad wszelką prowadzoną współcześnie działalnością inwestycyjną, gospodarczą i usługową. Dodatkowo tą strefą ochrony objęto zachowane aleje przydrożne oraz ślady alei, ze wskazaniem do rekonstrukcji. W strefie A należy objąć ochroną historyczny układ przestrzenny tj. rozplanowanie dróg, ulic, placów, linii zabudowy, kompozycji wnętrz ruralistycznych i kompozycji zieleni. Działania konserwatorskie w strefie A obejmują:

- konserwację zachowanych głównych elementów układu przestrzennego oraz dążenia do usunięcia elementów uznanych za zniekształcające założenia historyczne i odtworzenia elementów zniszczonych w oparciu o szczegółowe warunki ustalone przez Wojewódzkiego Konserwatora Zabytków;
- zmiany historycznych nawierzchni dróg oraz zmiany i korekty przebiegu dróg wymaga uzgodnienia z Wojewódzkim Konserwatorem Zabytków;

ZA ZGODNOŚĆ Z ORYGINAŁEM
RADA GMINY
Świdwa
Robak

- dostosowanie nowej zabudowy do historycznej kompozycji przestrzennej w zakresie sytuacji, skali, bryły, podziałów architektonicznych oraz nawiązania formami współczesnymi do lokalnej tradycji architektonicznej;
- pożądane jest usunięcie lub przebudowa elementów dysharmonijnych;
- dostosowanie współczesnych funkcji do wartości zabytkowych zespołu i jego poszczególnych obiektów i nawiązanie do ich programu historycznego oraz eliminację funkcji uciążliwych.

Strefa B – pośredniej ochrony konserwatorskiej – obejmuje ochronę układu przestrzennego i elementów jednostek osadniczych o wyróżniających się wartościach kulturowo – krajobrazowych. Obowiązuje zachowanie charakteru i skali obiektu z możliwością wprowadzania nowych elementów z zachowaniem tradycyjnych form oraz kontynuacji istniejącego układu. W strefie należy dbać o:

- zachowanie zasadniczych elementów historycznego rozplanowania przestrzennego (układu dróg, sposobu kształtowania wnętrz, wykorzystania naturalnych walorów krajobrazowych, rozłogu pól);
- prowadzenie remontów z zastosowaniem zasady dostosowania współczesnej funkcji do wartości zabytkowej obiektów;
- dostosowanie nowej zabudowy do istniejącej historycznej kompozycji przestrzennej w zakresie skali, bryły, rozwiązań konstrukcyjnych i materiałowych zabudowy;
- dążenie do zlikwidowania uciążliwych funkcji i negatywnych dominant architektonicznych;
- dążenie do uporządkowania brył i elewacji (zharmonizowanie przybudówek, wprowadzenie dachów o lokalnej, historycznej genezie, zachowanie jednorodności oraz historycznego pokrycia dachu, zachowania i odtworzenia detalu architektonicznego, kolorystyki, historycznych podziałów stolarki okiennej, utrzymania pierwotnych kształtów przepręg okiennych).

Strefa W – bezwzględnej ochrony archeologicznej – dotyczy zlokalizowanych stanowisk archeologicznych posiadających własną formę krajobrazową, np. grodziska i kurhany oraz określa teren, na którym obowiązuje całkowity zakaz lokalizacji inwestycji trwałych i tymczasowych. Dodatkowo wprowadzono strefę ochrony archeologicznej, która obejmuje teren o potwierdzonej metryce średniowiecznej, na którym wszelkie inwestycje należy uzgadniać z Wojewódzkim Konserwatorem Zabytków.

Strefa K – ochrony krajobrazu kulturowego – obejmuje teren krajobrazu integralnego związanego z zespołem zabytkowym znajdujące się w jego otoczeniu lub obszary o ukształtowanym, w wyniku działalności ludzkiej, charakterystycznym wyglądzie. Działania konserwatorskie w strefie K obejmują:

- restaurację zabytkowych elementów krajobrazu urządzonego, ewentualnie z częściowym ich odtworzeniem;
- ochronę krajobrazu naturalnego związanego kompozycyjnie z historycznym założeniem;

PRZEJĘTA ZGODNOSZ Z ORYGINAŁEM
RADA GMINNA
Sabina Góral
Sabina Góral

- ochronę form i sposobu użytkowania terenów takich jak: rozłogi pól, układ dróg, układ wodny (cieki wodne, stawy), zadrzewień śródpolnych, alei i szpalerów drzew. W założeniach planistycznych nowych dróg należy uwzględniać ww walory krajobrazu kulturowego;
- nową zabudowę należy poddać szczególnym rygorom odnośnie gabarytów i sposobów kształtowania bryły;
- wskazane jest zlikwidowanie elementów dysharmonijnych.

Strefa E – ochrony ekspozycji – obejmuje obszar stanowiący zabezpieczenie właściwego eksponowania historycznych układów przestrzennych lub obiektów zabytkowych o szczególnych wartościach krajobrazowych. Dotyczy to wyznaczania terenów wyłączonych spod zabudowy lub określenie jej nieprzekraczalnych gabarytów. Zaleca się opracowanie studiów widokowych, krajobrazowo – architektonicznych jako materiał wejściowy do opracowania planów miejscowych. W obrębie wyżej wymienionych poszczególnych stref przewiduje się działania konserwatorskie w różnym zakresie:

- ochrony (dot. istniejących walorów zachowanych w dobrym stanie);
- konserwacji (dot. przywrócenia właściwego stanu zachowania walorów układu lub elementów historycznych);
- rewaloryzacji – przywrócenia właściwego stanu przekształconych układów i elementów historycznych, odtworzenie zniszczonych układów lub elementów historycznych.

Obiekty chronione i do objęcia ochroną konserwatorską:

Strefa A - pełna ochrona konserwatorska:

- Barkweda – cmentarz ewangelicki i rodowy z aleją lipową (rewaloryzacja);
- Brąswałd – wzgórze kościelne wraz z zabudową (ochrona i rewaloryzacja);
- Brąswałd – cmentarz parafialny (rewaloryzacja);
- Bukwałd - kościół filialny z przyległym terenem i cmentarzem parafialnym (ochrona i rewaloryzacja);
- Dywity - kościół parafialny z przyległym terenem (ochrona);
- Dywity - cmentarz parafialny (rewaloryzacja);
- Frączki - wzgórze kościelne wraz z zabudową i cmentarzem (rewaloryzacja);
- Gradki - teren parku dworskiego (rewaloryzacja i ochrona);
- Kieżliny - kościół parafialny wraz z przyległym terenem (ochrona);
- Nowe Włóki - kościół filialny (ochrona);
- Nowe Włóki - cmentarz parafialny (rewaloryzacja);
- Pistki - park dworski (rewaloryzacja);
- Różnowo - park dworski (rewaloryzacja);
- Sętał - kościół parafialny z przyległym terenem (rewaloryzacja);

PRZEZGODNOŚĆ Z ORYGINAŁEM
 ZA ZGODNOŚCIĄ
 RADY GMINY
 SARNOŁÓW
 2016-ROK

- Słupy - pałac wraz z nieprzekształconą częścią parku (rewaloryzacja);
- Tuławki - kościół, młyn z zajazdem i zajazd z terenem tworzącym centrum wsi (ochrona i rewaloryzacja);
- Tuławki - dawny ośrodek młodzieżowy (obecnie technikum rolnicze) z przyległym terenem (rewaloryzacja).

Pełna ochrona konserwatorska alei przydrożnych obejmuje nasadzenia z rekonstrukcją alei w pierwszej kolejności przy drogach głównych: - Olsztyn – Dywity – Spręcowo – Dobrze Miasto - Olsztyn – Wadąg – Słupy – Gady – Tuławki – Gradki – Jesionowo - Różnowo – Dywity - Brąswałd – Barkweda – Bukwałd - Spręcowo – Sętał – Nowe Włóki – Tuławki – Szynowo. Ochrona konserwatorska alei przydrożnych z rekonstrukcją w drugiej kolejności obejmuje drogi lokalne i śródpolne.

Strefa B - pośredniej ochrony konserwatorskiej:

- Barkweda - teren folwarku z dawnym ogrodem (rewaloryzacja);
- Barkweda - tradycyjna zabudowa mieszkalna w obrębie siedliska (konserwacja);
- Barkweda - willa z dawnym ogrodem (rewaloryzacja);
- Barkweda - zespół dworca kolejowego (konserwacja);
- Brąswałd – historyczny układ ruralistyczny w granicach siedlisk (rewaloryzacja);
- Bukwałd - historyczny układ ruralistyczny w granicach siedlisk (rewaloryzacja);
- Dąbrówka Wielka - historyczny układ ruralistyczny w granicach siedlisk (konserwacja);
- Dywity - historyczny układ ruralistyczny w granicach siedlisk (konserwacja);
- Frączki - historyczny układ ruralistyczny w granicach siedlisk (rewaloryzacja);
- Gady - historyczny układ ruralistyczny w granicach siedlisk (konserwacja)
- Gradki - zespół folwarczny (konserwacja);
- Gradki - kolonijna zabudowa poparcelacyjna (konserwacja);
- Kieźliny - historyczny układ ruralistyczny w granicach siedlisk (konserwacja);
- Ługwałd - historyczny układ ruralistyczny w granicach siedlisk (konserwacja);
- Myki - historyczny układ ruralistyczny w granicach siedlisk (konserwacja);
- Nowe Włóki - historyczny układ ruralistyczny w granicach siedlisk (rewaloryzacja)
- Pistki - zabudowa folwarczna (konserwacja);
- Plutki - historyczny układ ruralistyczny w granicach siedlisk (konserwacja);
- Redykajny - historyczny układ ruralistyczny w granicach siedlisk (konserwacja);
- Rozgity - historyczny układ ruralistyczny w granicach siedlisk (konserwacja);
- Różnowo - zabudowa folwarczna (konserwacja);
- Różnowo - historyczny układ ruralistyczny w granicach siedlisk (konserwacja);
- Sętał - historyczny układ ruralistyczny w granicach siedlisk (konserwacja);

PRZEZGODNOŚĆ Z ORYGINAŁEM
 RADA GMINNA
 Sędziowie
 Sędziowie
 Sędziowie

- Słupy - teren przekształconego parku pałacowego (rewaloryzacja);
- Spręcowo - historyczny układ ruralistyczny w granicach siedlisk (konserwacja);
- Szypry - teren przekształconego parku dworskiego (rewaloryzacja);
- Tuławki - historyczny układ ruralistyczny w granicach siedlisk (rewaloryzacja);
- Wadąg - teren elektrowni wodnej z przyległym terenem (rewaloryzacja);
- Zalbki - historyczny układ ruralistyczny w granicach siedlisk (konserwacja).

Strefa K – ochrony krajobrazu:

- Barkweda - teren wokół miejscowości od strony północnej, wschodniej, południowej i zachodniej w obrębie wnętrza krajobrazowych;
- Brąswałd – teren wokół miejscowości od strony północnej, wschodniej, południowej i zachodniej w obrębie wnętrza krajobrazowych;
- Bukwałd - teren wokół miejscowości od strony południowej i zachodniej w obrębie wnętrza krajobrazowych;
- Dąbrówka Wielka - teren wokół miejscowości od strony północnej w obrębie wnętrza krajobrazowych, zamkniętego bryłą wsi Nowe Włóki;
- Dywity - teren od strony południowej miejscowości wzdłuż kanału do jeziora Wadąg. Frączki - teren wokół miejscowości od strony północnej, wschodniej, południowej i zachodniej w obrębie wnętrza krajobrazowych, od strony zachodniej zamknięty bryłą majątku Gradki;
- Gradki - teren wokół miejscowości od strony zachodniej w obrębie wnętrza krajobrazowych, od strony wschodniej zamknięty bryłą wsi Frączki;
- Kieźliny - teren wokół miejscowości od strony południowej w obrębie wnętrza krajobrazowych, z włączeniem doliny rzeki Wadąg;
- Ługwałd - teren wokół miejscowości od strony zachodniej w obrębie wnętrza krajobrazowego z jeziorem;
- Myki - teren wokół miejscowości od strony wschodniej i południowej w obrębie wnętrza krajobrazowych z włączeniem doliny rzeki Wadąg i jeziora;
- Nowe Włóki - teren wokół miejscowości od strony południowej w obrębie wnętrza krajobrazowych, zamkniętych bryłą wsi Dąbrówka Wielka, od strony zachodniej zamkniętych bryłą wsi Sętał;
- Pistki - teren wokół miejscowości od strony wschodniej w obrębie wnętrza krajobrazowych;
- Redykajny - teren wokół miejscowości od strony północnej, południowej w obrębie wnętrza krajobrazowych, związanych z doliną Łyny i niecką jeziora Redykajny;
- Różnowo - teren na południowy zachód od wsi i majątku, w obrębie wnętrza krajobrazowych z rozległym obniżeniem terenowym;
- Sętał - teren wokół miejscowości od strony północnej i wschodniej w obrębie rozległych wnętrza krajobrazowych, od strony wschodniej zamknięty bryłą wsi Nowe Włóki;

PRZEWODNIK PRINCIPALNY
ZASTĘPCY
Zastępca
Władysław

- Słupy - teren wokół miejscowości od strony północnej i wschodniej w obrębie wnętrza krajobrazowego związanego z jeziorem oraz od wschodu – z terenem dawnej części leśnej parku pałacowego;
- Spręcowo - teren wokół miejscowości od strony wschodniej i zachodniej obejmujący czytelny, dawny rozłóg pól;
- Szypry - teren wokół miejscowości od strony wschodniej i zachodniej w obrębie wnętrza krajobrazowych związanych z jeziorem Wadąg;
- Zalbki - teren wokół miejscowości od strony północnej, wschodniej i zachodniej w obrębie wnętrza krajobrazowych związanych z doliną rzeki Wadąg.

Strefa E – ochrony ekspozycji:

- Brąswałd – historyczna bryła wsi od strony południowej, bryła wzgórza kościelnego od strony północnej;
- Bukwałd - historyczna bryła wsi od strony południowej;
- Dywity - historyczna bryła wsi od strony południowej;
- Frączki - historyczna bryła wsi od strony zachodniej, wschodniej i północnej;
- Gady - historyczna bryła wsi od strony południowej i północnej;
- Nowe Włóki - historyczna bryła wsi od strony południowo – zachodniej;
- Różnowo - historyczna bryła wsi od strony południowej, bryła majątku ziemskiego od strony południowo – wschodniej;
- Sętal - historyczna bryła wsi od strony zachodniej i północnej;
- Tuławki - widok na kościół wraz z otoczeniem od strony wschodniej, bryła byłego ośrodka młodzieżowego wraz z parkiem od strony południowej i zachodniej.

Strefa W – bezwzględnej ochrony archeologicznej: obejmująca tereny związane z następującymi stanowiskami archeologicznymi:

- kurhany w Bukwałdzie (AZP 22-60/10);
- osada bagienna, osada, cmentarzysko w Bukwałdzie (AZP 22-60/2, 22-60/70, 22060/71);
- cmentarzysko w Brąswałdzie (AZP 22-60/24);
- grodzisko i kurhan w Sęталu (stanowisko I i II);
- grodzisko i gródek stożkowy w Słupach (AZP 22-61/1).

Ochrona archeologiczna – obszary wzdłuż rzek Łyny i Wadąg, na linii Bukwałd – Barkweda – Brąswałd – Redykajny – Dywity – Daği – Słupy – Kieżliny – Wadąg – Myki – Zalbki.

Omawiane opracowanie w ciągu niemal 20 lat od uchwalenia uległo w wielu kwestiach dezaktualizacji. W przypadku opracowania nowego studium, należy zatem uwzględnić nowe przepisy oraz aktualny stan zabytków i ich ochrony, w nawiązaniu do art. 19 ust. 2 Ustawy o ochronie

KOP WZGLĘDNOŚĆ Z ORYGINAŁEM
Sabina Okoń
Województwo Świętokrzyskie

zabytków i opiece nad zabytkami: „w przypadku, gdy gmina posiada gminny program opieki nad zabytkami, ustalenia tego programu uwzględnia się w studium i planie”.

Należy podkreślić, że obowiązujące studium posiada błędne zapisy szczególnie dotyczące zabytków archeologicznych, m.in. w pkt. 6.1:

- wskazano grodzisko i kurhan w Sętalu (stanowisko I i II) – w przyszłym studium należy poprawić ten zapis na aktualny stan rozpoznania stanowisk archeologicznych we wsi Sętań: kurhan II: AZP 21-61/27 oraz dwa grodziska: A AZP 21-61/3 oraz III AZP 21-61/1;
- w zakresie wyznaczonej strefy ochrony W w obowiązującym studium uwzględniono wyłącznie stanowiska o własnej formie terenowej i stanowiska o metryce średniowiecznej. W przyszłym studium należy ten zapis rozszerzyć o stanowiska archeologiczne o metryce wcześniejszej albo podać szerszy przedział czasowy – jeśli takie stanowiska w gminie występują.

6.2. Miejscowe plany zagospodarowania przestrzennego

Na terenie gminy Dywity obowiązują następujące plany zagospodarowania przestrzennego:

Lp.	Nazwa aktu i data jego podjęcia przez Radę Gminy Dywity	Tytuł planu	Dziennik urzędowy publikujący akt
1.	Uchwała Nr XXVI/168/97 Rady Gminy Dywity z dnia 1 października 1997 r.	M.P.Z.P. zespołu zabudowy mieszkaniowej i usług turystycznych we wsi Spręcowo	Dz. U. Woj. Olsztyńskiego Nr 30, poz. 424 z dnia 31 października 1997 r.
2.	Uchwała Nr XXV/165/97 Rady Gminy Dywity z dnia 2 września 1997 r.	Zmiana miejscowego planu szczegółowego zagospodarowania przestrzennego wsi Dywity	Dz. U. Woj. Olsztyńskiego Nr 26/97, poz. 344 z dnia 19 września 1997 r.
3.	Uchwała Nr XV/96/99 Rady Gminy Dywity z dnia 29 października 1999 r.	M.P.Z.P. zabudowy jednorodzinnej w obrębie geodezyjnym Kieżliny i Myki	Dz. U. Woj. Warmińsko-Mazurskiego Nr 78, poz. 1378 z roku 1999 r.
4.	Uchwała Nr XX/139/2000 Rady Gminy Dywity z dnia 26 kwietnia 2000 r.	Zmiana miejscowego planu ogólnego zagospodarowania przestrzennego Gminy Dywity w obrębach geodezyjnych: Ługwałd, Nowe Włóki, Redykajny, Myki, Dywity.	Dz. U. Woj. Warmińsko-Mazurskiego Nr 33, poz. 501 z dnia 2 czerwca 2000 r.
5.	Uchwała Nr XXX/181/01 Rady Gminy Dywity	Zmiana miejscowego planu ogólnego zagospodarowania	Dz. U. Woj. Warmińsko-Mazurskiego

WZROZ
ZA ZEBNO
SABINA
SWIARCZYK

	<u>z dnia 16 marca 2001 r.</u>	przestrzennego Gminy Dywity w obrębie geodezyjnym Kieżliny i obrębie Dywity.	Nr 34, poz. 493 z dnia 26 kwietnia 2001 r.
6.	Uchwała Nr XL/259/02 <u>Rady Gminy Dywity</u> <u>z dnia 19 kwietnia 2002 r.</u>	Zmiana miejscowego planu szczegółowego zagospodarowania przestrzennego wsi Dywity przy ul. Spółdzielczej dotycząca zabudowy mieszkalno-usługowej.	Dz. U. Woj. Warmińsko-Mazurskiego Nr 67 z dnia 6 czerwca 2002 r.
7.	Uchwała Nr X/67/03 <u>Rady Gminy Dywity</u> <u>z dnia 21 października 2003 r.</u>	Zmiana miejscowego planu zagospodarowania przestrzennego gminy Dywity w obrębie geodezyjnym Bukwałd.	Dz. U. Woj. Warmińsko-Mazurskiego Nr 181, poz. 2191 z dnia 28 listopada 2003 r.
8.	Uchwała Nr XXXI/198/05 <u>Rady Gminy Dywity</u> <u>z dnia 2 grudnia 2005 r.</u>	M.P.Z.P. terenu budownictwa jednorodzinnego w obrębie geodezyjnym Różnowo gmina Dywity.	Dz. U. Woj. Warmińsko-Mazurskiego Nr 70, poz. 1260 z dnia 30 maja 2006 r.
9.	Uchwała Nr XXXIX/263/06 <u>Rady Gminy Dywity</u> <u>z dnia 29 września 2006 r.</u>	M.P.Z.P. terenu zabudowy mieszkaniowej jednorodzinnej w miejscowości Myki.	Dz. U. Woj. Warmińsko-Mazurskiego Nr 155, poz. 2288 z dnia 19 października 2006 r.
10.	Uchwała Nr VIII/41/07 <u>Rady Gminy Dywity</u> <u>z dnia 26 kwietnia 2007 r.</u>	M.P.Z.P. dla działki Nr 129 w obr. goedez. Ługwałd, gmina Dywity	Dz. U. Woj. Warmińsko-Mazurskiego Nr 85, poz. 1299 z dnia 13 czerwca 2007 r.
11.	Uchwała Nr IX/47/07 <u>Rady Gminy Dywity</u> <u>z dnia 29 maja 2007 r.</u>	Zmiana miejscowego planu zagospodarowania przestrzennego zatytułowanego "Zmiana miejscowego planu ogólnego zagospodarowania przestrzennego gminy Dywity dz. nr 127/1 i 133 w obrębie geodezyjnym Zalbki".	Dz. U. Woj. Warmińsko-Mazurskiego Nr 113, poz. 1585 z dnia 1 sierpnia 2007 r.
12.	Uchwała Nr XI/62/07 <u>Rady Gminy Dywity</u> <u>z dnia 25 lipca 2007 r.</u>	M.P.Z.P. cmentarza przy Klasztorze Sióstr Karmelitanek Bosych w obrębie geodezyjnym Spręcowo.	Dz. U. Woj. Warmińsko-Mazurskiego Nr 200, poz. 2572 z dnia 24 grudnia 2007 r.
13.	Uchwała Nr XXXVI/243/06 <u>Rady Gminy Dywity</u>	M.P.Z.P. korytarza ekologicznego rzeki Łyny na terenie gminy	Dz. U. Woj. Warmińsko-Mazurskiego

PRZEJĘTE Z ORYGINAŁEM
RADA GMINY
DZIEŃ 2007
Sabina Kobak

	<u>z dnia 11 lipca 2006 r.</u>	Dywity.	Nr 136, poz. 2078 z dnia 15 września 2006 r.
14.	Uchwała <u>Nr XVI/98/08</u> <u>Rady Gminy Dywity</u> <u>z dnia 21 lutego 2008 r.</u>	M.P.Z.P. zabudowy mieszkaniowej jednorodzinnej z niezbędnymi usługami w obrębie geodezyjnym Dywity pomiędzy ulicą Polną, Grzybową i Olsztyńską.	Dz. U. Woj. Warmińsko- Mazurskiego Nr 65, poz. 1272 z dnia 24 kwietnia 2008 r.
15.	Uchwała <u>Nr XVI/99/08</u> <u>Rady Gminy Dywity</u> <u>z dnia 21 lutego 2008 r.</u>	M.P.Z.P. zabudowy mieszkaniowej, jednorodzinnej w obrębie geodezyjnym Dywity w rozwidleniu drogi do Brąswałdu, a ul. Słoneczną.	Dz. U. Woj. Warmińsko- Mazurskiego Nr 65, poz. 1273 z dnia 24 kwietnia 2008 r.
16.	Uchwała <u>Nr XIX/141/08</u> <u>Rady Gminy Dywity</u> <u>z dnia 29 maja 2008 r.</u>	M.P.Z.P. zabudowy mieszkaniowej w obrębie geodezyjnym Różnowo gmina Dywity.	Dz. U. Woj. Warmińsko- Mazurskiego Nr 121, poz. 2008 z dnia 5 sierpnia 2008 r.
17.	Uchwała <u>Nr XVII/117/08</u> <u>Rady Gminy Dywity</u> <u>z dnia 18 marca 2008 r.</u>	M.P.Z.P. zabudowy mieszkaniowej, usługowej i infrastruktury technicznej na działkach nr 97-108 w obrębie geodezyjnym Myki.	Dz. U. Woj. Warmińsko- Mazurskiego Nr 85, poz. 1568 z dnia 30 maja 2008 r.
18.	Uchwała <u>Nr XXI/165/08</u> <u>Rady Gminy Dywity</u> <u>z dnia 30 września 2008 r.</u>	M.P.Z.P. zabudowy mieszkalno - usługowej na działkach nr 178/5, 178/6, 179/2 w obrębie Ługwałd, gmina Dywity.	Dz. U. Woj. Warmińsko- Mazurskiego Nr 172, poz. 2501 z dnia 5 listopada 2008 r.
19.	Uchwała <u>Nr XXV/208/09</u> <u>Rady Gminy Dywity</u> <u>z dnia 9 lutego 2009 r.</u>	Zmiana miejscowego planu zagospodarowania przestrzennego korytarza ekologicznego rzeki Łyny na terenie gminy Dywity.	Dz. U. Woj. Warmińsko- Mazurskiego Nr 35, poz. 601 z dnia 1 marca 2009 r.
20.	Uchwała <u>Nr XXVI/224/09</u> <u>Rady Gminy Dywity</u> <u>z dnia 17 marca 2009 r.</u>	Zmiana miejscowego planu szczegółowego zagospodarowania przestrzennego wsi Dywity dla terenu oznaczonego symbolem 18M	Dz. U. Woj. Warmińsko- Mazurskiego Nr 56, poz. 866 z dnia 22 kwietnia 2009 r.
21.	Uchwała <u>Nr XXVII/229/09</u> <u>Rady Gminy Dywity</u>	M.P.Z.P. w obrębie geodezyjnym Różnowo w rozwidleniu dróg	Dz. U. Woj. Warmińsko- Mazurskiego


 Sabina G...
 Świdocz...
 G...
 ...

	<u>z dnia 31 marca 2009 r.</u>	powiatowych Różnowo -Rozgity i Różnowo – Dywity.	Nr 71, poz. 1174 z dnia 28 maja 2009 r.
22.	Uchwała Nr XXVII/230/09 Rady Gminy Dywity z dnia 31 marca 2009 r.	Zmiana miejscowego planu ogólnego zagospodarowania przestrzennego gminy Dywity w obrębie geodezyjnym Ługwałd	Dz. U. Woj. Warmińsko-Mazurskiego Nr 69, poz. 1124 z dnia 25 maja 2009 r.
23.	Uchwała Nr XXIX/240/09 Rady Gminy Dywity z dnia 29 maja 2009 r.	M.P.Z.P. zabudowy mieszkaniowej wraz z infrastrukturą techniczną w Dywitach przy ul. Ługwałdzkiej	Dz. U. Woj. Warmińsko-Mazurskiego Nr 104, poz. 1637 z dnia 30 lipca 2009 r.
24.	Uchwała Nr XXX/248/09 Rady Gminy Dywity z dnia 30 czerwca 2009 r.	M.P.Z.P. wsi Brąswałd	Dz. U. Woj. Warmińsko-Mazurskiego Nr 118, poz. 1932 z dnia 24 sierpnia 2009 r.
25.	Uchwała Nr XXX/246/09 Rady Gminy Dywity z dnia 30 czerwca 2009 r.	M.P.Z.P. terenu w obrębie Dywity nad jeziorem Dywity, gmina Dywity	Dz. U. Woj. Warmińsko-Mazurskiego Nr 127, poz. 1982 z dnia 07 września 2009 r.
26.	Uchwała Nr XXXII/269/09 Rady Gminy Dywity z dnia 5 listopada 2009 r.	M.P.Z.P. terenu zabudowy mieszkalno - usługowej w obrębie geodezyjnym Różnowo w rozwidleniu dróg powiatowych nr 1430N i nr 1453N w gminie Dywity	Dz. U. Woj. Warmińsko-Mazurskiego Nr 199, poz. 2796 z dnia 29 grudnia 2009 r.
27.	Uchwała Nr XXXIII/280/09 Rady Gminy Dywity z dnia 01 grudnia 2009 r.	M.P.Z.P, wsi Bukwałd, gmina Dywity	Dz. U. Woj. Warmińsko-Mazurskiego Nr 196, poz. 2739 z dnia 23 grudnia 2009 r.
28.	Uchwała Nr XXXIV/287/09 Rady Gminy Dywity z dnia 21 grudnia 2009 r.	M.P.Z.P. w obrębie geodezyjnym Dywity, dla terenu obejmującego obszar pomiędzy drogą powiatową Nr 1430 Dywity - Różnowo wzdłuż granic obrębu geodezyjnego Dywity - Różnowo	Dz. U. Woj. Warmińsko-Mazurskiego Nr 9, poz. 267 z dnia 22 stycznia 2010 r.

PRZEKAZANO PRZEWODNICZĄCYM
 ZA ZGODY GMINY
 Saliński
 Dywity

		włączając od strony południowej drogę gminną o nr ewidencyjnym 300 obręb Dywity do zabudowań wsi Dywity przy ul. Jana Pawła II.	
29.	<u>Uchwała Nr XXXIV/286/09</u> <u>Rady Gminy Dywity</u> <u>z dnia 21 grudnia 2009 r.</u>	M.P.Z.P. w obrębie geodezyjnym Różnowo w rozwidleniu dróg powiatowych Różnowo - Rozgity i Różnowo - Dywity w części dotyczącej terenu oznaczonego symbolem 1 UT	Dz. U. Woj. Warmińsko-Mazurskiego Nr 9, poz. 266 z dnia 22 stycznia 2010 r.
30.	<u>Uchwała Nr XXXII/268/09</u> <u>Rady Gminy Dywity</u> <u>z dnia 5 listopada 2009 r.</u>	M.P.Z.P. zabudowy mieszkaniowej jednorodzinnej i usługowej w obrębie geodezyjnym Ługwałd	Dz. U. Woj. Warmińsko-Mazurskiego Nr 12, poz. 328 z dnia 5 lutego 2010 r.
31.	<u>Uchwała Nr XXXIV/285/09</u> <u>Rady Gminy Dywity</u> <u>z dnia 21 grudnia 2009 r.</u>	Zmiana miejscowego planu zagospodarowania przestrzennego zabudowy mieszkaniowej, jednorodzinnej w obrębie geodezyjnym Dywity w rozwidleniu drogi do Brąswałdu a ul. Słoneczną w Dywitach.	Dz. U. Woj. Warmińsko-Mazurskiego Nr 12, poz. 342 z dnia 5 lutego 2010 r.
32.	<u>Uchwała Nr XLIII/343/10</u> <u>Rady Gminy Dywity</u> <u>z dnia 14 września 2010 r.</u>	M.P.Z.P. dla części terenu Warmińskiego Obszaru Turystycznego w obrębie geodezyjnym Frączki, gmina Dywity.	Dz. U. Woj. Warmińsko-Mazurskiego Nr 201, poz. 2593 z dnia 13 grudnia 2010 r.
33.	<u>Uchwała Nr XVII/103/12</u> <u>Rady Gminy Dywity</u> <u>z dnia 23 lutego 2012 r.</u>	M.P.Z.P. zabudowy mieszkaniowej jednorodzinnej w obrębie geodezyjnym Myki, od drogi gminnej w kierunku północnym	Dz. U. Woj. Warmińsko-Mazurskiego z dnia 25 kwietnia 2012 r. poz. 1364.
34.	<u>Uchwała Nr XIV/83/11</u> <u>Rady Gminy Dywity</u> <u>z dnia 30 listopada 2011 r.</u>	M.P.Z.P. terenu w bezpośrednim sąsiedztwie wsi Dywity w obrębach geodezyjnych Dywity i Ługwałd	Dz. U. Woj. Warmińsko-Mazurskiego z dnia 25 kwietnia 2012 r. poz. 1363.

ZA ZGODNOŚCIĄ DOKONAŁEM
 Sabina Rola
 Świadek

35.	Uchwała Nr XXI/133/12 Rady Gminy Dywity z dnia 18 września 2012 r.	Zmiana części miejscowego planu zagospodarowania przestrzennego zabudowy mieszkaniowej jednorodzinnej z niezbędnymi usługami w obrębie geodezyjnym Dywity pomiędzy ulicą Polną, Grzybową i Olsztyńską	Dz. U. Woj. Warmińsko-Mazurskiego z dnia 31 października 2012 r. poz. 2888
36.	Uchwała Nr XXI/135/12 Rady gminy Dywity z dnia 18 września 2012 r.	M.P.Z.P. zabudowy mieszkaniowej, usługowej i infrastruktury technicznej w obrębach geodezyjnych Kieźliny i Myki, gmina Dywity	Dz. U. Woj. Warmińsko-Mazurskiego z dnia 13 listopada 2012 r. poz. 3026
37.	Uchwała Nr XXIII/150/12 Rady Gminy Dywity z dnia 21 listopada 2012 r.	Zmiana miejscowego planu zagospodarowania przestrzennego dla działek nr 158/1, częściowo nr 89/88 położonych w obrębie geodezyjnym Różnowo, gm. Dywity	Dz. U. Woj. Warmińsko-Mazurskiego z dnia 16 stycznia 2013 r. poz. 289
38.	Uchwała Nr XXIII/149/12 Rady Gminy Dywity z dnia 21 listopada 2012 r.	Zmiana miejscowego planu zagospodarowania przestrzennego wsi Bukwałd, gm. Dywity	Dz. U. Woj. Warmińsko-Mazurskiego z dnia 16 stycznia 2013 r. poz. 287
39.	Uchwała Nr XXIX/198/13 Rady Gminy Dywity z dnia 21 maja 2013 r.	M.P.Z.P. dla obszaru funkcjonalnego „B” w obrębie Zalbki, gmina Dywity	Dz. U. Woj. Warmińsko-Mazurskiego z dnia 4 lipca 2013 r. poz. 2214
40.	Uchwała Nr XXXII/216/13 Rady Gminy Dywity z dnia 29 sierpnia 2013 r.	Zmiana miejscowego planu zagospodarowania przestrzennego dla części terenu Warmińskiego Obszaru Turystycznego w obrębie geodezyjnym Frączki, gmina Dywity	Dz. U. Woj. Warmińsko-Mazurskiego z dnia 17 września 2013 r., poz.2680
41.	Uchwała Nr XXXIII/227/13 Rady Gminy Dywity z dnia 30 września 2013 r.	Zmiana części miejscowego planu zagospodarowania przestrzennego w obrębie geodezyjnym Dywity, dla terenu obejmującego obszar pomiędzy drogą powiatową Nr	Dz. U. Woj. Warmińsko-Mazurskiego z dnia 14 listopada 2013 r., poz. 3089

PRZE
ZA ZGODNOŚĆ
GMINY
Sabina
Świątek

		1430 N Dywity – Różnowo, wzdłuż granic obrębu geodezyjnego Dywity – Różnowo, włączając od strony południowej drogę o numerze ew. 300 obr. Dywity do zabudowań wsi Dywity przy ulicy Jana Pawła II	
42.	<u>Uchwała Nr XXXIII/228/13</u> <u>Rady Gminy Dywity</u> <u>z dnia 30 września 2013 r.</u>	Zmiana części miejscowego planu zagospodarowania przestrzennego zabudowy mieszkaniowej w obrębie geodezyjnym Różnowo, gmina Dywity	Dz. U. Woj. Warmińsko- Mazurskiego z dnia 14 listopada 2013 r., poz. 3090
43.	<u>Uchwała Nr XXXIII/230/13</u> <u>Rady Gminy Dywity</u> <u>z dnia 30 września 2013 r.</u>	Zmiana miejscowego planu zagospodarowania przestrzennego zatytułowanego „Zmiany miejscowego planu zagospodarowania przestrzennego gminy Dywity w obrębie geodezyjnym Bukwałd”	Dz. U. Woj. Warmińsko- Mazurskiego z dnia 14 listopada 2013 r., poz. 3091
44.	<u>Uchwała Nr XXXIII/229/13</u> <u>Rady gminy Dywity</u> <u>z dnia 30 września 2013 r.</u>	Zmiana części miejscowego planu zagospodarowania przestrzennego zabudowy jednorodzinnej w obrębach geodezyjnych Kieźliny i Myki, gmina Dywity	Dz. U. Woj. Warmińsko- Mazurskiego z dnia 15 listopada 2013 r., poz. 3104
45.	<u>Uchwała Nr XLI/290/14</u> <u>Rady Gminy Dywity</u> <u>z dnia 30 kwietnia 2014 r.</u>	Zmiana części miejscowego planu zagospodarowania przestrzennego terenu budownictwa jednorodzinnego w obrębie geodezyjnym Różnowo, gmina Dywity	Dz. U. Woj. Warmińsko- Mazurskiego z dnia 8 lipca 2014 r., poz. 2477
46.	<u>Uchwała Nr XXXIX/263/14</u> <u>Rady Gminy Dywity</u> <u>z dnia 19 lutego 2014 r.</u>	Zmiana miejscowego planu zagospodarowania przestrzennego terenu zabudowy mieszkaniowej w obrębie Dywity, gmina Dywity.	Dz. U. Woj. Warmińsko- Mazurskiego z dnia 24 marca 2014 r., poz. 1282

PRZEJĘTO Z ORYGINAŁEM
ZAGRODZENIE
Saliha Robak
kwiecień 2014

47.	Uchwała Nr XLIII/306/14 Rady Gminy Dywity z dnia 25 sierpnia 2014 r.	M.P.Z.P. terenu obejmującego obszar na wschód od drogi krajowej nr 51 w obrębach geodezyjnych Spręcowo i Sętał gmina Dywity	Dz. U. Woj. Warmińsko- Mazurskiego z dnia 7 października 2014 r., poz. 3167
48.	Uchwała Nr XLIII/307/14 Rady Gminy Dywity z dnia 25 sierpnia 2014 r.	Zmiana miejscowego planu zagospodarowania przestrzennego terenu w obrębie Dywity nad jeziorem Dywity, gmina Dywity	Dz. U. Woj. Warmińsko- Mazurskiego z dnia 7 października 2014 r., poz. 3168
49.	Uchwała Nr XLIII/308/14 Rady Gminy Dywity z dnia 25 sierpnia 2014 r.	M.P.Z.P. terenu obejmującego drogę Różnowo – Dąbrówka Wielka.	Dz. U. Woj. Warmińsko- Mazurskiego z dnia 7 października 2014 r., poz. 3169
50.	Uchwała Nr XLIV/316/14 Rady Gminy Dywity z dnia 25 września 2014 r.	M.P.Z.P. terenu pod trasę przebiegu dwutorowej linii elektroenergetycznej 400 kV przez gminę Dywity	Dz. U. Woj. Warmińsko- Mazurskiego z dnia 28 października 2014 r., poz. 3373
51.	Uchwała Nr XLV/321/14 Rady Gminy Dywity z dnia 30 października 2014 r.	M.P.Z.P. „Centrum Dywit”.	Dz. U. Woj. Warmińsko- Mazurskiego z dnia 15 grudnia 2014 r., poz. 4110
52.	Uchwała Nr VI/28/15 Rady Gminy Dywity z dnia 12 marca 2015 r.	Zmiana miejscowego planu zagospodarowania przestrzennego terenu działek nr 750/14 i 750/2 w obrębie Dywity w części oznaczonej na rysunku planu symbolami 1.KDL oraz KDW	Dz. U. Woj. Warmińsko- Mazurskiego z dnia 13 kwietnia 2015 r., poz. 1426
53.	Uchwała Nr VI/27/15 Rady Gminy Dywity z dnia 12 marca 2015 r.	Miejscowy plan zagospodarowania przestrzennego tereny w obrębie Dywity nad jeziorem Dywity	Dz. Urz. Woj. Warmińsko - Mazurskiego z dnia 13 kwietnia 2015 r., poz. 1425
54.	Uchwała Nr VI/29/15 Rady Gminy Dywity z dnia 12 marca 2015 r.	Miejscowy plan zagospodarowania terenu działek nr 800, 801, 802 oraz cz. dz. 818/1 w obrębie Dywity	Dz. Urz. Woj. Warmińsko - Mazurskiego z dnia 13 kwietnia 2015 r., poz. 1427
55.	Uchwała Nr VIII/47/15	Miejscowy plan zagospodarowania	Dz. Urz. Woj. Warmińsko - Mazurskiego

Dywity Gmina

	<u>Rady Gminy Dywity</u> z dnia 30 kwietnia 2015 r.	przestrzennego terenu przyległego do cmentarza komunalnego w gminie Dywity	Mazurskiego z dnia 25 czerwca 2015r, poz. 2246
56.	<u>Uchwała Nr XI/67/15</u> <u>Rady Gminy Dywity</u> z dnia 31.08. 2015 r.	Miejscowy plan zagospodarowania przestrzennego pod usługi oświaty i tereny sportu w Różnowie	Dz. Urz. Woj. Warmińsko - Mazurskiego z dnia 15 października 2015 r., poz.3619
57.	<u>Uchwała Nr XIII/84/15</u> <u>Rady Gminy Dywity</u> z dnia 20.10.2015 r.	Zmiana Miejscowego planu zagospodarowania przestrzennego zabudowy mieszkaniowej jednorodzinnej i usługowej w obrębie geodezyjnym Ługwałd	Dz. Urz. Woj. Warmińsko - Mazurskiego z dnia 18 grudnia 2015 r., poz. 5087
58.	<u>Uchwała Nr XVII/114/16</u> <u>Rady Gminy Dywity</u> z dnia 23 lutego 2016 r.	Opracowanie miejscowego planu zagospodarowania przestrzennego terenu położonej przy drodze powiatowej Nr 1430 w obrębie geodezyjnym Różnowo, gmina Dywity	Dz. Urz. Woj. Warmińsko - Mazurskiego z dnia 19 kwietnia 2016 r., poz. 1770

Prawo stanowi, że w stosunku do obiektów budowlanych i obszarów niewpisanych do rejestru zabytków, ale ujętych w ewidencji zabytków, pozwolenie na budowę lub rozbiórkę obiektu budowlanego wydaje właściwy organ w uzgodnieniu z wojewódzkim konserwatorem zabytków. Organ konserwatorski w postępowaniu prowadzonym na podstawie art. 39 ust. 3 Ustawy z dnia 7 lipca 1994 r. – Prawo budowlane wypowiada się w zakresie swojej właściwości na temat przedstawionego projektu budowlanego i wpływu zamierzenia inwestycyjnego na chronione właściwości obszaru/obiektu, które zakwalifikowały go do ewidencji zabytków, analizując konkretne rozwiązania projektowe. W stosunku do zamierzeń, które wymagają jedynie zgłoszenia zgodnie z art. 30 ust. 7 Ustawy z dnia 7 lipca 1994 r. – Prawo budowlane, właściwy organ może nałożyć w drodze decyzji obowiązek uzyskania pozwolenia na wykonanie określonego obiektu lub robót budowlanych objętych obowiązkiem zgłoszenia, jeżeli ich realizacja może naruszać ustalenia miejscowego planu zagospodarowania przestrzennego lub spowodować m.in. pogorszenie stanu środowiska lub stanu zachowania zabytku. Uzgodnienia projektów budowlanych obiektów realizowanych w strefie A pełnej ochrony konserwatorskiej, w przypadku inwestycji dotyczącej obiektu lub obszaru, który

PRZEKAZAŁAM
ZA ZGODNOŚCIĄ
Sabina Tobak
Asiada CZP

nie jest ujęty w gminnej ewidencji zabytków, a przepisy planu miejscowego nadal nakładają obowiązek uzyskania uzgodnienia konserwatorskiego, wojewódzki konserwator zabytków może zająć stanowisko w drodze pisma urzędowego na wniosek inwestora, np. wg art. 32 ust 1 pkt 2 ustawy – Prawo budowlane.

PRZEKOPNOŚĆ Z ORYGINAŁEM
RZEWODNICZ
RADY GMINY
Świdnica
Sławomir Ródek

7. CHARAKTERYSTYKA ZASOBÓW I ANALIZA STANU DZIEDZICTWA KULTUROWEGO I KRAJOBRAZU KULTUROWEGO GMINY DYWITY

7.1. Zwięzła charakterystyka dziedzictwa kulturowego gminy na tle zarysu historii obszaru gminy

Najstarszymi śladami działalności człowieka w Polsce północno-wschodniej są narzędzia z kości, rogów renifera oraz z krzemienia, wydobywane z warstw piasku lub torfów nadrzecznych i najeziornych. Są to pozostałości po niewielkich liczebnie grupach koczowników – łowców i zbieraczy, eksploatujących zasoby tundry porastającej wówczas te tereny, w nieznacznym jedynie sposób wpływając na jej kondycję. Około 10.000 lat temu klimat stopniowo ocieplił się, wpływając na zmianę szaty roślinnej. Miejsce tundry zajęła tajga, z charakterystyczną dla niej roślinnością i światem zwierzęcym. Grupy ludzkie, pomimo nadal koczowniczego trybu życia, wznosiły niewielkie, krótkotrwałe obozowiska nad brzegami rzek oraz powstającymi wówczas jeziorami. Szczególne znaczenia nabrały wówczas tereny wzdłuż rzeki Łyny, chętnie wykorzystywane przez ówczesnych mieszkańców.

W połowie pierwszego tysiąclecia p.n.e. na obszar dzisiejszych Warmii, w tym teren dzisiejszej gminy Dywity przybyła ludność utożsamiana z Bałtami, której kulturę określano mianem kurhanów zachodniobałtyjskich. Ludność ta zakładała osiedla obronne na sztucznie wnoszonych wypsach jeziornych lub obronne grody na wzgórzach. Zmarłych członków społeczności grzebano spalonych, w glinianych naczyniach zwanych urnami, ustawianych w kamiennych skrzyniach przykrytych kurhanami.

Około przełomu er rozpoczął się tak zwany złoty wiek. W dalszym ciągu tereny te były domeną ludów zachodniobałtyjskich. Dzięki kontaktom z terenami Cesarstwa Rzymskiego, zainteresowanego wymianą handlową z terenami półwyspu Bałtyku, zasadniczo zmieniła się kultura materialna tej ludności. To, co jest odkrywane przez archeologów w większym stopniu nawiązuje do kultury środkowej i południowo-zachodniej Europy, niż do prowincji wschodnich kontynentu.

W okresie wczesnego średniowiecza teren dzisiejszej gminy Dywity był zamieszkiwany przez Prusów. Byli to potomkowie ludności zachodniobałtyjskiej, zasiedlającej te tereny od V w. p.n.e. Struktura osadnicza opierała się wówczas o system obronnych grodów, otoczonych osadami otwartymi. Prawdopodobnie był to początek organizacji społecznej, z dominującą rolą rodów zajmujących warowne grody i kontrolowane ziemie. Grupy te jednoczyły się na czas wypraw łupieżczych na teren sąsiadów: Polaków, Litwinów czy Rusinów. Nie zdołali jednak wypracować

Rev. O...
ZASOBY DZIEDZICTWA
Sabina K...
SWIATCZA

jednolitej organizacji terytorialnej. Toczyły one lokalne wojny, jednak ostateczny cios zadały im wojska Zakonu Szpitala Najświętszej Marii Panny Domu Niemieckiego w Jerozolimie sprzymierzone z siłami księcia mazowieckiego. W 1277 r. miała miejsce bitwa pomiędzy Jaćwingami a Krzyżakami nad jeziorem Skomętno koło Ełku. Kilka lat później, krzyżacki kronikarz Piotr z Dusburga odnotował „koniec wojny w Prusach”.

Pierwszą wzmiankę o Dywitach podaje dokument z 15 VII 1354 roku. Lokację Dywity otrzymały 5 X 1366r. z rąk Kapituły Warmińskiej, która równocześnie wyposażyła kościół parafialny. Pierwszy kościół gotycki poświęcony św. Apostołom Szymonowi i Tadeuszowi został wzniesiony prawdopodobnie jeszcze w XIV w. Wieża została postawiona na przełomie wieków XV i XVI. W 1893 rozebrano kościół pozostawiając wieżę. Wybudowano nowy i konsekrowano go 25 X 1897 r. Budowniczym nowego kościoła był ks. Józef Rapierski, który wyposażył także jego wnętrze. Neogotycki ołtarze, figury apostołów, konfesjonał i chór wykonały zakłady sznycerskie z Królewca. Szkoła wrocławska wykonała witraże, a szkoła śląska obrazy drogi krzyżowej i obrazy bocznych ołtarzy.



Kościół w Dywitach. Fot. M. Karczewski

W 1466 roku zawarto pokój toruński, na którego mocy Warmia jako księstwo biskupie została włączona do Królestwa Polskiego i cieszyła się dużą autonomią aż do 1772 roku. Wtedy to w wyniku pierwszego rozbioru Polski Dywity wraz z Warmią znalazło się pod

PRZEDKÓŁKĄ
ZA ZGODNĄ
RĄDĄ GŁÓWNY
Sah
Świadek
Kobak

całkowitym panowaniem państwa pruskiego, stając się częścią prowincji Prus Wschodnich (w 1772 roku utworzono dwie nowe prowincje: obok wspomnianych Prus Wschodnich powstały jeszcze Prusy Zachodnie). Po I wojnie światowej Prusy Wschodnie wraz z Elblągiem i Powiślem pozostały w państwie niemieckim.

Na współczesnym kształcie i wyglądzie miejscowości terenu gminy Dywity swoje piętno odcisnęło ustawodawstwo z drugiej połowy XIX i początków XX wieku. Było ono związane przede wszystkim z ochroną przeciwpożarową, która to zakazywała stawiania nietrwałych budynków (w ustawie z 1866 roku zawarto zapis zakazujący pokrywania dachów słomą).

Połowa XIX wieku to także okres intensywnego zagospodarowywania i przebudowy okolicznych wsi. Taki stan rzeczy sprawił, że krajobraz wsi zaczął się przeistaczać. Zaczęły w nim dominować domy wznoszone z czerwonej cegły, kryte na ogół czerwoną ceramiczną dachówką. W tym miejscu należy podkreślić, iż mimo wypierania zabudowy drewnianej przez murowaną nie burzyła ona starego układu przestrzennego.

Na początku maja 1945 roku w okolice Dywit zaczęli przybywać nowi osadnicy. Repatrianci z Wołynia zasiedlili opuszczone gospodarstwa. Kolejną grupę nowych mieszkańców gminy stanowili przesiedleńcy z Kurpiowszczyzny, Mazowsza, Wileńszczyzny po części z Polesia i północnego Wołynia. Wśród tej grupy byli także Ukraińcy z Akcji „Wisła”. Pod koniec maja 1945 roku władza administracyjna sprawowana dotychczas przez władze sowieckie została przekazana władzom polskim.

Krajobraz kulturowy

Krajobraz wiejski woj. warmińsko-mazurskiego jest określony przez historyczne formy osadnicze. Pierwotna struktura, związana z pruską organizacją plemienną została w znacznej części zatarta. Zachowana do dnia dzisiejszego sieć osadnicza oraz jej formy przestrzenne ukształtowane zostały w okresie planowej i systematycznej akcji kolonizacyjnej, prowadzonej najpierw przez państwo krzyżackie, później pruskie. Podstawowe, historyczne typy rozplanowania wsi, jakie występują w regionie to owalnica i ulicówka. We wsiach założonych na planie owalnicy zabudowa usytuowana jest wzdłuż dwóch, łączących się przy wjeździe i wyjeździe dróg opasujących owalny, pierwotnie pusty plac. W przypadku ulicówki

PRZEWODNICZĄCY GMINAŁEM
RZĄDOWY
SABINA RYBICKA
ŚWIĄTOSZCZĘĆ

zabudowa ciągnie się wzdłuż drogi wiejskiej, po obu jej stronach. W okresie średniowiecza wsie lokowano tu najczęściej na planie owalnicy, znacznie rzadziej na planie ulicówki.

Zarówno ulicówki, jak i owalnice rozrastały się i przekształcały w ciągu wieków. W ten sposób powstały wielodrożnice – wsie, w których pierwotny układ został wzbogacony o szereg poprzecznych dróg czy rozwidleń. Jednak najpoważniejsze zmiany w krajobrazie osadniczym Warmii zaszły w wieku XIX. Było to związane z reformami agrarnymi z pierwszej połowy tego stulecia, uwłaszczeniem chłopów i separacją gruntów oraz parcelacją majątków ziemskich. W toku tych procesów część gospodarstw przeniosła się poza obszar zwartej zabudowy, tworząc tak zwane kolonie, znajdujące się w większym lub mniejszym oddaleniu od wsi. Ponadto w krajobrazie rolniczym pojawiły się nowe jednostki osadnicze, jakimi były osiedla zakładane na początku XX w. na terenach poparcelacyjnych. Nowym elementem były też osiedla domów przeznaczone dla pracowników niewielkich zakładów produkcyjnych (cegielnie, tartaki), względnie wznoszone w ramach realizacji programu taniego budownictwa mieszkaniowego, promowanego przez państwo. Były to zwarte i regularne układy, świadomie kształtowane jednostki przestrzenne.

Zabudowa wiejska w woj. warmińsko-mazurskim jest drewniana i murowana, z przewagą tej ostatniej. Już na początku XX w. typowym elementem wiejskiej zabudowy stał się murowany budynek mieszkalny, z murowanymi lub drewniano-murowanymi zabudowaniami gospodarczymi. W przypadku zabudowy drewnianej najbardziej powszechna była konstrukcja zrębowa. Budynki murowane można podzielić na dwa ogólne typy: budynki tynkowane oraz budynki wznoszone z czerwonej, licowej cegły. Te ostatnie stały się charakterystycznym elementem pejzażu Warmii i Mazur. Istotnym elementem zespołów ruralistycznych są obiekty kultu, do których obok świątyń należą kapliczki i krzyże przydrożne, występujące zasadniczo tylko na obszarze historycznej Warmii. Do tej pory nie wykonano pełnej inwentaryzacji kapliczek i krzyży warmińskich. Występują one niemal w każdej wsi warmińskiej, często w liczbie 2-5. Na całej Warmii jest ich ok. 1500 (w gorszym lub lepszym stanie zachowania), natomiast liczba krzyży nie została oszacowana. Równie istotnym i powszechnym w całym regionie elementem krajobrazu wiejskiego są pomniki upamiętniające mieszkańców parafii poległych w czasie I wojny światowej, wykonywane w formie tablic, kamieni czy większych form przestrzennych, najczęściej obsadzone szlachetnymi gatunkami drzew. Ważnym elementem zabudowy wsi są obiekty o funkcjach publicznych lub usługowych, zazwyczaj wyróżniające się formą oraz sposobem zagospodarowania otoczenia. Należą do nich przede wszystkim plebanie, poczty, karczmy, zajazdy, kuźnie, szkoły, dróżniczówki, remizy strażackie i posterunki graniczne. Większość tych obiektów – wyłączając plebanie i niektóre budynki szkolne – straciła swoje historyczne funkcje. Adaptacja budynków do nowych potrzeb pociągnęła za sobą daleko idące przekształcenia formy, czasami prowadzące do

RAJONOWY URZĄD OŚWIĘCIM
ZARZĄDZAJĄCY
Sabina Kozłowska
AUTENTYCZNY

całkowitego zatarcia pierwotnego kształtu i funkcji. Niektóre, nieużytkowane, zginęły całkowicie z pejzażu wsi.

Elementem kształtującym krajobraz wiejski jest sieć drogowa, kolejowa oraz infrastruktura gospodarczo-przemysłowa. Historyczna sieć dróg, w swoim zasadniczym zrębie została ukształtowana w czasach średniowiecza. Od XVIII w. drogi w Prusach obsadzone były drzewami. W XIX w. wytyczając i budując nowe drogi, wzorem starych obsadzano je drzewami. W ten sposób powstała charakterystyczna dla krajobrazu Warmii i Mazur sieć alei przydrożnych, stanowiąca jeden z wyróżników regionu. Sieci drogowej towarzyszyła odpowiednio zorganizowana infrastruktura, wiadukty i mosty często, drogowskazy tj. wysokie ciosane kamienie na rozstajach dróg, rzędy ciosanych kamieni na poboczach dróg

Zabytki archeologiczne

Zabytek archeologiczny to „zabytek nieruchomy będący powierzchnią, podziemną lub podwodną pozostałością egzystencji i działalności człowieka, złożoną z nawarstwień kulturowych i znajdujących się w nich wytworów bądź ich śladów albo zabytek ruchomy, będący tym wytworem”.

Podziału zabytków archeologicznych (stanowisk archeologicznych) można dokonywać stosując różne kryteria, takie jak chronologia bądź funkcja. Z uwagi na problemy ochrony konserwatorskiej oraz wszelkiego rodzaju zagrożenia należy stosować podział na:

- stanowiska płaskie (cmentarzyska, osady, obozowiska) – jest to najtrudniejsza grupa stanowisk jeżeli chodzi o ich ochronę z uwagi chociażby na miejsce ich występowania – przeważnie na obszarach podlegających różnym działaniom inwestycyjnym oraz działalności rolniczej;
- stanowiska o własnej formie terenowej (grodziska, strażnice, wały, kurhany, kopce). Są one przeważnie dobrze widoczne w terenie i znane lokalnym społecznościom. Mimo to również ten rodzaj stanowisk podlega działaniom destrukcyjnym;
- nawarstwienia kulturowe w obrębie starych miast – na terenie województwa warmińsko-mazurskiego zostały wpisane do rejestru zabytków nawarstwienia z 29 historycznych miast;
- stanowiska nawodne i podwodne. Ich specyfika, jak sama nazwa wskazuje, wynika przede wszystkim z miejsca występowania. Chodzi tu o stanowiska nawodne, będące efektem działalności osadniczej kultury kurhanów zachodniobałtyjskich i tworzone w obrębie jezior na tzw. „sztucznych wyspach”, a także relikty wszelkich mostów, grobli, przyczółków i innych pozostałości działalności człowieka, które w chwili obecnej zalegają w obrębie zbiorników wodnych.

Województwo warmińsko-mazurskie, jeżeli chodzi o formy zagrożenia jak też ich intensyfikację, nie odbiega w sposób zasadniczy od innych regionów. Oprócz naturalnej erozji podłoża glebowego, będącej czynnikiem praktycznie niezależnym od człowieka, występują zagrożenia, których człowiek jest głównym inicjatorem i jednocześnie sprawcą, a do których z pewnością należą: erozja i niszczenie stanowisk na skutek głębokiej orki na terenach rolniczych;

działania inwestycyjne związane z budową i rozbudową współczesnej infrastruktury (systematyczne poszerzanie zabudowy zarówno w obrębie przestrzeni miejskich, jak też i wiejskich, budowa i modernizacja dróg, rozwój przemysłu i turystyki); coraz intensywniejszy i zakrojony na szeroką skalę proces poszukiwań amatorskich, często o charakterze komercyjnym i kolekcjonerskim, powodujący w wielu wypadkach całkowite zniszczenia stanowisk do tej pory niezagrożonych; coraz intensywniejsza eksploatacja surowców naturalnych (żwiru, piasku, itp.), w niektórych przypadkach przebiegająca w sposób nielegalny.



Wał grodziska w Barkwedzie. Fot. M. Karczewski

Architektura sakralna

Architektura sakralna tworzy wyraźną i odrębną grupę zabytków województwa warmińsko-mazurskiego. Wyróżnikiem regionu jest murowana, wzniesiona z czerwonej cegły licowej świątynia, o rodowodzie gotyckim lub cechach neogotyckich. Elementy sakralne krajobrazu: kościoły oraz kapliczki przydrożne są największym atutem gminy Dywity. Szczególnie te ostatnie są charakterystycznym elementem krajobrazu warmińskiego, elementem będącym widocznym „znakiem rozpoznawczym” i symbolizującym granice Warmii. Niegdyś budowano je głównie z inicjatywy świeckiej, mogła być to inicjatywa gospodarza lub całej wsi. Kapliczki i krzyże powstawały jako wota dziękczynne, pokutne, bądź intencyjne. Niektóre z nich stawiano w miejscach, gdzie nie było kościołów i umieszczano w nich dzwon, który nie tylko zwoływał ludność na nabożeństwa, czy informował o śmierci kogoś z mieszkańców wsi, ale też alarmował o pożarach i innych, ważnych

dla mieszkańców wydarzeniach. Z uwagi na swoją architekturę stanowią niewątpliwe dzieła sztuki, a ludność wiejska nadal otacza je wielkim szacunkiem i opieką. Większość z nich pochodzi z przełomu XIX i XX wieku. Wiele z istniejących kapliczek wpisanych jest na listę zabytków i stanowią wspólne dziedzictwo kulturowe wszystkich mieszkańców Warmii. W ramach programu „Ratujmy warmińskie kapliczki” powstał pomysł, mający na celu, obok zapewnienia pracy dla miejscowej ludności przy renowacji kapliczek, obudzenie wśród Warmiaków przywiązania do miniaturowych obiektów sakralnych. Opieka nad kapliczkami dowodzi szacunku mieszkańców dla historii Warmii oraz wzrastającej świadomości i wrażliwości na dziedzictwo kulturowe.



Brąswałd, kapliczka przydrożna z 1786 r. Fot. M. Karczewski

Założenia dworsko-folwarczne

Istotnym elementem krajobrazu kulturowego Warmii są pałace i dwory oraz towarzyszące im zespoły folwarczne. Niestety zarówno przemiany historyczne, jak i rabunkowa eksploatacja, sprawiły, iż większość z nich znajduje się obecnie w stanie niemal zupełnej ruiny. Wyjątkowymi są sytuacje, że dzięki determinacji prywatnych właścicieli i ogromnym nakładom finansowym, część dworków i pałacyków została odrestaurowana.

ZA ZGODNOŚĆ Z PRZEWIDANĄ
SARNA ROBERT
Świadcze



Spręcowo, dwór w zespole dworsko-folwarcznym. Fot. M. Karczewski

Dziedzictwo niematerialne

Ratyfikowanie Konwencji UNESCO z 2003 roku o ochronie niematerialnego dziedzictwa kulturowego to kluczowy akt prawa międzynarodowego, na jakim można oprzeć budowę systemu ochrony dziedzictwa niematerialnego w naszym kraju. Od 16 sierpnia 2011 roku konwencja stanowi źródło prawa powszechnie obowiązującego w Rzeczypospolitej Polskiej. Tym samym jej postanowienia i dyspozycje wzmacniają istniejący system ochrony prawnej dziedzictwa kulturowego w prawnym porządku Rzeczypospolitej Polskiej. Dziedzictwo kulturowe, powinno być postrzegane przez samorząd województwa jako czynnik procesów integracyjnych w regionie. Ulotne, niematerialne dziedzictwo kulturowe wymaga bowiem szczególnej ochrony. Włączenie konwencji z 2003 roku do krajowego porządku prawnego, zachowując generalnie istniejący system ochrony, rozszerzyło znaczenie pojęcia „dziedzictwo kulturalne” czy „kulturowe” o całą grupę zjawisk dziedzictwa duchowego, „niedotykalnego, które przyjęliśmy w języku polskim nazywać „niematerialnym”, a wyrażać się one mają w praktykach, zwyczajach, wyobrażeniach różnych formach wyrazu, w wiedzy, umiejętnościach, instrumentach, przedmiotach, artefaktach czy przestrzeniach kulturowych gdy w społecznościach lokalnych, wspólnotach uznawane są za przekazywane z pokolenia na pokolenie dziedzictwo. Te zjawiska dziedzictwa niematerialnego dotyczą tradycji, przekazów ustnych (język jako nośnik), sztuk, widowisk, spektakli, zwyczajów, rytuałów, misterii, obrzędów religijnych, rzemiosła tradycyjnego.

Wydarzenia II wojny światowej stały się przyczyną wymiany ludności. Obecnie brak jest zwartych grup dawnych mieszkańców, którzy by mogli przedłużyć dawną bogatą kulturę

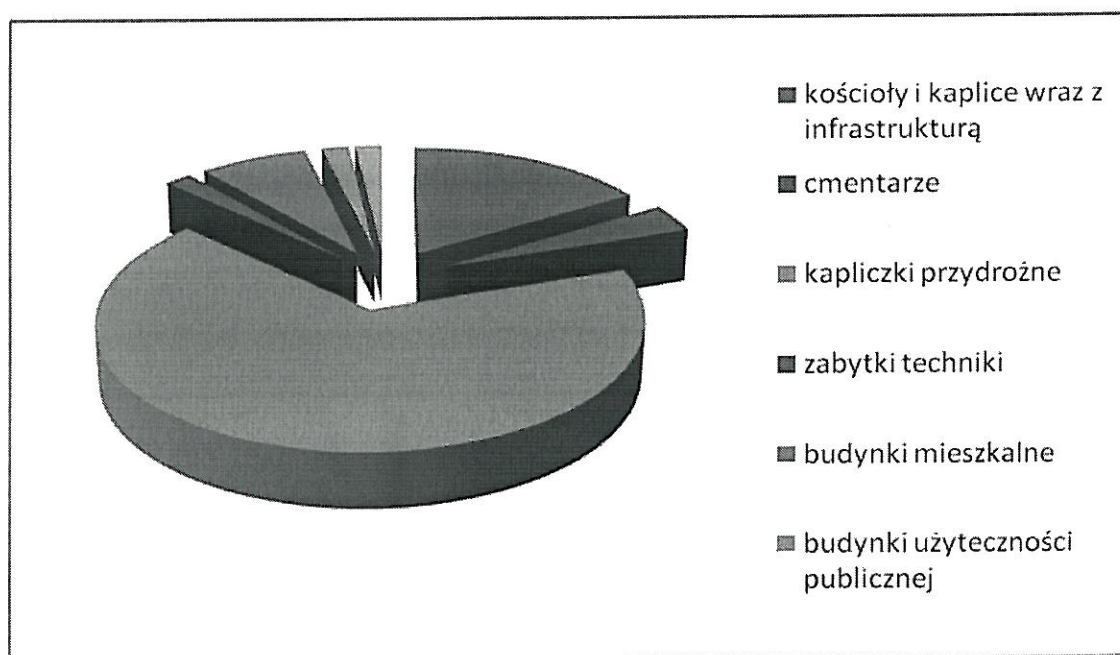
niematerialną. Na ich miejsce napłynęli mieszkańcy Kresów Wschodnich, przede wszystkim z terenów Wileńszczyzny i Grodzieńszczyzny. Południową część regionu w zwartych grupach zasiedlili mieszkańcy sąsiednich Kurpiów oraz północnego Mazowsza. W wyniku Akcji Wisła, przede wszystkim północnej części regionu, zasiedliła ludność ukraińska, która została zmuszona do opuszczenia Polski południowo-wschodniej. Osiedleńcy przenieśli na Warmię i Mazury swoje zwyczaje i tradycje, które kultywują w ramach działalności różnego typu stowarzyszeń nieformalnych oraz organizacji pozarządowych.

Zabytki objęte ochroną na terenie gminy Dywity

Na terenie gminy Dywity znajduje się 55 obiektów zabytkowych objętych ochroną prawną wynikającą z ujęcia ich w rejestrze zabytków województwa warmińsko-mazurskiego, prowadzonym przez Warmińsko-Mazurskiego Wojewódzkiego Konserwatora Zabytków. Największą grupę stanowią obiekty sakralne, w tym kapliczki przydrożne. Są one charakterystycznym elementem krajobrazu kulturowego Warmii.

Według obowiązującej obecnie doktryny konserwatorskiej obiekty zabytkowe nie podlegają wartościowaniu. Wszystkie zabytki objęte ochroną prawną poprzez wpis do rejestru zabytków województwa warmińsko-mazurskiego podlegają takim samym standardom ochrony prawnej.

Wykaz obiektów zabytkowych objętych ochroną prawną poprzez wpis do rejestru zabytków województwa warmińsko-mazurskiego z tereny gminy Dywity zawiera załącznik do zarządzenia wójta Gminy Dywity w sprawie przyjęcia gminnej ewidencji zabytków gminy Dywity.



Wykres 1. Gmina Dywity. Proporcje poszczególnych kategorii funkcjonalnych obiektów zabytkowych objętych ochroną prawną poprzez wpis do rejestru zabytków województwa warmińsko-mazurskiego

Źródło: opracowanie własne.

Ewidencja zabytków gminy Dywity, poza zabytkami wpisanymi do rejestru zabytków, zgodnie z art. 22 ust. 4 ustawy z dnia 23 lipca 2003 r. ustawy o ochronie zabytków i opiece nad zabytkami (tekst jednolity Dz. U. 2014.1446) obejmuje także obiekty włączone do wojewódzkiej ewidencji zabytków. W przewadze są to zabytki budownictwa murowanego w typie wiejskim (budynki mieszkalne), obiekty użyteczności publicznej oraz sakralne, głównie kapliczki przydrożne.

Gminna ewidencja zabytków stanowi zbiór otwarty. W przyszłości możliwe będzie jej uzupełnienie poprzez włączenie do niej obiektów zabytkowych wpisanych do rejestru zabytków decyzją Warmińsko-Mazurskiego Wojewódzkiego Konserwatora Zabytków lub których karty ewidencyjne zostaną włączone do wojewódzkiej ewidencji zabytków zarządzeniem Warmińsko-Mazurskiego Wojewódzkiego Konserwatora Zabytków, zgodnie z rozporządzeniem Ministra Kultury i Dziedzictwa Narodowego z dnia 26 maja 2011 r. w sprawie prowadzenia rejestru zabytków, krajowej, wojewódzkiej i gminnej ewidencji zabytków oraz krajowego wykazu zabytków skradzionych lub wywiezionych za granicę niezgodnie z prawem.

Gminna ewidencja zabytków stanowi jedną z równorzędnych podstaw do objęcia zamieszczonego w niej obiektu ochroną konserwatorską m.in. w decyzji o warunkach zabudowy. Obiekty ujęte w gminnej ewidencji zabytków podlegać będą uzgodnieniom konserwatorskim na etapie postępowania o ustalenie warunków zabudowy i na etapie pozwolenia na budowę lub rozbiórkę.

Wykaz obiektów zabytkowych ujętych w gminnej ewidencji zabytków Gminy Dywity wpisanych do rejestru zabytków województwa warmińsko-mazurskiego a ujętych w wojewódzkiej ewidencji zabytków zawiera załącznik do zarządzenia wójta Gminy Dywity w sprawie przyjęcia gminnej ewidencji zabytków gminy Dywity.

Na terenie gminy Dywity znajdują się 142 stanowiska archeologiczne, w tym cztery spośród nich objęte są ochroną prawną poprzez wpis do rejestru zabytków województwa warmińsko-mazurskiego.

Wykaz stanowisk archeologicznych ujętych w gminnej ewidencji zabytków gminy Dywity zawiera załącznik do zarządzenia wójta Gminy Dywity w sprawie przyjęcia gminnej ewidencji zabytków gminy Dywity.

PRZEWOZEM ORYGINAŁEM
RADNY
ZA ZGODNIE
GMINALNY
Sabina Kozłowska
Świadczy

8. OCENA STANU DZIEDZICTWA KULTUROWEGO GMINY DYWITY

W wyniku weryfikacji danych archiwalnych i waloryzacji zabytków nieruchomości wykonanej podczas sporządzania gminnej ewidencji zabytków, stwierdzono, iż na terenie gminy Dywity przeważają obiekty małej architektury sakralnej – kapliczki przydrożne, kościoły oraz kaplice filialne. Ochroną objęte są także wszystkie zabytkowe cmentarze, cywilne oraz wojenne z czasów I wojny światowej.

Gminna ewidencja zabytków stanowi zbiór otwarty. W przyszłości możliwe będzie jej uzupełnienie poprzez włączenie do niej obiektów zabytkowych wpisanych do rejestru zabytków decyzją Warmińsko-Mazurskiego Wojewódzkiego Konserwatora Zabytków lub których karty ewidencyjne zostaną włączone do wojewódzkiej ewidencji zabytków zarządzeniem Warmińsko-Mazurskiego Wojewódzkiego Konserwatora Zabytków, zgodnie z rozporządzeniem Ministra Kultury i Dziedzictwa Narodowego z dnia 26 maja 2011 r. w sprawie prowadzenia rejestru zabytków, krajowej, wojewódzkiej i gminnej ewidencji zabytków oraz krajowego wykazu zabytków skradzionych lub wywiezionych za granicę niezgodnie z prawem.

Gminna ewidencja zabytków stanowi jedną z równorzędnych podstaw do objęcia zamieszczonego w niej obiektu ochroną konserwatorską m.in. w decyzji o warunkach zabudowy. Obiekty ujęte w gminnej ewidencji zabytków podlegać będą uzgodnieniom konserwatorskim na etapie postępowania o ustalenie warunków zabudowy i na etapie pozwolenia na budowę lub rozbiórkę.

Obecnie znaczna część obiektów zabytkowych na terenie gminy znajduje się w stanie dobrym. W planach zagospodarowania przestrzennego zakłada się w przeważającym stopniu utrzymanie zabytkowej zabudowy. Większość obiektów zabytkowych (wpisanych do rejestru zabytków, jak również objętych gminną ewidencją zabytków) użytkowana jest zgodnie z ich pierwotnym przeznaczeniem. Dotyczy to przede wszystkim obiektów sakralnych, w przypadku których stosunkowo łatwe jest utrzymanie funkcji pierwotnych. Obiekty te są utrzymywane i na bieżąco remontowane. Istnieją jednak potrzeby ich remontowania. Domy w zabudowie miejskiej i w zagrodach wiejskich należące do osób prywatnych są w większości przypadków utrzymywane i użytkowane na cele mieszkalne. Wszystkie cmentarze dawne, cywilne są nadal użytkowane.

PRZEJAZD ORYGINAŁEM
ZA ZGODNIENIEM
RADY GMINY
Świdry
Szymon Hobak

Tabela 1. Analiza SWOT dla terenu gminy Dywity

SILNE STRONY	SŁABE STRONY
<ul style="list-style-type: none"> - atrakcyjna lokalizacja terenu gminy, na terenie o znaczących walorach przyrodniczych (jeziora, rzeki, lasy) oraz w niewielkiej odległości od stolicy regionu; - w przewadze dobrze utrzymane obiekty zabytkowe; - postrzeganie terenu gminy jako atrakcyjnego produktu turystycznego, zarówno dzięki substancji zabytkowej, jak też walorom krajobrazowym; - wykorzystanie walorów dziedzictwa kulturowego regionu w kreowaniu produktów turystycznych; - uwzględnienie zagadnień dotyczących ochrony dziedzictwa kulturowego w dokumentach strategicznych i planistycznych gminy; - pozytywne nastawienie władz gminy i regionu oraz mediów do zagadnień związanych z dziedzictwem kulturowym; - stosunkowo duża ilość obiektów wpisanych do rejestru zabytków; - funkcjonowanie gminnej ewidencji zabytków; - wyjątkowe obiekty zabytkowe charakterystyczne dla krajobrazu kulturowego Warmii – kapliczki przydrożne; - duży potencjał organizacji pozarządowych. 	<ul style="list-style-type: none"> - nowa zabudowa nienawiązująca do pierwotnego układu zabudowy (brak harmonii); - średni lub zły stan techniczny niektórych obiektów zabytkowych; - zaniedbania niektórych obiektów zabytkowych, w tym kapliczek przydrożnych; - chęć unowocześniania „za wszelką cenę”, często z użyciem nowych technologii, które burzą estetykę obiektów zabytkowych i krajobrazu (plastikowa stolarka, blachodachówka itp.); - brak środków finansowych na konserwację i rewaloryzację obiektów zabytkowych.
SZANSE	ZAGROŻENIA
<ul style="list-style-type: none"> - stała poprawa jakości środowiska naturalnego; - możliwości w pozyskiwaniu środków finansowych z różnych źródeł; - postępujący rozwój inicjatyw lokalnych organizacji pozarządowych mających w swym polu działania między innymi troskę o substancję zabytkową gminy; - upowszechnianie edukacji nastawionej na poszanowanie zabytków i ich prawidłowa ochronę i atrakcyjne przekształcenia nie 	<ul style="list-style-type: none"> - niestabilność i luki legislacyjne zarówno w sferze finansowej, jak też ochrony zasobów kulturowych; - zanikająca edukacja estetyczna na rzecz praktyczności przy zastosowaniu minimalnych nakładów finansowych; - częste jednowymiarowe postrzeganie zasobów dziedzictwa kulturowego: bądź poprzez pryzmat ich komercyjnego wykorzystania lub też jedynie jako zasobu historycznego; - wciąż niezadawalający stan usług

PRZEWODNICZĄCY
 ZA ZBUDOWANIE
 GMINY
 Sabina Rojczyk
 2018-01-18

<p>naruszające ich pierwotnego wyglądu;</p> <ul style="list-style-type: none"> - funkcjonowanie zabytków w kontekście atrakcyjnego środowiska przyrodniczego; - dobrze rozmieszczone dominanty i subdominanty w układzie przestrzennym wsi; - korzystanie z pozytywnych doświadczeń innych miast i regionów; - wykorzystanie mediów w edukacji nastawionej na ochronę zabytków i krajobrazu; - bardzo dobra dostępności komunikacyjnej terenu gminy zarówno w obrębie regionu, jak też w szerszym kontekście. 	<p>towarzyszących turystyce;</p> <ul style="list-style-type: none"> - dokonywanie podziałów i parcelacji obiektów i zespołów zabytkowych oraz ich otoczenia, uniemożliwiających korzystanie z obiektów zabytkowych; - niedostatek mechanizmów promujących działania na rzecz ochrony, konserwacji i rewaloryzacji zabytków.
--	---

Źródło: opracowanie własne

9. ZAŁOŻENIA PROGRAMOWE I ZADANIA PROGRAMU OPIEKI NAD ZABYTKAMI GMINY DYWITY

9.1 Założenia programowe programu opieki nad zabytkami gminy Dywity

W założeniach programowych i działaniach programu powinna zostać uwzględniona specyfika gminy Dywity wynikająca z jej położenia, historii, przemian społecznych i gospodarczych. Wspieranie rozwoju terenu gminy z poszanowaniem dziedzictwa kulturowego powinno być podstawą obecnych i przyszłych działań, tak aby gmina była miejscem atrakcyjnym i przyjaznym, zarówno dla mieszkańców jak i przyjezdnych.

Założeniami programu opieki nad zabytkami są:

- włączenie problemów ochrony zabytków do systemu zadań strategicznych, wynikających z koncepcji przestrzennego zagospodarowania gminy;
- uwzględnienie uwarunkowań ochrony zabytków, w tym krajobrazu kulturowego i dziedzictwa archeologicznego w powiązaniu z uwarunkowaniami dotyczącymi ochrony przyrody i równowagi ekologicznej, w planach rozwoju gminy;
- uwzględnienie w planach zagospodarowania przestrzennego problematyki historycznego sąsiedztwa i form zabudowy tradycyjnej oraz egzekwowanie nawiązania w nowych budynkach do lokalnych form i materiałów;
- uwzględnienie w planach zagospodarowania przestrzennego ochrony krajobrazu naturalnego związanego przestrzennie z założeniami urbanistycznymi i architektonicznymi wsi gminy Dywity;
- skuteczne stosowanie i wykorzystywanie form prawnej ochrony zabytków;
- wdrażanie instrumentów finansowych prowadzących do skutecznej poprawy stanu zabytków.

9.2. Cele, priorytety i działania programu opieki nad zabytkami gminy Dywity

Główne, długoterminowe cele polityki gminy Dywity, związane z ochroną zabytków to:

1. rozpoznawanie potrzeb dotyczących podejmowania działań zmierzających do zahamowania procesów degradacji zabytków i doprowadzenie do poprawy stanu ich zachowania;
2. eksponowanie zabytków oraz walorów krajobrazu kulturowego;
3. podejmowanie działań zwiększających atrakcyjność zabytków dla potrzeb społecznych, turystycznych i edukacyjnych;

4. tworzenie warunków współpracy z właścicielami zabytków dla zapewnienia ich opieki;
5. włączenie problematyki ochrony zabytków do bieżących zadań Rady Gminy Dywity;
6. uwzględnianie uwarunkowań prawnych opieki nad zabytkami.

Priorytet I	Działania
Ochrona zachowanych elementów zabytkowych układów urbanistyczno-przestrzennych	<p>A. wprowadzenie do MPZP odpowiednich zapisów dotyczących kształtowania przestrzeni i zabudowy, wypracowanych w oparciu o następujące zasady: poszanowanie pierwotnie zaprojektowanego porządku przestrzennego poprzez uwzględnienie: linii zabudowy, historycznych wysokości budynków, podziałów elewacji, formy dachów, użytych materiałów elewacyjnych i ich kolorystyki, zastosowanej stolarki okiennej i drzwiowej, form i sposobów adaptacji obiektów zabytkowych, rozmieszczania i charakteru reklam umieszczanych na obiektach zabytkowych i w bezpośrednim ich otoczeniu, sposobów wkomponowywania widocznych elementów infrastruktury technicznej;</p> <p>B. projektowanie nowej zabudowy w oparciu o element analizy przestrzenno-kulturowej, tj. ocenę wpływu powstającego obiektu na krajobraz kulturowy gminy;</p> <p>C. ograniczenie możliwości wprowadzania nowej zabudowy, która mogłaby zniekształcić czytelny układ urbanistyczny zabudowy wiejskiej.</p>
Priorytet II	Działania
Praktyczne wykorzystanie zasobów dziedzictwa kulturowego dla wykreowania produktu turystycznego	<p>A. wprowadzenie jednolitego systemu tablic informacyjnych, dotyczącego zasobów dziedzictwa kulturowego gminy Dywity;</p> <p>B. opracowanie mapy zabytków gminy, jako atrakcyjnej graficznie formy reklamy, ułatwiającej dotarcie do wszystkich historycznych zakątków;</p> <p>C. opracowanie i oznakowanie tras turystycznych i ciągów spacerowych umożliwiających wędrowanie pozwalające na zapoznanie się z walorami przyrodniczymi i kulturowymi gminy;</p> <p>D. wspieranie inicjatyw lokalnych środowisk w promowaniu zasobów kulturowych i walorów środowiska naturalnego gminy;</p> <p>E. wykorzystanie obiektów zabytkowych w tworzenie produktów turystycznych lub obsługę ruchu turystycznego;</p>
Priorytet III	Działania
Popularyzacja i edukacja w zakresie ochrony i opieki nad dziedzictwem	<p>A. wprowadzenie i wzmocnienie tematyki ochrony dziedzictwa do systemu edukacji przedszkolnej i szkolnej poprzez wspieranie i organizowanie zajęć na rzecz budowania więzi ze środowiskiem kulturowym gminy;</p>

PRZEWIADNIENIEM
 Sabina Bobak
 Świadczy

<p>kulturowym</p>	<p>B. popularyzacja zasobów kulturowych w środkach masowego przekazu;</p> <p>C. opracowanie, aktualizacja i udostępnianie baz danych zarówno o zabytkach oraz dziedzictwie niematerialnym w gminie;</p> <p>E. opracowanie i upublicznienie dobrych przykładów rewaloryzacji obiektów zabytkowych występujących na terenie gminy;</p> <p>G. wydanie publikacji zawierającej informacje o dziedzictwie kulturowym gminy Dywity;</p> <p>H. oznakowanie obiektów zabytkowych na terenie gminy Dywity.</p>
<p>Priorytet IV</p>	<p>Działania</p>
<p>Stworzenie gminnego systemu ochrony dziedzictwa kulturowego poprzez zapewnienie warunków organizacyjnych i finansowych umożliwiających sprawowanie skutecznej opieki nad substancją zabytkową oraz właściwe utrzymanie i zagospodarowanie obiektów zabytkowych</p>	<p>A. poprawa stanu zabytków:</p> <ul style="list-style-type: none"> - udzielanie dotacji na prowadzenie remontów i prac konserwatorskich w obiektach wpisanych do rejestru zabytków do wysokości środków zabezpieczonych w budżecie na podstawie uchwały Rady Gminy w Dywitach; <p>B. dokumentowanie i badanie zasobu zabytkowego na terenie gminy:</p> <ul style="list-style-type: none"> - opracowanie dokumentacji w zakresie typów stolarki okiennej występującej na terenie gminy; - opracowanie dokumentacji w zakresie typów stolarki drzwiowej występującej na terenie gminy; - opracowanie dokumentacji w zakresie kolorystyki elewacji i rodzajów tynków występujących na terenie gminy; - opracowanie dokumentacji w zakresie detalu architektonicznego występującego na terenie gminy; <p>C. organizacja spotkania z mieszkańcami gminy dotyczącego zasad prawidłowo prowadzonych rewitalizacji i remontów obiektów zabytkowych;</p>

PRZEWODNIKI SPINAŁEM
RADA GMINY
Sabina Kobak
Świąteczny

10. INSTRUMENTARIUM REALIZACJI PROGRAMU OPIEKI NAD ZABYTKAMI GMINY

DYWITY

Przyjmuje się, że realizacja zadań, poprzez działania wskazane w niniejszym programie możliwa będzie dzięki zastosowaniu następujących instrumentów:

- *prawnych*, polegających na uwzględnianiu zapisów niniejszego programu przy tworzeniu innych dokumentów prawa miejscowego;
- *finansowych*, polegających na finansowaniu wszelkich działań zawartych w programie w większej części z budżetu gminy, przy czym prace konserwatorskie przy obiektach należących do osób prywatnych, będą wymagały zaangażowania środków prywatnych,
- *koordynacji*, oznaczających współdziałanie w zakresie realizacji celów programów z zainteresowanymi organizacjami pozarządowymi i osobami fizycznymi,
- *społecznych*, co oznacza, że program skierowany jest do odbiorcy masowego poprzez wszelkie działania edukacyjne i promocyjne,
- *kontrolnych*, polegających na egzekwowaniu zapisów dotyczących działalności inwestycyjnej na obszarach objętych ochroną, oraz walce z samowolami budowlanymi na zabytkach.

Obiekty, zespoły i założenia urbanistyczne wpisane do rejestru zabytków objęte są rygorami ochrony konserwatorskiej wynikającymi z ustawy z dnia 23 lipca 2003 o ochronie zabytków i opiece nad zabytkami. Rygory te obowiązują niezależnie od położenia obiektu w poszczególnych strefach ochrony konserwatorskiej lub poza strefami. Wszelkie prace remontowe, zmiany własności, funkcji przeznaczenia obiektu wymagają pisemnego pozwolenia Warmińsko-Mazurskiego Wojewódzkiego Konserwatora Zabytków.

Rozporządzenia Ministra Kultury i Dziedzictwa Narodowego z dnia 26 maja 2011 r. w sprawie prowadzenia rejestru zabytków, krajowej, wojewódzkiej i gminnej ewidencji zabytków oraz krajowego wykazu zabytków skradzionych lub wywiezionych za granicę niezgodnie z prawem (Dz. U. z dnia 2 czerwca 2011 r.), precyzuje wymagania względem osób prowadzących prace przy obiektach zabytkowych oraz tryb postępowania.

Zgodnie z art. 21 ustawy z dnia 23 lipca 2003 r. o ochronie zabytków i opiece nad zabytkami, podstawą sporządzenia gminnego programu opieki nad zabytkami jest gminna ewidencja zabytków. Ewidencją zostają objęte zespoły i obiekty o istotnych, lokalnych walorach historycznych,

PRZEWSZCZONA
ZA ZGODZONY
SABINA
ŚWIADCZ

kulturowych i krajobrazowych. Obowiązek prowadzenia gminnej ewidencji zabytków nieruchomych spoczywa na burmistrzu (art. 22 ust. 4 ustawy o ochronie zabytków i opiece nad zabytkami).

Na podstawie ustawy z dnia 23 lipca 2003 r. o ochronie zabytków i opiece nad zabytkami **prowadzona jest ewidencja zabytków gminy Dywity**. Ewidencja zabytków prowadzona jest przez Wójta Gminy Dywity w formie kart adresowych. Ewidencja obejmuje zabytki nieruchome historyczne oraz karty adresowe stanowisk archeologicznych. Dla zabytków tych na kartach adresowych podawane są następujące informacje: adres, rodzaj zabytku, chronologia oraz dokumentacja fotograficzna.

PRZEWIĄZANIE
RADOBNIŃCZYCY
ZAŁOŻENIE
Sabina Boś
Świadcze

11. ŹRÓDŁA FINANSOWANIA OPIEKI NAD ZABYTKAMI

Finansowanie ochrony i opieki nad zabytkami w Polsce może odbywać się z różnych źródeł. Podstawowe to:

1. źródła publiczne: krajowe

- budżet państwa – m.in. środki w ramach dotacji programów Ministra Kultury i Dziedzictwa Narodowego, Ministra Administracji i Cyfryzacji, Warmińsko-Mazurskiego Wojewódzkiego Konserwatora Zabytków;
- budżety jednostek samorządu terytorialnego – m.in. dotacje na prace konserwatorskie, restauratorskie i roboty budowlane przy zabytkach wpisanych do rejestru zabytków, dotacje inwestycyjne dla instytucji kultury podległych jednostce samorządu terytorialnego, jeżeli są obiekty wpisane do rejestru zabytków; dotacje dla organizacji pozarządowych oraz innych podmiotów wymienionych w art. 3 ust. 3 ustawy z dnia 24 kwietnia 2003 r. o działalności pożytku publicznego i o wolontariacie, na wsparcie realizacji zadań publicznych województwa warmińsko-mazurskiego w zakresie kultury i ochrony dziedzictwa narodowego;

2. źródła publiczne: zagraniczne

- fundusze Unii Europejskiej związane z programami uwzględniającymi dziedzictwo kulturowe, m.in.: Regionalny Program Operacyjny Województwa Warmińsko-Mazurskiego na lata 2014-2020, Program Operacyjny Infrastruktura i Środowisko.

3. źródła prywatne:

- osób fizycznych – składki i zbiórki publiczne na określony cel;
- osób prawnych;
- organizacji pozarządowych – stowarzyszeń, fundacji;
- kościelnych osób prawnych.

1. Źródła publiczne. Środki krajowe.

Ochrona zabytków i opieka nad zabytkami w Polsce może być finansowana z różnych źródeł, w tym w szczególności w ramach krajowych środków publicznych. Ustawa z dnia 23 lipca 2003 r. o ochronie zabytków i opiece nad zabytkami dopuszcza możliwość udzielania dotacji z budżetu państwa przez dysponentów jego części przeznaczonej na kulturę zarówno na poziomie krajowym, jak i wojewódzkim. Odpowiednio dotacje udzielane są, w drodze ogłaszanych konkursów, przez Ministra Kultury i Dziedzictwa Narodowego oraz przez Wojewódzkiego Konserwatora Zabytków.

PRZEWODNICZ
RADY SAZANIEC
SPÓR
ZARZĄDZAJĄCY
Szwiedzi

I. Programy Ministra Kultury i Dziedzictwa Narodowego

Minister Kultury i Dziedzictwa Narodowego dysponuje instrumentami finansującymi działania związane z ochroną dziedzictwa kulturowego na mocy przyjętych rozwiązań wynikających z „Narodowej Strategii Rozwoju Kultury na lata 2004–2020”. Jednym z trzech instrumentów wdrażania przyjętych celów cząstkowych są Narodowe Programy Kultury, w tym Narodowy Program Kultury „Ochrona Zabytków i Dziedzictwa Kulturowego”. Określony jest on poprzez podprogramy, priorytety i działania, które MKiDN realizuje w corocznie ogłaszanych programach.

Minister Kultury i Dziedzictwa Narodowego co roku ogłasza programy, w ramach których można się ubiegać o dofinansowanie projektów związanych z ochroną zabytków. Mimo, że są one ogłaszane każdego roku, zakres merytoryczny i tematyczny w poszczególnych latach zasadniczo nie ulegał zmianie.

Aplikowanie w programach odbywa się na zasadzie konkursu, w ramach którego składa się wnioski w dwóch terminach:

I nabór – do dnia 31 października lub 30 listopada każdego roku,

II nabór – do dnia 31 marca każdego roku, o ile środki finansowe w danym programie bądź priorytecie nie zostaną wyczerpane w I naborze.

Projekty dotyczące ochrony i promocji dziedzictwa narodowego zostały zgrupowane w programie „Dziedzictwo kulturowe”, którego celem jest ochrona polskiego dziedzictwa kulturowego w kraju i za granicą, wspieranie działalności muzeów oraz popularyzacja kultury ludowej. Edycja tego programu składa się z pięciu priorytetów bezpośrednio dotyczących dziedzictwa kulturowego:

„OCHRONA ZABYTKÓW”

Celem priorytetu jest ochrona i zachowanie materialnego dziedzictwa kulturowego, konserwacja i rewaloryzacja zabytków oraz udostępnianie zabytków na cele publiczne. W ramach priorytetu można ubiegać się o dofinansowanie prac konserwatorskich, restauratorskich lub robót budowlanych przy zabytku wpisanym do rejestru zabytków, planowanych do wykonania w 2016 roku lub wykonanych w okresie 3 lat poprzedzających rok złożenia wniosku.

Dotacja na wykonanie prac lub robót budowlanych przy jednym i tym samym zabytku może być udzielona w wysokości do 50% ogółu nakładów na te prace lub roboty. W szczególnie uzasadnionych przypadkach, jeżeli zabytek posiada wyjątkową wartość historyczną, artystyczną lub naukową albo wymaga przeprowadzenia złożonych pod względem technologicznym prac konserwatorskich, restauratorskich lub robót budowlanych, albo gdy sytuacja wymaga niezwłocznego podjęcia prac lub robót budowlanych przy zabytku, dotacja może być udzielona w wysokości do 100% nakładów koniecznych na wykonanie tych prac lub robót budowlanych. Jednakże należy podkreślić, że łączna wysokość dotacji udzielonych z budżetu gminnego czy samorządowego

PRZEMOCNI
ZAŁOŻENIA
RADY GMINNEJ
Sabina Roby

oraz z innych źródeł sektora finansów publicznych na dofinansowanie tych samych prac lub robót nie może przekraczać 100% wartości inwestycji.

Zgodnie z wymogiem ustawowym, art. 77 ww. ustawy, dotacja może finansować nakłady konieczne na:

- 1) sporządzenie ekspertyz technicznych i konserwatorskich;
- 2) przeprowadzenie badań konserwatorskich lub architektonicznych;
- 3) wykonanie dokumentacji konserwatorskiej;
- 4) opracowanie programu prac konserwatorskich i restauratorskich;
- 5) wykonanie projektu budowlanego zgodnie z przepisami prawa budowlanego;
- 6) sporządzenie projektu odtworzenia kompozycji wnętrz;
- 7) zabezpieczenie, zachowanie i utrwalenie substancji zabytku;
- 8) stabilizację konstrukcyjną części składowych zabytku lub ich odtworzenie w zakresie niezbędnym dla zachowania tego zabytku;
- 9) odnowienie lub uzupełnienie tynków i okładzin architektonicznych albo ich całkowite odtworzenie, z uwzględnieniem charakterystycznej dla tego zabytku kolorystyki;
- 10) odtworzenie zniszczonej przynależności zabytku, jeżeli odtworzenie to nie przekracza 50% oryginalnej substancji tej przynależności;
- 11) odnowienie lub całkowite odtworzenie okien, w tym ościeżnic i okiennic, zewnętrznych drzwi i drzwi, więźby dachowej, pokrycia dachowego, rynien i rur spustowych;
- 12) modernizację instalacji elektrycznej w zabytkach drewnianych lub w zabytkach, które posiadają oryginalne, wykonane z drewna części składowe i przynależności;
- 13) wykonanie izolacji przeciwwilgociowej;
- 14) uzupełnianie narysów ziemnych dzieł architektury obronnej oraz zabytków archeologicznych nieruchomości o własnych formach krajobrazowych;
- 15) działania zmierzające do wyeksponowania istniejących, oryginalnych elementów zabytkowego układu parku lub ogrodu;
- 16) zakup materiałów konserwatorskich i budowlanych, niezbędnych do wykonania prac i robót budowlanych przy zabytku wpisanym do rejestru, o których mowa w pkt. 7-15;
- 17) zakup i montaż instalacji przeciwłamaniowej oraz przeciwpożarowej i odgromowej.

O dofinansowanie w ramach priorytetu mogą ubiegać się podmioty prawa polskiego – osoby fizyczne, jednostki samorządu terytorialnego lub inne jednostki organizacyjne, będące właścicielem bądź posiadaczem zabytku wpisanego do rejestru albo posiadające taki zabytek w trwałym zarządzie.

Instytucja zarządzająca:

PRZEDKŁADZYM
ZARADY GMINY
Sanna Kobak

Departament Ochrony Zabytków,

ul. Ksawerów 13, 02-656 Warszawa

<http://bip.mkidn.gov.pl/pages/departamenty-i-biura/departament-ochrony-zabytkow.php>

„WSPIERANIE DZIAŁAŃ MUZEALNYCH”

Celem priorytetu jest ochrona, zachowanie, prezentacja i popularyzacja materialnego dziedzictwa kulturowego. W ramach priorytetu można ubiegać się o dofinansowanie następujących rodzajów zadań:

- organizacja czasowych wystaw muzealnych;
- modernizacja stałych wystaw muzealnych;
- tworzenie stałych wystaw muzealnych;
- publikacja katalogów do wystaw muzealnych;
- konserwacja muzealiów, archiwaliów, starych druków, rękopisów, kartografii, muzykaliów, ikonografii, grafiki artystycznej, dokumentów życia społecznego;
- zakup wyposażenia pracowni konserwatorskich.

O dofinansowanie w ramach priorytetu ubiegać mogą się:

- samorządowe instytucje kultury - z wyjątkiem instytucji współprowadzonych przez ministra i jednostki samorządu terytorialnego;
- organizacje pozarządowe;
- kościoły i związki wyznaniowe oraz ich osoby prawne.

Instytucja zarządzająca:

Narodowy Instytut Muzealnictwa i Ochrony Zbiorów,

ul. Okrężna 9, 02-916 Warszawa

<http://nimosz.pl/>

„KULTURA LUDOWA”

Celem priorytetu jest wzmacnianie poczucia tożsamości regionalnej poprzez zachowanie, dokumentowanie i przekaz elementów kultury ludowej.

W ramach priorytetu można ubiegać się o dofinansowanie następujących rodzajów zadań:

- zadań edukacyjnych, w tym warsztatów, kursów i szkoleń dotyczących zagadnień szeroko pojętej kultury ludowej, w tym niematerialnego dziedzictwa kulturowego;

- zadań z zakresu szeroko pojętej animacji kulturowej i społecznej prowadzonej w oparciu o niematerialne dziedzictwo kulturowe, wspomagających lokalne społeczności w twórczych działaniach nawiązujących do miejscowych tradycji;
- publikacji książkowych z zakresu dziedzictwa kultury ludowej;
- zadań dotyczących dokumentacji, archiwizacji i udostępniania unikalnych zjawisk z zakresu dziedzictwa kultury ludowej, w tym sztuki i rękodzieła ludowego, gwary, muzyki, tańca, śpiewu, obrzędowości, obyczajowości;
- zadań popularyzujących unikalne i żywe elementy kultury ludowej, w tym konkursy, przeglądy, festiwale sztuki i rękodzieła ludowego;
- zadań dotyczących ochrony architektury regionalnej;
- zadań o charakterze artystycznym, użytkowym inspirowanych tradycyjną twórczością ludową;
- projektów badawczych i popularyzatorskich z zakresu antropologii kulturowej, etnologii i etnografii.

Z priorytetu wyłączone są zadania związane z obchodami 200 rocznicy urodzin Oskara Kolberga, zadania archeologiczne, zadania o tematyce historycznej, w tym również rekonstrukcje wydarzeń historycznych i turnieje rycerskie, festyny, zloty i zawody regionalne oraz zakupy strojów ludowych. O dofinansowanie w ramach priorytetu ubiegać mogą się następujące podmioty prawa polskiego:

- samorządowe instytucje kultury - z wyjątkiem instytucji współprowadzonych przez ministra i jednostki samorządu terytorialnego;
- organizacje pozarządowe;
- podmioty prowadzące działalność gospodarczą;
- kościoły i związki wyznaniowe oraz ich osoby prawne.

Instytucja zarządzająca:

Ministerstwo Kultury i Dziedzictwa Narodowego, Departament Narodowych Instytucji Kultury,
ul. Krakowskie Przedmieście 15/17,
00-071 Warszawa

„OCHRONA DZIEDZICTWA KULTUROWEGO ZA GRANICĄ”

PRZENOŚĆ DOKUMENTALNA
ZA ZŁOŻENIEM
RADY GMINICZASCU
Świątobliwa Robak

Celem priorytetu jest dokumentowanie i ochrona dziedzictwa kulturowego poza granicami Rzeczypospolitej Polskiej. W ramach priorytetu można ubiegać się o dofinansowanie następujących rodzajów zadań realizowanych poza granicami i na terenie Rzeczypospolitej Polskiej:

- rewaloryzacji oraz prac remontowych i konserwatorskich w zabytkach polskich lub z Polską związanych, znajdujących się poza granicami kraju;
- rewaloryzacji, konserwacji, ochrony i zachowania zabytkowych cmentarzy i miejsc pamięci narodowej poza granicami kraju;
- dokumentowania utraconego i rozproszonego polskiego dziedzictwa kulturowego za granicą, w tym badań naukowych, kwerend bibliotecznych, archiwalnych i inwentaryzacji;
- publikacji oraz promocji badań naukowych nad dziedzictwem narodowym poza granicami kraju;
- upamiętniania wybitnych osób lub zdarzeń historycznych związanych z dziedzictwem narodowym poza granicami kraju;
- pomocy instytucjom stowarzyszonym w Stałej Konferencji Muzeów, Bibliotek i Archiwów Polskich poza Krajem oraz innym instytucjom emigracyjnym i organizacjom polonijnym, prowadzącym działalność w zakresie ochrony dziedzictwa narodowego.

O dofinansowanie w ramach priorytetu ubiegać mogą się następujące podmioty prawa polskiego:

- państwowe instytucje kultury;
- samorządowe instytucje kultury;
- archiwa państwowe;
- organizacje pozarządowe;
- kościoły i związki wyznaniowe oraz ich osoby prawne.

Instytucja zarządzająca:

Ministerstwo Kultury i Dziedzictwa Narodowego, Departament Dziedzictwa Kulturowego,
ul. Krakowskie Przedmieście 15/17, 00-071 Warszawa

„OCHRONA ZABYTKÓW ARCHEOLOGICZNYCH”

Celem priorytetu jest ochrona dziedzictwa archeologicznego na terenie Rzeczypospolitej Polskiej, zgodnie z zasadami konserwatorskimi opartymi na zasadzie zrównoważonego rozwoju zapisanej w art. 5 Konstytucji RP.

W ramach priorytetu można ubiegać się o dofinansowanie zadań, służących ochronie dziedzictwa archeologicznego:

PRZEWODNICZYM
RADYNSKIEM
ZA ZGODNIM
Sabina Bobak
Sygnatka

- ewidencja i inwentaryzacja zabytków archeologicznych metodą badań powierzchniowych, w tym kontynuacja badań w ramach programu Archeologiczne Zdjęcie Polski oraz weryfikacja badań dotychczasowych;
- nieinwazyjne badania archeologiczne, niezwiązane z planowanymi bądź realizowanymi inwestycjami, wykorzystujące nowoczesne metody i sprzęt;
- opracowanie, wraz z obowiązkową publikacją książkową, wyników przeprowadzonych badań archeologicznych, w tym analiza i konserwacja pozyskanych w ramach tych badań zabytków.

O dofinansowanie w ramach priorytetu ubiegać się mogą następujące podmioty prawa polskiego:

- samorządowe instytucje kultury;
- państwowe instytucje kultury;
- organizacje pozarządowe;
- publiczne uczelnie akademickie;
- niepubliczne uczelnie akademickie;
- podmioty prowadzące działalność gospodarczą.

Instytucja zarządzająca:

Narodowy Instytut Dziedzictwa,

ul. Szeroki Dunaj 5, 00-255 Warszawa

<http://www.nid.pl>

„OCHRONA I CYFRYZACJA DZIEDZICTWA KULTUROWEGO”

Celem priorytetu jest zainicjowanie kompleksowego procesu cyfryzacji materialnych zasobów dziedzictwa kulturowego, w tym zabytków, obiektów muzealnych, archiwalnych, bibliotecznych i audiowizualnych, znajdujących się pod opieką podmiotów spoza sfery finansów publicznych, których działalność nie jest nastawiona na osiągnięcie zysku, lub uczelni publicznych.

W ramach priorytetu można ubiegać się o dofinansowanie następujących rodzajów zadań:

- opracowanie zasobów kultury i dziedzictwa narodowego ze szczególnym uwzględnieniem niepaństwowego zasobu archiwalnego wraz z przeprowadzeniem koniecznych prac konserwatorskich;
- digitalizacja zasobów kultury i dziedzictwa narodowego uwzględniająca przeprowadzenie niezbędnych prac konserwatorskich;

PRZEWOZOWANYM
RACJONALNIE
ZASOBOM
EM
CY
Sabina Robb
Swiadczy

- udostępnianie cyfrowych zasobów za pośrednictwem urządzeń multimedialnych lub/oraz sieci rozległych (Internetu) poprzez portale internetowe;
- przechowywanie zasobów cyfrowych z zapewnieniem trwałości i bezpieczeństwa danych cyfrowych.

O dofinansowanie w ramach priorytetu ubiegać mogą się następujące podmioty prawa polskiego:

- organizacje pozarządowe;
- kościoły i związki wyznaniowe oraz ich osoby prawne;
- uczelnie publiczne.

Institucja zarządzająca:

Narodowy Instytut Muzealnictwa i Ochrony Zbiorów,

ul. Goraszewska 7, 02-910 Warszawa

<http://nimosz.pl/>

„PROGRAM WIELOLETNI MINISTRA KULTURY I DZIEDZICTWA NARODOWEGO KULTURA+”

Celem Programu Wieloletniego KULTURA+ jest poprawa dostępu do kultury oraz uczestnictwa w życiu kulturalnym na terenach wiejskich i wiejsko-miejskich, poprzez modernizację i budowę infrastruktury bibliotecznej oraz digitalizację zasobów polskich muzeów, bibliotek i archiwów.

Program KULTURA+ składa się z dwóch Priorytetów:

- Priorytetu „Biblioteka+. Infrastruktura bibliotek”, zarządzanego przez Instytut Książki w Krakowie. W ramach priorytetu wspierany jest remont, przebudowa, rozbudowa i budowa budynków bibliotek w małych gminach. Wszystkie informacje na temat priorytetu dostępne są na stronie: www.bibliotekaplus.pl.
- Priorytetu „Digitalizacja”, zarządzanego przez Narodowy Instytut Audiowizualny. Priorytet „Digitalizacja” ma na celu poszerzenie i ułatwienie dostępu do cyfrowych zasobów polskiego dziedzictwa kulturowego, poprzez digitalizację zbiorów i rozbudowę pracowni digitalizacyjnych. Informacje dostępne są na stronie: www.nina.gov.pl.

II. Wojewódzki Konserwator Zabytków

Warmińsko-Mazurski Wojewódzki Konserwator Zabytków, działając z upoważnienia ustawy z dnia 23 lipca 2003 r. o ochronie zabytków i opiece nad zabytkami ustala kryteria i sposób naboru wniosków oraz rozdziału środków finansowych na cele związane z ochroną zabytków i opieką nad

PRZEWODNICTWO
ZA ZŁOŻENIEM
RADY GMIN
ŚWIĄTOKRZYŹSKA
SABINA ROBAK

zabytkami w ramach środków przyznanych przez Wojewodę Warmińsko-Mazurskiego, pozostających w jego dyspozycji. Rodzaje kwalifikujących się zadań:

- prace konserwatorskie, restauratorskie lub roboty budowlane przy zabytku wpisanym do rejestru zabytków planowane do przeprowadzenia w roku udzielenia dotacji niewymagające wyłonienia wykonawcy na podstawie przepisów o zamówieniach publicznych;
- prace konserwatorskie, restauratorskie lub roboty budowlane przy zabytku wpisanym do rejestru zabytków planowane do przeprowadzenia w roku udzielenia dotacji wymagające wyłonienia wykonawcy na podstawie przepisów o zamówieniach publicznych;
- prace konserwatorskie, restauratorskie lub roboty budowlane przy zabytku wpisanym do rejestru zabytków przeprowadzone w okresie trzech lat poprzedzających rok złożenia wniosku (tzw. refundacja).

Warunkiem ubiegania się właściciela lub posiadacza zabytku o dotację celową na prace przy zabytku jest posiadanie odrębnej decyzji o wpisie obiektu do rejestru zabytków lub wyszczególnienie zabytku w decyzji wpisującej zespół obiektów do rejestru zabytków województwa warmińsko-mazurskiego. Uprawnieni wnioskodawcy:

- osoby fizyczne, jednostki samorządu terytorialnego lub inne jednostki organizacyjne posiadające tytuł prawny do zabytku wynikający z prawa własności, użytkowania wieczystego, trwałego zarządu, ograniczonego prawa rzeczowego albo stosunku zobowiązaniowego; z wnioskiem o udzielenie dofinansowania, o którym mowa w § 2 pkt 1 lit. c), może wystąpić wnioskodawca, którego działalność nie jest finansowana ze środków publicznych, po wykonaniu wszystkich prac lub robót przy zabytku określonych w pozwoleniu wydanym przez wojewódzkiego konserwatora zabytków.

Dofinansowanie prac konserwatorskich, restauratorskich i robót budowlanych może obejmować nakłady konieczne na prace lub roboty określone w art. 77 ustawy z dnia 23 lipca 2003 r. o ochronie zabytków i opiece nad zabytkami:

- sporządzenie ekspertyz technicznych i konserwatorskich;
- przeprowadzenie badań konserwatorskich lub architektonicznych;
- wykonanie dokumentacji konserwatorskiej;
- opracowanie programu prac konserwatorskich i restauratorskich;
- wykonanie projektu budowlanego zgodnie z przepisami Prawa budowlanego;
- sporządzenie projektu odtworzenia kompozycji wnętrza;
- zabezpieczenie, zachowanie i utrwalenie substancji zabytku;
- stabilizację konstrukcyjną części składowych zabytku lub ich odtworzenie w zakresie niezbędnym dla zachowania tego zabytku;

PRZEJĘTY Z ORYGINAŁEM
ZA ZARADKOWNICĄ
Saliuba Arkadiusz
Aniadczyk Arkadiusz

- odnowienie lub uzupełnienie tynków i okładzin architektonicznych albo ich całkowite odtworzenie, z uwzględnieniem charakterystycznej dla tego zabytku kolorystyki;
- odtworzenie zniszczonej przynależności zabytku, jeżeli odtworzenie to nie przekracza 50% oryginalnej substancji tej przynależności;
- odnowienie lub całkowite odtworzenie okien, w tym ościeżnic i okiennic, zewnętrznych odrzwi i drzwi, więźby dachowej, pokrycia dachowego, rynien i rur spustowych;
- modernizację instalacji elektrycznej w zabytkach drewnianych lub w zabytkach, które posiadają oryginalne, wykonane z drewna części składowe i przynależności;
- wykonanie izolacji przeciwwilgociowej;
- uzupełnianie narysów ziemnych dzieł architektury obronnej oraz zabytków archeologicznych nieruchomych o własnych formach krajobrazowych;
- działania zmierzające do wyeksponowania istniejących, oryginalnych elementów zabytkowego układu parku lub ogrodu;
- zakup materiałów konserwatorskich i budowlanych, niezbędnych do wykonania prac i robót przy zabytku wpisanym do rejestru, o których mowa w punktach oznaczonych literami g.-o;
- zakup i montaż instalacji przeciwwłamaniowej oraz przeciwpożarowej i odgromowej.

Wnioski o udzielenie dofinansowania zadań składa się w terminach:

- do dnia 28 lutego - na dofinansowanie prac, które zostaną przeprowadzone w bieżącym roku,
- do dnia 30 czerwca - na dofinansowanie prac przeprowadzonych w okresie 3 lat poprzedzających rok złożenia wniosku tzw. refundacja.

III. Budżety jednostek samorządu terytorialnego

Ustawodawca w ustawie o ochronie zabytków i opiece nad zabytkami przewidział też możliwość dofinansowywania prac konserwatorskich, restauratorskich i robót budowlanych przy zabytkach wpisanych do rejestru zabytków ze środków jednostek samorządu terytorialnego na zasadach określonych przez organy stanowiące tych jednostek. Dotyczy to samorządów wszystkich szczebli.

W każdym przypadku o dotację może ubiegać się, w drodze corocznie ogłaszanego konkursu, każdy podmiot posiadający tytuł prawny do zabytku wynikający z prawa własności, użytkowania wieczystego, ograniczonego prawa rzeczowego, trwałego zarządu albo stosunku zobowiązaniowego. Ze środków dotacji można dofinansować wykonanie planowanych prac lub robót budowlanych tylko przy zabytkach wpisanych do rejestru, które mieszczą się w katalogu wskazanym w w/w art. 77 ustawy o ochronie zabytków i opiece nad zabytkami. Analogicznie jak w przypadku dotacji Ministra Kultury i Dziedzictwa Narodowego i Wojewódzkiego Konserwatora Zabytków na realizację w/w zadań, dotacja na wykonanie prac lub robót budowlanych przy jednym i tym samym zabytku może

być udzielona w wysokości do 50% ogółu nakładów na te prace lub roboty. W szczególnie uzasadnionych przypadkach może być udzielona w wysokości do 100% nakładów koniecznych na wykonanie tych prac lub robót budowlanych.

Na szczeblu wojewódzkim od 2009 r. co roku w budżecie województwa zabezpieczane są środki finansowe przeznaczone na udzielenie dotacji na wykonanie prac lub robót budowlanych przy zabytkach wpisanych do rejestru zabytków województwa warmińsko-mazurskiego.

Ponadto w ramach sprawowanego mecenatu zarówno przez samorząd województwa, jak i gminny, udzielane są, w drodze corocznie ogłaszanych konkursów ofert, dotacje dla organizacji pozarządowych oraz innych podmiotów wymienionych w art. 3 ust. 3 ustawy z dnia 24 kwietnia 2003 r. o działalności pożytku publicznego i o wolontariacie, na wsparcie realizacji zadań publicznych w zakresie kultury i ochrony dziedzictwa narodowego.

2. Źródła publiczne. Środki zagraniczne.

Możliwość finansowania ochrony zabytków została włączona do działań współfinansowanych środkami finansowymi Unii Europejskiej. Wejście Polski do Unii Europejskiej otworzyło wiele nowych możliwości związanych z realizacją projektów z zakresu kultury i ochrony dziedzictwa narodowego. Fundusze europejskie, tj. fundusze strukturalne, programy wspólnotowe oraz Mechanizm Finansowy Europejskiego Obszaru Gospodarczego i Norweski Mechanizm Finansowy umożliwiły realizację wielu ciekawych inicjatyw, zarówno tych o charakterze infrastrukturalnym, jak i przedsięwzięć artystycznych.

Działania związane z zakresem kultury i ochrony dziedzictwa narodowego mogą być dofinansowywane z dwóch zasadniczych źródeł:

I. Fundusze Unii Europejskiej

1. Fundusze strukturalne i Fundusz Spójności:

- Program Operacyjny Infrastruktura i Środowisko,
- Program Operacyjny Polska Cyfrowa na lata 2014-2020,
- Regionalny Program Operacyjny Województwa Warmińsko-Mazurskiego na lata 2014–2020,
- Program rozwoju obszarów wiejskich 2014-2020 (podstawowe usługi i LSR lider w EGO)
- Interreg Litwa Polska 2014 -2020.

II. Mechanizm Finansowy Europejskiego Obszaru Gospodarczego i Norweski Mechanizm Finansowy

Oprócz funduszy, wskazanych powyżej, istnieją **inicjatywy wspólnotowe**. W zakresie ochrony dziedzictwa kulturowego istotna jest jedna z nich:

PRZEWOZOWANIE
ZAŁOŻENIA
SABINA ROBEK
Województwo Warmińsko-Mazurskie

JESSICA – celem tego wspólnego przedsięwzięcia Komisji Europejskiej, Europejskiego Banku Inwestycyjnego oraz Banku Rozwoju Rady Europy jest wspieranie inwestycji służących zapewnieniu zrównoważonego rozwoju w miastach. Zakres wsparcia w ramach inicjatywy obejmuje również coraz szerszy krąg tematyczny – rozpoczynając od rewitalizacji, poprzez edukację, kulturę, turystykę i transport a kończąc na odnawialnych źródłach energii.

Inicjatywa JESSICA przewiduje stworzenie specjalnych funduszy rozwoju miast lub funduszy powierniczych, zasilonych środkami strukturalnymi, których zadaniem będzie wspieranie, przy pomocy instrumentów finansowych, projektów realizowanych w ramach zintegrowanych planów rozwoju miejskiego. Beneficjenci, dzięki tej inicjatywie będą mieli dostęp do dogodnych instrumentów finansowych, takich jak korzystne kredyty, środki kapitałowe lub gwarancje często konieczne do realizacji projektów, ale nie będą mieli możliwości pozyskania dotacji. Inicjatywa Jessica jest nowatorskim podejściem do wykorzystywania środków unijnych, zakładającym odejście od finansowania dotacyjnego na rzecz finansowania zwrotnego. Dzięki jej pilotażowemu wdrożeniu w ramach obecnego okresu programowania, część polskich regionów, które zdecydowały się na jej wdrażanie, zdobędzie niezwykle cenne doświadczenie, umożliwiające efektywniejsze wdrażanie nowatorskich instrumentów inżynierii finansowej, które mają stanowić główną oś obecnej perspektywy finansowej UE na lata 2014–2020.

Z finansowania w ramach Inicjatywy Jessica mogą skorzystać projekty uprawnione do dofinansowania w ramach działania regionalnego programu operacyjnego, z którego środki zostały wyodrębnione w celu sfinansowania Inicjatywy Jessica w danym regionie. Wśród przykładowych rodzajów projektów wymienić można m.in. przebudowę budynków lub zespołów obiektów w celu nadania im innych niż dotąd funkcji użytkowych (np. na cele gospodarcze, społeczne, kulturowe) lub przystosowanie obiektów do nowych wymagań bez zmiany ich funkcji (wymiana instalacji, elementów konstrukcyjnych, itp.) przy jednoczesnym zachowaniu walorów historycznych i architektonicznych istniejących obiektów; przywrócenie wartości obejmujące remont lub modernizację obiektów o szczególnej wartości zabytkowej, mające na celu wyeksponowanie wartości zabytkowych danego obiektu; zagospodarowanie terenów przemysłowych i powojkowych na cele usługowe, handlowe, rozrywkowe, kulturalne, itp.

FUNDUSZE UNII EUROPEJSKIEJ

Program Operacyjny Infrastruktura i Środowisko 2014-2020

Środki na projekty o charakterze ponadregionalnym z zakresu dziedzictwa dostępne są w ramach **Priorytetu VI „Ochrona i rozwój dziedzictwa kulturowego”**. Realizacja priorytetu inwestycyjnego przyczyni się do osiągnięcia celu dotyczącego zachowania dziedzictwa kulturowego

oraz rozwoju zasobów kultury dla obecnych i przyszłych pokoleń. Rezultatem interwencji będzie poprawa uczestnictwa społeczeństwa w kulturze skutkująca wzrostem poziomu kompetencji kulturowych oraz postaw kreatywnych, jako ważnych elementów poprawy konkurencyjności gospodarki (rozwój tzw. przemysłów kreatywnych). Służyć temu będzie zwłaszcza podniesienie zdolności instytucji kultury do rozwijania kreatywności i innowacyjności poprzez stworzenie odpowiedniego zaplecza materialnego i programowego tych placówek.

W ramach inwestycji odnoszących się do ochrony dziedzictwa kulturowego wspierane będą projekty z zakresu ochrony, zachowania i udostępnienia, w tym turystycznego, zabytkowych obiektów o znaczeniu ponadregionalnym, dotyczące renowacji zabytków nieruchomych wraz z otoczeniem, konserwacji zabytków ruchomych i ich digitalizacji (w przypadkach kiedy została ujęta jako element projektu). W ramach przedsięwzięć odnoszących się do rozwoju zasobów kultury realizowane będą działania dotyczące zwiększenia dostępu do zasobów kultury, poprawy jakości funkcjonowania instytucji kultury, w tym poprzez podnoszenie standardów infrastruktury oraz zakup trwałego wyposażenia do prowadzenia działalności kulturalnej i edukacyjnej. W ramach tego obszaru wsparcie uzyskają również szkoły i uczelnie artystyczne, które oferując m.in. przestrzeń dla działalności twórczej, wystawienniczej i in. spełniają rolę aktywnych instytucji kultury.

Wspierane będą także projekty uzupełniające inwestycje infrastrukturalne o elementy związane z wykorzystaniem nowych technologii w obszarze kultury.

Beneficjentami w ramach priorytetu inwestycyjnego będą instytucje kultury, archiwa państwowe, jednostki samorządu terytorialnego, szkoły i uczelnie artystyczne prowadzone i nadzorowane przez Ministra Kultury i Dziedzictwa Narodowego, kościoły i związki wyznaniowe, organizacje pozarządowe, podmioty zarządzające obiektami indywidualnie wpisanymi na Listę Dziedzictwa UNESCO. Wsparcie będą mogły uzyskać również partnerstwa projektowe zawiązane przez uprawnionych beneficjentów.

Wsparcie dotyczy całego kraju, ze szczególnym uwzględnieniem miast i ich obszarów funkcjonalnych. Ukierunkowanie wsparcia inwestycji kulturalnych dla dużych miast będzie oddziaływać na:

- tworzenie wysokiej jakości oferty kulturalnej wpływającej na atrakcyjność inwestycyjną, turystyczną i osiedleńczą miast. W miastach/metropoliach będzie zapewniona bogata i zróżnicowana oferta kulturalna, dostarczana przez uznane instytucje kultury funkcjonujące w nowoczesnych, pełni wyposażonych obiektach;
- „ożywienie” przestrzeni miejskich poprzez różne formy ich zagospodarowania – poczynając od renowacji i nierzadko nadania nowych funkcji zabytkom, po zagospodarowanie współczesnych obiektów kultury;

PRZEGODNOŚĆ Z OBYCZAJEM
ZA RZĄDZĄCYMI
RADY GMINY
Satira Kobak

- budowanie potencjału społecznego i integracji społecznej poprzez zwiększenie dostępu do kultury oraz wysokiej jakości oferty kulturalnej;
- podniesienie jakości oraz estetyki miejskich przestrzeni publicznych.

**Regionalny Program Operacyjny Województwa Warmińsko-Mazurskiego
na lata 2014-2020**

Priorytet 6. Kultura i dziedzictwo

Priorytet Inwestycyjny 6c „Zachowanie, ochrona, promowanie i rozwój dziedzictwa naturalnego i kulturowego”

Cel szczegółowy priorytetu inwestycyjnego i oczekiwane rezultaty to „zmiana pasywnej filozofii ochrony dziedzictwa kulturowego regionu i wykorzystanie instytucji kultury do budowy tożsamości regionalnej”. Rezultatem działań podejmowanych w ramach priorytetu będzie wzrost zainteresowania miejscami związanymi z dziedzictwem kulturowym i naturalnym oraz stanowiącymi atrakcje turystyczne. Jednocześnie zakłada się zwiększenie liczby widzów i słuchaczy w teatrach i instytucjach muzycznych oraz zwiedzających muzea.

Przykładowe działania/typy przedsięwzięć:

- ochrona, zachowanie i zabezpieczenie obiektów dziedzictwa kulturowego i obiektów zabytkowych;
- zachowanie walorów architektoniczno-krajobrazowych i kulturowych miasteczek i wsi;
- inwestycje w instytucje kultury by dostosować je do nowoczesnej działalności kulturalnej, w tym zakup trwałego wyposażenia oraz konserwacja muzealiów, starodruków itp.;
- wsparcie instytucji kultury na rzecz włączenia ich w tworzenie produktów turystycznych i oferty wypoczynkowo-turystycznej, wzmocnienia ich funkcji regionotwórczej;
- wsparcie rozwoju centrów informacji kulturalnej i miejsc promocji kultury (festiwale wraz ze służącą im infrastrukturą, wystawy, wydawnictwa, itp.).

Grupy docelowe: turyści, mieszkańcy.

Typy beneficjentów:

- jednostki samorządu terytorialnego, ich związki i stowarzyszenia;
- jednostki organizacyjne jednostek samorządu terytorialnego;
- instytucje kultury;
- jednostki administracji rządowej;
- państwowe jednostki budżetowe;
- organizacje pozarządowe;
- kościoły i związki wyznaniowe oraz osoby prawne kościołów i związków wyznaniowych.

PRZEWAJĄCYNEM
ZARZĄDZAJĄCYM
Sąbina Robak

Terytorialny obszar realizacji: cały obszar województwa warmińsko-mazurskiego z preferencjami dla obszaru strategicznej interwencji: OSI Obszary wymagające restrukturyzacji i rewitalizacji.

II. Mechanizm Finansowy Europejskiego Obszaru Gospodarczego oraz Norweski Mechanizm Finansowy.

Głównymi celami Mechanizmów Finansowych – podobnie jak w przypadku poprzedniej edycji 2014-2020 – jest przyczynianie się do zmniejszania różnic ekonomicznych i społecznych w obrębie Europejskiego Obszaru Gospodarczego oraz wzmacnianie stosunków dwustronnych pomiędzy państwami-darczyńcami a państwem-beneficjentem. Okres przyznawania dofinansowania upłynął 30 kwietnia 2014 r., natomiast okres kwalifikowalności wydatków w ramach wyłonionych projektów zakończy się 30 kwietnia 2016 r. Minimalna wartość dofinansowania została ustanowiona na 170 tys. euro. Ponadto, w ramach niektórych programów przewidziano możliwość ustanowienia Funduszu małych grantów, gdzie minimalna wartość dofinansowania może wynosić od 5 tys. euro do 250 tys. euro. Wnioskodawcami mogą być podmioty prywatne, publiczne, komercyjne bądź niekomercyjne, oraz organizacje pozarządowe ustanowione jako podmiot prawny w Polsce, jak również organizacje międzyrządowe działające w Polsce. Nowa perspektywa opiera na tzw. podejściu programowym. Ustanowiono 19 programów (np. program „Konserwacja i rewitalizacja dziedzictwa kulturowego”), zorientowanych na osiągnięcie założonych celów, rezultatów i wyników. Programami zarządzają Operatorzy (m.in. Ministerstwo Kultury i Dziedzictwa Narodowego). Zakres wsparcia w ramach nowej perspektywy jest bardzo szeroki. W zakresie kultury i ochrony dziedzictwa narodowego: na konserwację i rewitalizację dziedzictwa kulturowego przeznaczono 60 mln euro. Oprócz tego, 10 mln euro zostanie skierowane na działania „miękkie” dotyczące promocji kultury i sztuki wśród szerokiej publiczności oraz wzrostu świadomości dotyczącej różnorodności kulturowej oraz umocnienia dialogu międzykulturowego. Ponadto kontynuowane jest również wsparcie na rzecz mobilności studentów i pracowników naukowych szkolnictwa wyższego w ramach Funduszu dla Organizacji Pozarządowych, a także współpracy instytucjonalnej pod postacią Funduszu Stypendialnego.

W ramach Mechanizmu Finansowego EOG wyróżnić należy:

Program: Konserwacja i rewitalizacja dziedzictwa kulturowego.

W ramach Programu zakłada się współfinansowanie działań: rewitalizacja, konserwacja, renowacja i adaptacja na cele kulturalne historycznych obiektów i zespołów zabytkowych wraz z otoczeniem (zakup wyposażenia może stanowić integralną część projektu); budowa, rozbudowa, remonty i przebudowa instytucji kultury (zakup wyposażenia może stanowić integralną część projektu); konserwacja zabytków ruchomych oraz zabytkowych księgozbiorów, zbiorów

piśmienniczych, archiwaliów i zbiorów audiowizualnych, w tym filmowych; rozwój zasobów cyfrowych w dziedzinie kultury, w tym: digitalizacja zabytków ruchomych oraz zabytkowych księgozbiorów, zbiorów piśmienniczych, archiwaliów i zbiorów audio, audiowizualnych i filmowych oraz tworzenie wirtualnych instytucji kultury. Operatorem Programu jest Ministerstwo Kultury i Dziedzictwa Narodowego.

Program: Promowanie różnorodności kulturowej i artystycznej w ramach europejskiego dziedzictwa kulturowego.

W ramach Programu zakłada się współfinansowanie działań: organizacja wystaw, spektakli, koncertów, festiwali (w tym filmowych) i innych wydarzeń artystycznych; wspieranie współpracy oraz wymiany artystów w zakresie m.in. sztuk plastycznych, sztuk scenicznych, muzyki, fotografii, filmu i innych; wspieranie współpracy szkół artystycznych i uczelni artystycznych; współpraca ekspertów w dziedzinie nowoczesnych technik konserwatorskich (w tym digitalizacji dóbr kultury); dokumentacji, ochrony, konserwacji i promocji dziedzictwa kulturowego, zwalczania nielegalnego wywozu i wwozu oraz handlu skarbami kultury, zarządzania dziedzictwem narodowym; współpraca międzyinstytucjonalna instytucji kultury i archiwów.

Inne źródła finansowania ochrony zabytków i opieki nad zabytkami.

Fundusz Ochrony Środowiska i Gospodarki Wodnej

Projekty związane z ochroną zabytków mogą być również finansowane z różnego rodzaju funduszy, powołanych do realizacji zadań w innych dziedzinach. Wśród nich należy wymienić Narodowy Fundusz Ochrony Środowiska i Gospodarki Wodnej oraz Wojewódzki Fundusz Ochrony Środowiska i Gospodarki Wodnej w Olsztynie, który w ramach priorytetowych działań wspiera prace leczniczo-pielęgnacyjne przy drzewach i krzewach, a w szczególności – pomnikach przyrody oraz parkach. Warto podkreślić, że działania na rzecz ochrony zabytkowych parków i ogrodów oraz inicjowanie szczegółowych prac badawczych w tych obiektach prowadzone są także z ramienia Narodowego Instytutu Dziedzictwa. W ramach wieloletniej współpracy, w zakresie wspierania procesu rewaloryzacji najbardziej prestiżowych historycznych założeń ogrodowych, pomiędzy Narodowym Instytutem Dziedzictwa a Narodowym Funduszem Ochrony Środowiska i Gospodarki Wodnej, powstała Lista zabytkowych założeń ogrodowych, których właściciele i użytkownicy mogą ubiegać się o dofinansowanie ze środków Funduszu. Lista składa się z części stałej „Listy najcenniejszych zabytkowych założeń ogrodowych Polski” i części ruchomej, ustalonej w cyklu trzyletnim „Listy preferencyjnej zabytkowych parków i ogrodów dla Narodowego Funduszu Ochrony Środowiska i Gospodarki Wodnej”. Na stronie internetowej Narodowego Instytutu Dziedzictwa www.nid.pl opisana została szczegółowa procedura aktualizacji w/w Listy.

PRZEJĘTO PRZEZ
ZARZĄDZĄCYCH
SABINA POŁYGA
Świadczyć

Środki Wojewódzkiego Funduszu (a także Narodowego Funduszu Ochrony Środowiska i Gospodarki Wodnej) mogą być przeznaczone m.in. na: edukację ekologiczną oraz propagowanie działań proekologicznych i zasady zrównoważonego rozwoju, przedsięwzięcia związane z ochroną przyrody, w tym urządzenie i utrzymanie terenów zieleni, zadrzewień, zakrzewień oraz parków, dofinansowywanie działań związanych z utrzymaniem i zachowaniem parków oraz ogrodów, będących przedmiotem ochrony na podstawie przepisów o ochronie zabytków i opiece nad zabytkami. Wojewódzki Fundusz Ochrony Środowiska i Gospodarki Wodnej udziela pomocy finansowej w formie pożyczek, dotacji, dopłaty do oprocentowania kredytów i pożyczek zaciąganych w bankach komercyjnych.

O pomoc ze środków WFOŚiGW w Olsztynie ubiegać się mogą zarówno jednostki samorządu terytorialnego, jak i przedsiębiorcy oraz organizacje pozarządowe. Finansowanie zadań związanych z ochroną zabytków zagwarantowano w **Priorytecie: Ochrona przyrody i krajobrazu**. Dotacja oraz dofinansowanie w formie przekazania środków państwowym jednostkom budżetowym mogą być przyznawane do wysokości 99% całkowitego kosztu zadania z zakresu ochrony przyrody i krajobrazu obejmujące prace rewitalizacyjne realizowane na terenach objętych ochroną lub w stosunku do obiektów poddanych pod ochronę, ujętych w rejestrze albo ewidencji, zgodnie z ustawą z dnia 16 kwietnia 2004 r. o ochronie przyrody lub z ustawą z dnia 23 lipca 2003 r. o ochronie zabytków i opiece nad zabytkami.

Narodowe Centrum Nauki

Zgodnie z ustawą o ochronie zabytków i opiece nad zabytkami, badania konserwatorskie, architektoniczne, archeologiczne lub inne badania naukowe związane z prowadzeniem prac konserwatorskich i restauratorskich przy zabytkach mogą być również dofinansowane na zasadach określonych w przepisach o zasadach finansowania nauki ze środków pozostających w dyspozycji Narodowego Centrum Nauki.

Europejskie Dni Dziedzictwa

Europejskie Dni Dziedzictwa to największy w Europie projekt społeczny i edukacyjny, najważniejsze święto zabytków kultury Starego Kontynentu. Ich idea narodziła się w 1985 r. w Granadzie w Hiszpanii podczas II Konferencji Rady Europy. Wówczas po raz pierwszy bezpłatnie udostępniono zwiedzającym obiekty, do których dostęp dotychczas był ograniczony. Inicjatywa cieszyła się tak dużym zainteresowaniem, że w 1991 r. zainspirowała Radę Europy do ustanowienia Europejskich Dni Dziedzictwa. Głównym celem Europejskich Dni Dziedzictwa jest promowanie regionalnego dziedzictwa kulturowego oraz przypominanie o wspólnych korzeniach kultury europejskiej. Imprezy skierowane są do bardzo szerokiej i różnorodnej grupy odbiorców, co nadaje im

Wojewódzki Fundusz Ochrony Środowiska i Gospodarki Wodnej
ZARZĄDZENIE
Sabin
ŚWIDRZEŁA

wymiar uniwersalny. W obchodach Europejskich Dni Dziedzictwa uczestniczą wszystkie państwa, członkowie Rady Europy, w tym Polska, która włączyła się do tej akcji w 1993 r. Co roku we wrześniu organizatorzy udostępniają do zwiedzania szerokiej publiczności zabytki i miejsca kultury, przygotowują festyny, jarmarki, imprezy plenerowe, inscenizacje, turnieje rycerskie, wystawy, odczyty naukowe, konkursy, spotkania z twórcami kultury i wiele innych imprez o różnorodnym charakterze, skierowanych do różnych grup społecznych i wiekowych. Dzięki temu obywatele państw uczestniczących w EDD mają doskonałą okazję do poznania dorobku kulturowego regionu, który zamieszkują.

Ogólnopolski konkurs „Zabytek zadbany”

„Zabytek Zadbany” jest corocznym konkursem ogłaszanym przez Ministra Kultury i Dziedzictwa Narodowego. Nadzór nad konkursem sprawuje Generalny Konserwator Zabytków. Podmiotem realizującym procedurę konkursową, podobnie jak wyżej omówione Europejskie Dni Dziedzictwa jest **Narodowy Instytut Dziedzictwa**. Konkurs, skierowany jest do właścicieli, posiadaczy i zarządców zabytkowych obiektów wpisanych do rejestru zabytków, nie stanowi źródła finansowania zabytków, jednak warto o nim wspomnieć, bowiem jego celem jest promocja opieki nad zabytkami i upowszechnianie najlepszych wzorów właściwego utrzymania i zagospodarowania obiektów. Charakter edukacyjny konkursu polega na popularyzacji wiedzy dotyczącej właściwego postępowania z zabytkami architektury podczas ich użytkowania oraz w trakcie przeprowadzanych remontów.

Pozostałe źródła finansowania ochrony zabytków i opieki nad zabytkami

fundusze fundacji krajowych, m.in. Fundacja im. Stefana Batorego (www.batory.org.pl), Fundacja Kronenberga (www.citibank.pl/poland/kronenberg/polish/index);

fundusze europejskie, m.in. Programy Europejskiej Fundacji Kultury (www.eurocult.org), Europejski Fundusz Rozwoju Wsi Polskiej (www.efrwp.pl);

fundusze międzynarodowe, m.in. Fundusze Wyszehradzkie (www.visegradfund.org), Szwajcarska Fundacja dla Kultury Pro Helvetia (www.prohelvetia.pl), Fundacja Współpracy Polsko–Niemieckiej (www.fwpm.org.pl), Polsko–Amerykańska Fundacja Wolności (www.pafw.pl);

fundusze organizacji międzynarodowych, m.in. Europa Nostra wręcza nagrody za utrzymywanie i restaurację obiektów kulturowych w krajach europejskich (www.europanostra.org).

PRZEDKÓSMOŚĆ HISTORYCZNA
RADY GMINY
SARNOBRODZKI
6/11/2010

12. ZASADY OCENY REALIZACJI PROGRAMU OPIEKI NAD ZABYTKAMI GMINY DYWITY

Zgodnie z ustawą o ochronie zabytków i opiece nad zabytkami, z realizacji programu Wójt Gminy Dywity sporządza co dwa lata sprawozdanie, które przedstawia Radzie Gminy Dywity. Sprawozdanie o którym mowa będzie sporządzone w pierwszym kwartale po upływie dwóch lat od uchwalenia przez Radę Gminy Dywity niniejszego programu.

Prace nad kolejnym programem opieki nad zabytkami powinny być zainicjowane na 3 miesiące przed zakończeniem okresu czteroletniego obowiązywania programu. Dwuletnia ocena realizacji programu zawarta w sprawozdaniu będzie służyła ewaluacji programu. Zmiany w programie wymagają uchwały Rady Gminy Dywity.

Przy ocenie realizacji oraz efektów wprowadzenia programu opieki nad zabytkami gminy Dywity na lata 2017-2020 przyjmuje się następujące kryteria oceny (**wskaźniki**):

Priorytet I. Zagwarantowanie ochrony zachowanych elementów zabytkowych układu urbanistyczno-przestrzennego:

- liczba zaleceń konserwatorskich i pozwoleń na prace remontowe i budowlane przy obiektach zabytkowych;
- liczba nowouchwalonych miejscowych planów zagospodarowania przestrzennego uwzględniających przyjęte założenia ochrony konserwatorskiej (z uwzględnieniem procentowego udziału powierzchni gminy objętej w/w planami);

Priorytet II. Praktyczne wykorzystanie zasobów dziedzictwa kulturowego dla wykreowania produktu turystycznego

- liczba obiektów zabytkowych oznakowanych tablicami informacyjnymi zawierającymi informacje dotyczące ich historii;
- liczba tras turystycznych i ciągów spacerowych o profilu historycznym, obejmujących obiekty zabytkowe na terenie gminy;
- liczba wydawnictw (broszur, folderów tras turystycznych i spacerowych, opisów szlaków tematycznych) dotyczących dziedzictwa kulturowego gminy;
- liczba wydarzeń skierowanych do mieszkańców dotyczących dziedzictwa kulturowego gminy;

PRZEWIAD
RADA GMINY
ZADZIAŁANIE
Sabina Kozłowska
SWIRSZEL

- liczba inicjatyw zrealizowanych przez środowiska lokalne (nieformalne oraz organizacje pozarządowe) mających na celu promowanie dziedzictwa kulturowego gminy, wsparte organizacyjnie lub finansowo przez gminę.

Priorytet III. Popularyzacja i edukacja w zakresie ochrony i opieki nad dziedzictwem kulturowym

- liczba przeprowadzonych działań (szkoleń, spotkań) z mieszkańcami gminy oraz liczba uczestników tych działań, dotyczących zasad prawidłowo przeprowadzanych rewitalizacji i remontów obiektów zabytkowych;
- liczba działań podjętych przez placówki oświatowe prowadzone przez gminę, mających na celu propagowanie wśród dzieci i młodzieży wiedzy oraz poszanowania dla dziedzictwa kulturowego;
- liczba osób uczestniczących w działaniach (prowadzonych przez gminne placówki oświatowe) mających na celu propagowanie wśród dzieci i młodzieży wiedzy oraz poszanowania dla dziedzictwa kulturowego gminy.

Priorytet IV. Stworzenie gminnego systemu ochrony dziedzictwa kulturowego poprzez zapewnienie warunków organizacyjnych i finansowych umożliwiających sprawowanie skutecznej opieki nad substancją zabytkową oraz właściwe utrzymanie i zagospodarowanie obiektów zabytkowych:

- kwota udzielonych dotacji na prowadzenie remontów i prac konserwatorskich w obiektach wpisanych do rejestru zabytków;
- liczba obiektów, którym udzielono dotacji na prowadzenie remontów i prac konserwatorskich w obiektach wpisanych do rejestru zabytków;
- liczba opracowań dokumentujących elementy dziedzictwa kulturowego gminy.

PRZEWOZOWA
RADA GMINNA
TAŁCZYCE
Sabina Bork
Świeżak 1279

Załącznik nr ...5... do Protokołu
21 sesji RG nr XX 0111/17
Rada Gminy Dywity
z dnia ...21.03.2017r...

UCHWAŁA NR XXVIII/194/17
RADY GMINY DYWITY

z dnia 21 marca 2017 r.

w sprawie uchwalenia miejscowego planu zagospodarowania przestrzennego terenu w bezpośrednim sąsiedztwie wsi Dywity w obrębach geodezyjnych Dywity i Ługwałd.

Na podstawie art.20 ust.1 ustawy z dnia 27 marca 2003r. o planowaniu i zagospodarowaniu przestrzennym (tj.: Dz.U. z 2016r. poz.778 ze zmianami) oraz art.18 ust.2 pkt.5 ustawy z dnia 8 marca 1990r. o samorządzie gminnym (tj.: Dz. U. z 2016r. poz.446) Rada Gminy Dywity, po stwierdzeniu, że plan nie narusza ustaleń Studium uwarunkowań i kierunków zagospodarowania przestrzennego gminy Dywity, uchwala co następuje:

Rozdział 1.

Przepisy ogólne

§ 1. 1. Uchwala się miejscowy plan zagospodarowania przestrzennego terenu w bezpośrednim sąsiedztwie wsi Dywity w obrębach geodezyjnych Dywity i Ługwałd” zwany dalej planem.

2. Plan obejmuje teren o powierzchni 2,43 ha.

3. Zakres i granice planu zostały określone uchwałą Rady Gminy Dywity Nr XVII/111/16 z dnia 23 lutego 2016r. w sprawie przystąpienia do opracowania zmiany części miejscowego planu zagospodarowania przestrzennego terenu w bezpośrednim sąsiedztwie wsi Dywity w obrębach geodezyjnych Dywity i Ługwałd zatwierdzonego Uchwałą Rady Gminy Dywity Nr XIV/83/11 z dnia 30 listopada 2011r, zmianie podlegają działki nr 185/156, 185/157, 185/166, 185/167, 185/179, 185/200, 185/209 położone w obrębie Ługwałd, gm. Dywity, oznaczone symbolami 4MN i 2ZI; dodatkowo w przedmiotowej uchwale uwzględnia się działkę nr 266/1 położoną w obrębie Dywity, gm. Dywity, dla której brak jest miejscowego planu zagospodarowania przestrzennego.

4. Plan składa się z następujących elementów podlegających uchwaleniu i opublikowaniu:

- 1) ustaleń, stanowiących treść niniejszej uchwały,
- 2) rysunku planu w skali 1:1000 stanowiącego załącznik Nr1 do uchwały,
- 3) rozstrzygnięcia w sprawie rozpatrzenia uwag do projektu planu – załącznik Nr2 do uchwały,
- 4) rozstrzygnięcia o sposobie realizacji zapisanych w planie inwestycji z zakresu infrastruktury technicznej, które należą do zadań własnych gminy oraz zasadach ich finansowania, zgodnie z przepisami o finansach publicznych – załącznik Nr3 do uchwały.

§ 2. 1. Przedmiotem ustaleń planu są

- 1) tereny zabudowy usługowej i produkcyjnej – U+P,
- 2) tereny zieleni urządzonej – ZP,
- 3) zasady ochrony i kształtowania ładu przestrzennego - §5 uchwały,
- 4) zasady ochrony środowiska, przyrody i krajobrazu; zasady kształtowania krajobrazu - §6 uchwały,
- 5) wymagania wynikające z potrzeb kształtowania przestrzeni publicznych - §7 uchwały,
- 6) zasady ochrony dziedzictwa kulturowego i zabytków, w tym krajobrazów kulturowych, oraz dóbr kultury współczesnej - §8 uchwały,
- 7) granice i sposób zagospodarowania terenów lub obiektów podlegających ochronie na podstawie przepisów odrębnych - §9 uchwały,
- 8) szczegółowe zasady podziału i scalania nieruchomości - §10 uchwały,
- 9) zasady modernizacji, rozbudowy i budowy systemów komunikacji i infrastruktury technicznej - §11 uchwały,
- 10) sposoby i terminy tymczasowego zagospodarowania i użytkowania terenów - §12 uchwały,

PRZEWIAD ORYGINALEM
ZA ZGODNIENIEM
RADY GMINY DYWITY
§11
swiadczyl
Rabak

- 11) przeznaczenie terenu, parametry i wskaźniki kształtowania zabudowy oraz zagospodarowania terenu, zasady podziału nieruchomości - §13 uchwały,
- 12) określenie stawki procentowej, służącej naliczeniu opłaty, o której mowa w art.35 ust4 ustawy o planowaniu i zagospodarowaniu przestrzennym - §14 uchwały,
- 13) inwestycje celu publicznego z zakresu infrastruktury technicznej, należące do zadań własnych gminy - §16 uchwały.

2. Na terenie, o którym mowa w ust.1 ustala się przeznaczenie podstawowe i przeznaczenie dopuszczalne. Przeznaczenie podstawowe i dopuszczalne odnoszą się do wszystkich elementów zagospodarowania niezbędnych do pełnienia ustalonej funkcji.

§ 3. 1. Następujące treści oznaczeń graficznych na rysunku planu są obowiązujące:

- 1) granica opracowania planu,
- 2) linie rozgraniczające tereny o różnym przeznaczeniu lub różnych zasadach zagospodarowania,
- 3) nieprzekraczalne linie zabudowy, w miejscach, gdzie nie wrysowano nieprzekraczalnej linii zabudowy odległości od granicy działki należy przyjąć zgodnie z przepisami odrębnymi,
- 4) przeznaczenie terenów elementarnych określone symbolem literowym.

2. Oznaczenia istniejących sieci uzbrojenia terenu podano informacyjnie.

3. Oznaczenia obowiązujące na podstawie przepisów odrębnych:

- 1) strefa ograniczonego zagospodarowania (pas techniczny) wzdłuż linii napowietrznej SN 15kV, która traci moc z chwilą skablowania danej linii lub jej likwidacji,

§ 4. Ilekroć w dalszych przepisach niniejszej uchwały jest mowa o:

- 1) uchwale – należy przez to rozumieć niniejszą uchwałę Rady Gminy Dywity, o ile z treści przepisu nie wynika inaczej,
- 2) terenie elementarnym – należy przez to rozumieć teren o określonym przeznaczeniu, dla którego obowiązują ustalenia planu, wyznaczone liniami rozgraniczającymi i określony jednym symbolem, zgodnie z rysunkiem planu,
- 3) przeznaczeniu podstawowym – należy przez to rozumieć takie przeznaczenie, które spełnia funkcję nadrzędną i przeważa na danym terenie wyznaczonym liniami rozgraniczającymi,
- 4) przeznaczeniu dopuszczalnym – należy przez to rozumieć rodzaje przeznaczenia inne niż podstawowe, które uzupełniają lub wzbogacają przeznaczenie podstawowe; przeznaczenie dopuszczalne winno występować łącznie z przeznaczeniem podstawowym zgodnie z ustaleniami zawartymi w rozdziale 3 niniejszej uchwały,
- 5) nieprzekraczalnej linii zabudowy – należy przez to rozumieć linię określającą teren, na którym można sytuować budynki i żaden element budynku nie może przekroczyć tej linii,
- 6) powierzchni terenu biologicznie czynnego – należy przez to rozumieć powierzchnię terenu zdefiniowaną w przepisach odrębnych w sprawie warunków technicznych, jakim powinny odpowiadać budynki i ich usytuowanie,
- 7) złożonych warunkach gruntowych – należy przez to rozumieć definicje zawarte w przepisach odrębnych dotyczących ustalenia geotechnicznych warunków posadowienia obiektów budowlanych,

Rozdział 2.

Przepisy dotyczące całego obszaru objętego planem.

§ 5. Ustalenia dotyczące zasad ochrony i kształtowania ładu przestrzennego.

- 1) zasady ochrony i kształtowania ładu przestrzennego zostały określone poprzez ustalenie linii zabudowy, parametrów i wskaźników kształtowania zabudowy oraz zagospodarowania terenu dla poszczególnych terenów elementarnych,
- 2) zakazuje się lokalizacji reklam i obiektów reklamowych o wymiarach powyżej 0,60m x 1,60m, oraz stosowania oświetlenia pulsacyjnego i tablic LCD na szyldach.

PRZEWEZDROBIONYM
ZAZGODNIE Z ORYGINAŁEM
SABINA ROBAK
ŚWIEDCZĄ

- 3) ogrodzenia od strony ulic nie mogą przekraczać wysokości 1,80m od poziomu terenu; ogrodzenia należy wykonać z materiałów tradycyjnych takich, jak: drewno, kamień, cegła, metalowe, z możliwością łączenia wyżej wymienionych materiałów; zakaz stosowania ogrodzeń pełnych na całej długości oraz prefabrykowanych żelbetowych,
- 4) w granicach opracowania planu nie występują elementy zagospodarowania przestrzennego w rozumieniu ustawy o planowaniu i zagospodarowaniu przestrzennym, które wymagają przekształceń i rekultywacji oraz rehabilitacji istniejącej zabudowy i infrastruktury technicznej.

§ 6. Ustalenia dotyczące ochrony środowiska, przyrody i krajobrazu, zasady kształtowania krajobrazu:

- 1) obszar opracowania nie jest objęty prawnymi terytorialnymi formami ochrony przyrody,
- 2) w nowej zabudowie zakazuje się stosowania wysokoemisyjnych systemów grzewczych, wpływających znacząco negatywnie na jakość powietrza, stosownie do przepisów odrębnych,
- 3) nakazuje się na terenie własnej działki gromadzenie odpadów komunalnych poddawanych okresowemu wywozowi w ramach systemu gminnego; nie dopuszcza się utylizacji i składowania odpadów na terenie działki własnej.
- 4) zakazuje się realizacji przedsięwzięć mogących zawsze znacząco oddziaływać na środowisko w rozumieniu przepisów ustawy o udostępnianiu informacji o środowisku i jego ochronie, udziale społeczeństwa w ochronie środowiska oraz ocenach oddziaływania na środowisko, za wyjątkiem realizacji inwestycji celu publicznego, zgodnie z przepisami odrębnymi,
- 5) działalność obiektów usługowych i produkcyjnych na terenach U+P należy prowadzić przy zastosowaniu rozwiązań organizacyjnych, technicznych i technologicznych ograniczających negatywne oddziaływanie tych obiektów na otoczenie, w szczególności na sąsiednie tereny przeznaczone pod zabudowę mieszkaniową jednorodzinną; zasięg uciążliwości z działalności produkcyjnej i usługowej na terenie objętym planem planu (U+P) winien być ograniczony do granic terenu, do którego prowadzący posiada tytuł prawny,
- 6) na terenie opracowania nakazuje się ochronę istniejącego wartościowego drzewostanu,
- 7) tereny objęte planem nie podlegają ochronie akustycznej.

§ 7. Wymagania wynikające z potrzeb kształtowania przestrzeni publicznych:

- 1) na terenie objętym planem nie występują przestrzenie publiczne.

§ 8. Ustalenia dotyczące zasad ochrony dziedzictwa kulturowego i zabytków, w tym krajobrazów kulturowych, oraz dóbr kultury współczesnej:

- 1) na terenie objętym planem nie występują obiekty chronione lub wymagające ochrony.

§ 9. Ustalenia dotyczące granic i sposobów zagospodarowania terenów lub obiektów podlegających ochronie na podstawie przepisów odrębnych,

- 1) na terenie opracowania planu nie występują udokumentowane geologicznie złoża kopalin ewidencjonowane w Krajowym Bilansie Zasobów oraz tereny zagrożone osuwaniem się mas ziemnych i zagrożone powodzią,
- 2) na dzień sporządzania planu, dla terenów objętych planem nie został wykonany audyt krajobrazowy oraz nie zostały wyznaczone krajobrazy priorytetowe.

§ 10. Szczegółowe zasady i warunki scalania i podziału nieruchomości:

- 1) nie wyznacza się terenów dotyczących procedury scalania i podziału nieruchomości, w rozumieniu przepisów o gospodarce nieruchomościami,
- 2) parametry nowo wydzielanych działek budowlanych zawarte są w rozdziale 3 uchwały w ustaleniach szczegółowych dla poszczególnych terenów elementarnych,

§ 11. Ustalenia dotyczące zasad modernizacji, rozbudowy i budowy systemów komunikacji i infrastruktury technicznej.

1. W rozwiązaniach komunikacyjnych ustala się:

- 1) zabezpieczenie potrzeb parkingowych w granicach działki przeznaczonej pod inwestycję w tym również na terenie sąsiedniej przyległej działki z istniejącą zabudową usługowo- produkcyjną.

PRZEKAZANO Z ORYGINAŁEM
ZA ZGODNOŚCIĄ
Sabino
Świdoczko-robak

- a) ilość miejsc postojowych dla zabudowy usługowej i produkcyjnej nie mniejsza niż 3 miejsca postojowe na 10 użytkowników.
- b) miejsca przeznaczone na parkowanie pojazdów zaopatrzonych w kartę parkingową należy zabezpieczyć zgodnie z przepisami odrębnymi.

2. W rozwiązaniach infrastruktury technicznej ustala się:

- 1) zaopatrzenie w wodę z istniejącej sieci wodociągowej z uwzględnieniem przepisów dotyczących zaopatrzenia w wodę do celów przeciwpożarowych,
- 2) odprowadzenie ścieków do sieci kanalizacji sanitarnej,
- 3) wody opadowe z dachów projektowanej zabudowy i terenu działki należy zagospodarować w granicach własnej działki bez szkody dla gruntów sąsiednich; dopuszcza się zagospodarowanie wód opadowych wspólne dla całego terenu inwestycji łącznie z terenem sąsiedniej przyległej działki z istniejącą zabudową usługowo- produkcyjną,
- 4) wody opadowe i roztopowe z terenów o szczelnej nawierzchni należy odprowadzić do odbiorników lub studni chłonnych po uprzednim oczyszczeniu w stopniu określonym w przepisach odrębnych,
- 5) przez teren opracowania przebiega istniejąca napowietrzna linia elektroenergetyczna SN 15kV, wzdłuż której należy zachować strefę ograniczonego zagospodarowania (pas techniczny, który wynosi 7,5m w obie strony od osi słupów zgodnie z oznaczeniami na rysunku planu), dla której obowiązują ustalenia wynikające z przepisów odrębnych. Strefa ograniczonego zagospodarowania traci moc z chwilą skablowania danej linii lub jej likwidacji,
- 6) zaopatrzenie w energię elektryczną z istniejących lub projektowanych źródeł zasilania. Rozprowadzenie po terenie – kablowe; wszelkie występujące kolizje z istniejącą siecią należy przebudować i dostosować do nowych warunków zabudowy zgodnie z przepisami odrębnymi,
- 7) linie telekomunikacyjne w granicach planu należy projektować jako podziemne; wszelkie występujące kolizje z istniejącą siecią telekomunikacyjną należy przebudować i dostosować do nowych warunków zabudowy zgodnie z przepisami odrębnymi,
- 8) sieci gazowe na terenie objętym planem należy realizować w pasach drogowych; zaopatrzenie w gaz z sieci gazowej należy realizować na zasadach i warunkach określonych w przepisach odrębnych,
- 9) inwestycje celu publicznego z zakresu łączności publicznej, w rozumieniu przepisów ustawy o gospodarce nieruchomościami, można lokalizować na całym terenie objętym planem, jeżeli taka inwestycja zgodna jest z przepisami odrębnymi,
- 10) dopuszcza się wykonanie sieci i obiektów infrastruktury technicznej na terenach przeznaczonych pod zabudowę i zieleni. Na terenach przeznaczonych pod zabudowę, sieci i obiekty infrastruktury technicznej należy lokalizować w sposób nie kolidujący z przyszłym zagospodarowaniem terenu np. w pasie pomiędzy nieprzekraczalną linią zabudowy a linią rozgraniczającą drogę lub wzdłuż granicy działek,
- 11) dopuszcza się realizację indywidualnych odnawialnych źródeł energii, takich jak: panele fotowoltaiczne, kolektory słoneczne montowane na budynkach oraz pompy ciepła na zasadach określonych w przepisach odrębnych.

§ 12. Ustalenia dotyczące sposobu i terminu tymczasowego zagospodarowania, urządzenia i użytkowania terenów.

- 1) teren objęty planem do czasu jego zagospodarowania zgodnie z przeznaczeniem, należy użytkować w sposób dotychczasowy,
- 2) zakazuje się wznoszenia tymczasowych obiektów budowlanych, w rozumieniu właściwych przepisów ustawy Prawo budowlane, za wyjątkiem zaplecza budowy w okresie realizacji inwestycji.

Rozdział 3.

Przepisy dotyczące poszczególnych terenów elementarnych wydzielonych liniami rozgraniczającymi.

§ 13. Ustalenia dotyczące przeznaczenia terenów, parametrów i wskaźników kształtowania zabudowy oraz zagospodarowania terenu, zasad podziału nieruchomości.

PRZEKAZANY
ZA ZGODNOŚCIĄ
SABINA ROBAK
ŚWIAKŁO

Symbol terenu elementarnego	Ustalenia
1U+P	<p>Tereny zabudowy usługowej i produkcyjnej.</p> <p>1.Przeznaczenie podstawowe: zabudowa usługowa i produkcyjna z towarzyszącą infrastrukturą w tym hale magazynowe.</p> <p>2.Przeznaczenie dopuszczalne: sieci i obiekty infrastruktury technicznej, komunikacja wewnętrzna, parkingi.</p> <p>3.Na terenie elementarnym mogą wystąpić fragmentarycznie złożone warunki gruntowe; kategorię geotechniczną obiektów budowlanych należy określić zgodnie z przepisami odrębnymi.</p> <p>4.Zasady zagospodarowania terenu, parametry i wskaźniki kształtowania zabudowy i zagospodarowania terenu:</p> <p>a) teren elementarny przeznaczony pod rozbudowę istniejącego zakładu usługowo- produkcyjnego zlokalizowanego na działce przyległej do terenu elementarnego,</p> <p>b) minimalna powierzchnia działki budowlanej 0,5ha,</p> <p>c) wskaźnik intensywności zabudowy w przedziale od 0,10 do 0,70,</p> <p>d) maksymalna wielkość powierzchni zabudowy w stosunku do powierzchni działki budowlanej – 0,60,</p> <p>e) minimalna powierzchnia terenu biologicznie czynnego – 20% powierzchni działki budowlanej,</p> <p>f) ilość kondygnacji nadziemnych – maksymalnie dwie kondygnacje; maksymalna wysokość – 12,0 m,</p> <p>g) geometria dachów – nie ustala się,</p> <p>h) pokrycie dachowe – nie ustala się,</p> <p>i) kierunek kalenicy - nie ustala się,</p> <p>k) elewacje - tynki, drewno, cegła licowa, ceramika elewacyjna, kamień, szkło, blacha stalowa powlekana; w elewacjach należy wprowadzić elementy architektoniczne jak: wnęki, pilastry, nadwieszania, itp.</p> <p>l) nieprzekraczalna linia zabudowy – jak na rysunku planu;</p> <p>m) obsługa komunikacyjna z dróg poza granicami opracowania poprzez działkę przyległą do terenu elementarnego z istniejącą zabudową usługowo-produkcyjną, - obsługa komunikacyjną z drogi oznaczonej na załączniku graficznym symbolem 1KDL przyległej do terenu elementarnego możliwa jedynie dla potrzeb p. poż.</p> <p>n) zakaz obsługi komunikacyjnej z drogi wewnętrznej oznaczonej na załączniku graficznym symbolem 1KDW.</p>
1ZP	<p>Tereny zieleni urządzonej.</p> <p>1.Przeznaczenie podstawowe: zieleni urządzona wysoka i niska.</p> <p>2.Zasady zagospodarowania terenu:</p> <p>a) pas zieleni wysokiej i niskiej o szerokości 7,0m spełniający rolę zieleni izolacyjnej,</p> <p>b) zakazuje się zabudowy i stawiania wolnostojących reklam oraz obiektów reklamowych ; dopuszcza się podziemną infrastrukturę techniczną i obiekty z nią związane oraz inwestycje opisane w §11 ust.2 pkt.9.</p>

Rozdział 4.

Ustalenia końcowe.

§ 14. Stawkę procentową służącą naliczeniu jednorazowej opłaty, o której mowa art. 36 ust. 4 ustawy o planowaniu i zagospodarowaniu przestrzennym ustala się dla całego terenu objętego opracowaniem w wysokości 30%.

§ 15. W granicach planu tracą moc ustalenia „Miejscowego planu zagospodarowania przestrzennego terenu w bezpośrednim sąsiedztwie wsi Dywity w obrębach geodezyjnych Dywity i Ługwałd” – Uchwała Rady Gminy Dywity XIV/83/11 z dnia 30 listopada 2011r. (Dziennik Urzędowy Województwa Warmińsko-Mazurskiego poz. 1363 z dnia 25 kwietnia 2012r.) odnoszące się do terenów objętych niniejszym planem.

§ 16. W granicach planu nie przewiduje się inwestycji z zakresu infrastruktury technicznej należących do zadań własnych Gminy.

§ 17. Wykonanie uchwały powierza się Wójtowi Gminy Dywity.

PRZE
ZA ZAGOSPODAROWANIE Z ORYGINAŁEM
RADA GMINY DYWITY
SARAJA
ŚWIADKEM
KROBAK

§ 18. Uchwała wchodzi w życie po upływie 14 dni od daty ogłoszenia w Dzienniku Urzędowym Województwa Warmińsko - Mazurskiego i podlega publikacji na stronie internetowej Gminy Dywity.

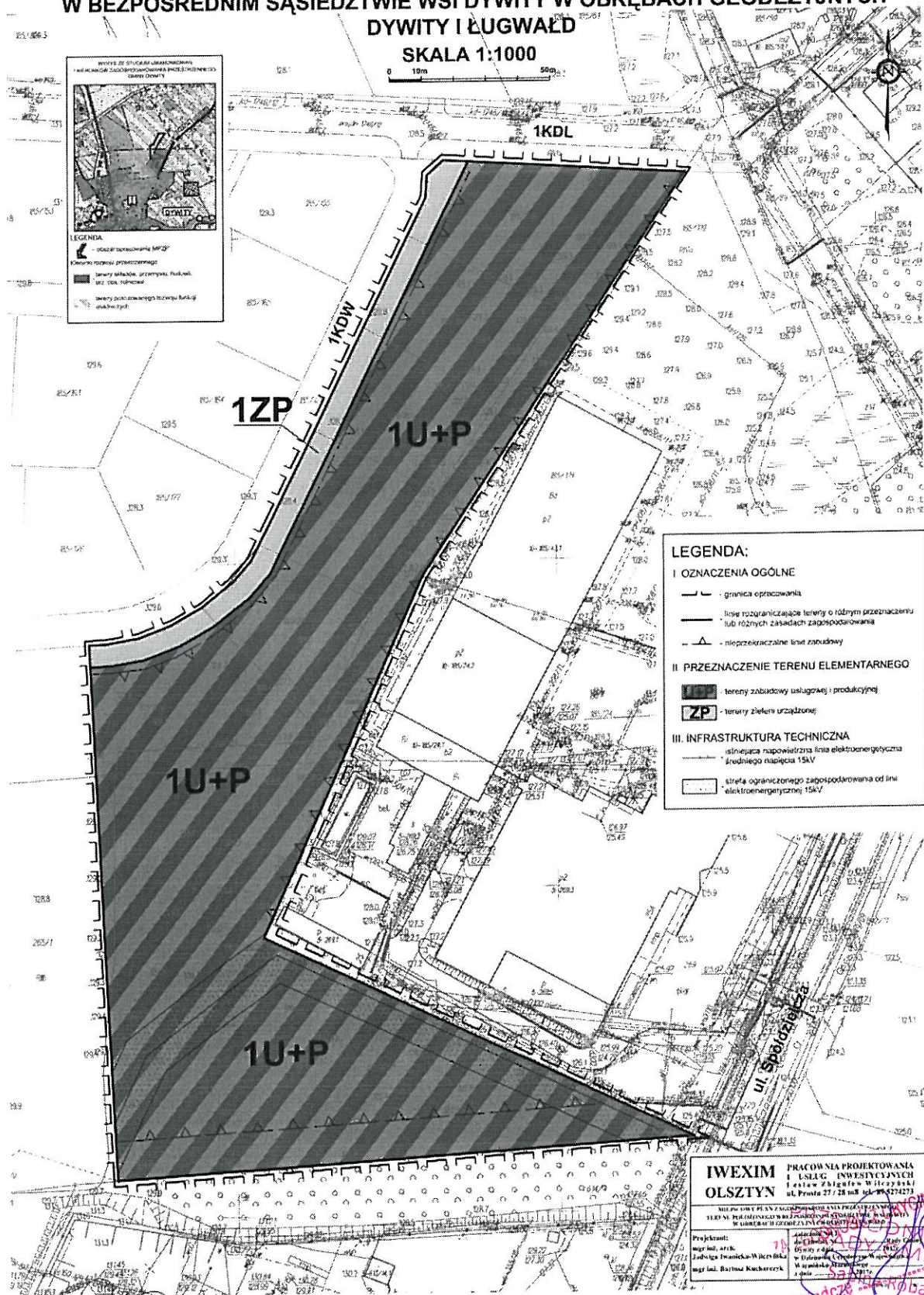
Przewodnicząca Rady Gminy
Dywity

Sabina Robak

PRZEJĘTE Z ORYGINAŁEM
ZA ZGODNIENIEM PRZEWODNICZĄCY
RADY GMINY
Sabina Robak
Świadczy: Sabina Robak

MIEJSCOWY PLAN ZAGOSPODAROWANIA PRZESTRZENNEGO TERENU W BEZPOŚREDNIM SASIEDZTWIE WSI DYWITY W OBREBACH GEODEZYJNYCH DYWITY I ŁUGWAŁD

SKALA 1:1000



WYKRES ZE STUDIUM UMIAROWIENIA
PRZEKROJEM ZAGOSPODAROWANIA PRZESTRZENNEGO
GMINY DYWITY

LEGENDA:
- obszar opracowania MPZP
- obszar rozporządzenia MPZP
- tereny usługowe, przemysłowe, handlowe, sztucznie odwodnione
- tereny przeznaczonych do zabudowy funkcji usługowo-biurowej

LEGENDA:

I OZNACZENIA OGÓLNE

- granica opracowania
- linie rozgraniczające tereny o różnym przeznaczeniu lub różnych zasadach zagospodarowania
- nieprzekraczalne linie zabudowy

II PRZEZNACZENIE TERENU ELEMENTARNEGO

- tereny zabudowy usługowej i produkcyjnej
- tereny zieleni urządzonej

III. INFRASTRUKTURA TECHNICZNA

- linie sieci napowietrzna linia elektroenergetyczna średniego napięcia 15kV
- strefa ograniczonego zagospodarowania od linii elektroenergetycznej 15kV

IWEXIM OLSZTYN PRACOWNIA PROJEKTOWANIA I USŁUG INŻYNIERSKICH I GOSPODARSTWA WIEJSKIEGO
ul. Prusa 27 / 28 inż. tel. 76 5274273

Projektant:
mgr inż. Arkadiusz Witek
Zadaje: Inżynier Witek Arkadiusz
mgr inż. Bartłomiej Kucharczyk

SWIADCZE

Załącznik Nr 2 do Uchwały Nr XXVIII/194/17
Rady Gminy Dywity
z dnia 21 marca 2017 r.

**Rozstrzygnięcie o sposobie rozpatrzenia uwag do projektu miejscowego planu zagospodarowania
przestrzennego terenu w bezpośrednim sąsiedztwie wsi Dywity w obrębach geodezyjnych
Dywity i Ługwałd.**

Do projektu w/w planu nie wniesiono uwag. W związku z tym rozstrzygnięcie, o którym mowa w art.20
ust.1 ustawy z dnia 27 marca 2003r. o planowaniu i zagospodarowaniu przestrzennym (tj.: Dz. U. z 2016 r.
poz.778 ze zm.) nie ma zastosowania.

ODZWIĘZANE
ZA ZŁOŻENIEM
WYKONANE
GMINY
Sabinia Robak

Załącznik Nr 3 do Uchwały Nr XXVIII/194/17

Rady Gminy Dywity

z dnia 21 marca 2017 r.

Rozstrzygnięcie o sposobie realizacji, zapisanych w miejscowym planie zagospodarowania przestrzennego terenu w bezpośrednim sąsiedztwie wsi Dywity w obrębach geodezyjnych Dywity i Ługwałd, z zakresu infrastruktury technicznej, które należą do zadań własnych gminy oraz zasadach ich finansowania, zgodnie z przepisami o finansach publicznych.

Na terenie opracowania miejscowego planu zagospodarowania przestrzennego terenu w bezpośrednim sąsiedztwie wsi Dywity w obrębach geodezyjnych Dywity i Ługwałd nie przewiduje się inwestycji z zakresu infrastruktury technicznej należących do zadań własnych gminy.

PRZEŁĄCZONYM
ZA ZGODNOŚCIĄ
RADY GMINY
SABINA KOBAK
ŚWIADCZE

Załącznik nr 6 do Protokołu
sesji RG nr XXVIII/17
Rada Gminy Dywity
z dnia 21.03.2017r.

Autopoprawka do załącznika Nr 3 do uchwały w sprawie zmiany miejscowego planu zagospodarowania przestrzennego terenu działek nr 297/1 i 297/2 położonych w obrębie Dywity, gmina Dywity.

Lp.	Miejsce	Jest	Winno być
1.	pkt. 3	Finansowanie inwestycji z zakresu zadań własnych gminy, ujętych w niniejszej zmianie planu dokonane będzie zgodnie z „ <u>Wieloletnim Programem Inwestycyjnym</u> ” oraz uchwalonym corocznie budżetem gminy Dywity, z wykorzystaniem funduszy celowych krajowych i unijnych oraz innych środków zewnętrznych.	Finansowanie inwestycji z zakresu zadań własnych gminy, ujętych w niniejszej zmianie planu dokonane będzie zgodnie z „ <u>Wieloletnią Prognozą Finansową</u> ” oraz uchwalonym corocznie budżetem gminy Dywity, z wykorzystaniem funduszy celowych krajowych i unijnych oraz innych środków zewnętrznych.

Projekt autopoprawki wynika z sugestii radnych wniesionej w trakcie posiedzenia Komisji Budżetu i Komisji Inwestycji w dniu 17-03-2017 r.

UCHWAŁA NR XXVIII/195/17
RADY GMINY DYWITY

z dnia 21 marca 2017 r.

Załącznik nr 4 do Protokołu
2. sesji RG nr XXVIII/17
Rada Gminy Dywity
z dnia 21.03.2017r.

w sprawie zmiany miejscowego planu zagospodarowania przestrzennego terenu działek nr 297/1 i 297/2 położonych w obrębie Dywity, gm. Dywity.

Na podstawie art. 20 ust. 1 ustawy z dnia 27 marca 2003 r. o planowaniu i zagospodarowaniu przestrzennym (Dz. U. 2016 r. poz. 778 ze zm.) oraz art. 18 ust. 2 pkt 5 ustawy z dnia 8 marca 1990 r. o samorządzie gminnym (Dz. U. z 2016r., poz. 446 ze zm.), Rada Gminy Dywity po stwierdzeniu, że plan nie narusza ustaleń Studium uwarunkowań i kierunków zagospodarowania przestrzennego gminy Dywity, uchwała co następuje:

Rozdział 1.

Przepisy ogólne

§ 1. 1. Po zapoznaniu się z prognozą oddziaływania na środowisko oraz prognozą skutków finansowych uchwalenia planu, uchwała się zmianę miejscowego planu zagospodarowania przestrzennego terenu działek nr 297/1 i 297/2 położonych w obrębie Dywity, gm. Dywity, zwaną dalej planem.

2. Plan obejmuje zakres w granicach zgodnych z Uchwałą Nr X/57/15 Rady Gminy Dywity z dnia 30 czerwca 2015 r. w sprawie przystąpienia do opracowania zmiany miejscowego planu zagospodarowania przestrzennego terenu działek nr 297/1 i 297/2 położonych w obrębie Dywity, gm. Dywity.

3. Plan składa się z następujących elementów podlegających uchwaleniu i opublikowaniu:

- 1) ustaleń stanowiących treść niniejszej uchwały;
- 2) rysunku planu w skali 1:1000 stanowiącego załącznik nr 1 do uchwały;
- 3) rozstrzygnięcia o sposobie rozpatrzenia uwag do projektu planu, stanowiącego załącznik nr 2 do uchwały;
- 4) rozstrzygnięcia o sposobie realizacji określonych w planie inwestycji z zakresu infrastruktury technicznej oraz zasady finansowania inwestycji, należących do zadań własnych gminy, stanowiącego załącznik nr 3 do uchwały.

§ 2. 1. Plan ustala m.in.:

- 1) tereny zabudowy mieszkaniowej jednorodzinnej: **MN**;
- 2) teren na poszerzenie drogi publicznej: **KD**;
- 3) zasady kształtowania zabudowy i zagospodarowania działek;
- 4) zasady ochrony i kształtowania ładu przestrzennego;
- 5) zasady ochrony środowiska, przyrody i krajobrazu;
- 6) zasady kształtowania krajobrazu;
- 7) zasady ochrony dziedzictwa kulturowego i zabytków, w tym krajobrazów kulturowych, oraz dóbr kultury współczesnej;
- 8) wymagania wynikające z potrzeb kształtowania przestrzeni publicznych;
- 9) zasady obsługi w zakresie komunikacji kołowej i pieszej oraz infrastruktury technicznej.

§ 3. 1. Ustala się następującą treść rysunku planu jako obowiązującą:

- 1) linie rozgraniczające tereny o różnym przeznaczeniu i różnych zasadach zagospodarowania;
- 2) oznaczenia przeznaczenia terenów elementarnych;
- 3) nieprzekraczalne linie zabudowy;
- 4) granica opracowania planu.

§ 4. Ustala się następującą interpretację użytych pojęć w niniejszej uchwale:

PRZEWOZIMY
RADA GMINY DYWITY
ZA ZGODNĄ
Świadcze

1. Teren elementarny – należy przez to rozumieć teren wydzielony liniami rozgraniczającymi oznaczony odpowiednim symbolem, dla którego określono szczegółowe zasady zagospodarowania.

2. Przeznaczenie podstawowe - należy przez to rozumieć takie przeznaczenie, które powinno przeważać na danym terenie, wyznaczonym liniami rozgraniczającymi.

3. Przeznaczenie uzupełniające - należy przez to rozumieć rodzaje przeznaczenia inne niż podstawowe, które uzupełniają lub wzbogacają przeznaczenie podstawowe i nie kolidują z funkcją podstawową terenu. Przeznaczenie uzupełniające powinno występować łącznie z przeznaczeniem podstawowym.

4. Adaptacja obiektu – należy przez to rozumieć przystosowanie istniejącego obiektu do aktualnych potrzeb użytkownika poprzez: remont, przebudowę, rozbudowę, nadbudowę lub zmianę sposobu użytkowania budynku lub obiektu budowlanego, pod warunkiem, że zasady kształtowania zabudowy i zagospodarowania działki są zgodne z ustaleniami określonymi dla poszczególnych terenów elementarnych zawartych w niniejszej uchwale lub zachowują stan istniejący pod względem gabarytów obiektu.

5. Nieprzekraczalna linia zabudowy – oznacza linię, której żaden element budynku nie może przekroczyć.

6. Rysunek planu – należy przez to rozumieć rysunek stanowiący załącznik graficzny nr 1 do niniejszej uchwały.

§ 5. W zakresie infrastruktury technicznej ustala się jako obowiązujące:

1. Odprowadzanie ścieków – do projektowanej sieci kanalizacji sanitarnej. W przypadku braku możliwości przyłączenia do sieci kanalizacyjnej odprowadzanie ścieków należy realizować poprzez indywidualne rozwiązania i technologie dopuszczone przepisami odrębnymi.

2. Zaopatrzenie w wodę należy zapewnić z gminnej sieci wodociągowej przy uwzględnieniu przepisów dotyczących zaopatrzenia w wodę do celów przeciwpożarowych.

3. Ustala się odprowadzanie wód opadowych z dachów na teren własnej działki bez szkody dla gruntów sąsiednich oraz zgodnie z przepisami odrębnymi. Wody opadowe z terenów szczelnych docelowo po oczyszczeniu należy odprowadzać w sposób przewidziany przepisami odrębnymi.

4. Zaopatrzenie w ciepło z indywidualnych źródeł przy wykorzystaniu paliw i urządzeń nieprzekraczających norm przewidzianych przepisami odrębnymi

5. Zaopatrzenie w gaz należy realizować zgodnie z przepisami odrębnymi. Dla istniejących i projektowanych sieci gazowych zgodnie z przepisami odrębnymi obowiązują strefy kontrolowane. Zasady zagospodarowania w granicach stref kontrolowanych określają przepisy odrębne.

6. Sieci oraz przyłącza telekomunikacyjne należy projektować jako podziemne, zgodnie z przepisami odrębnymi.

7. Nowe sieci energetyczne z przyłączami w granicach planu należy wykonać jako kablowe podziemne.

8. Odpady komunalne należy zagospodarować zgodnie z regulaminem utrzymania czystości i porządku oraz zgodnie z przepisami odrębnymi.

§ 6. Zasady ochrony i kształtowania ładu przestrzennego oraz zasady kształtowania krajobrazu.

1. Ogrodzenia od strony drogi nie mogą przekraczać wysokości 1,6 m od poziomu terenu. W ogrodzeniach od strony drogi obowiązuje nakaz stosowania następujących materiałów: drewno, kamień, cegła z możliwością łączenia materiałów. Stosowanie siatki od strony drogi możliwe jest jedynie przy jednoczesnym wprowadzeniu żywopłotów lub pnączy wzdłuż tych ogrodzeń.

2. Zakaz stosowania ogrodzeń pełnych oraz prefabrykowanych ogrodzeń betonowych.

3. Ustalenia dotyczące reklam:

- 1) w granicach planu nie dopuszcza się realizacji reklam wolnostojących;
- 2) zakaz umieszczania na budynkach nośników reklamowych lub szyldów z oświetleniem pulsacyjnym;
- 3) zakaz umieszczania reklam na ogrodzeniach.

§ 7. W zakresie ochrony środowiska, przyrody i krajobrazu ustala się jako obowiązujące.

PRZEJĘTYM
RADA GMINNA
ZA ZGODNOŚCIĄ
Sędzia Gminy
Świadcze...
Bryk

- 1) teren planu znajduje się w granicach Obszaru Chronionego Krajobrazu Doliny Środkowej Łyny, gdzie obowiązują odpowiednie przepisy wykonawcze do ustawy o ochronie przyrody w sprawie Obszaru Chronionego Krajobrazu Doliny Środkowej Łyny;
- 2) dopuszczalny poziom hałasu w środowisku dla terenu oznaczonego symbolem 1.MN należy przyjąć jak dla terenów zabudowy mieszkaniowej jednorodzinnej;
- 3) dla istniejącej i projektowanej zabudowy w granicach planu dopuszcza się indywidualne rozwiązania w zakresie odnawialnych źródeł energii w postaci m.in.: pomp ciepła, kolektorów słonecznych, paneli fotowoltaicznych o mocy urządzeń do 40kW, z wykluczeniem turbin wiatrowych;
- 4) zakazuje się dokonywania zmian rzeźby terenu oraz zmian stosunków wodnych;
- 5) zakaz lokalizacji przedsięwzięć kwalifikowanych jako przedsięwzięcia mogące zawsze znacząco lub mogące potencjalnie znacząco oddziaływać na środowisko zgodnie z przepisami odrębnymi za wyjątkiem inwestycji, dla których przeprowadzona ocena oddziaływania na środowisko wykazała brak znaczącego negatywnego wpływu na środowisko.

§ 8. Zasady ochrony dziedzictwa kulturowego i zabytków, w tym krajobrazów kulturowych, oraz dóbr kultury współczesnej W obszarze objętym planem nie występują obiekty zabytkowe, stanowiska archeologiczne ani dobra kultury współczesnej oraz obszar nie zawiera się w krajobrazie kulturowym i ze względu na te uwarunkowania nie określa się zasad ochrony dziedzictwa kulturowego i zabytków oraz dóbr kultury współczesnej.

§ 9. Wymagania wynikające z potrzeb kształtowania przestrzeni publicznych:

- 1) przestrzeń publiczną stanowią tereny elementarne o symbolu 1.KD i 2.KD;
- 2) kształtowanie przestrzeni należy realizować w sposób umożliwiający korzystanie z przestrzeni osobom niepełnosprawnym;
- 3) w granicach planu ilości miejsc przeznaczonych do parkowania pojazdów zaopatrzonych w kartę parkingową należy realizować zgodnie z przepisami odrębnymi.

§ 10. W granicach planu nie występują:

1. tereny górnicze;
2. tereny zagrożone osuwaniem się mas ziemnych;
3. obszary szczególnego zagrożenia powodzią;
4. obszary wymagające przeprowadzania procedury scalania i podziału nieruchomości w rozumieniu odpowiednich przepisów o gospodarce nieruchomościami.

Rozdział 2.

Przepisy szczegółowe dotyczące terenów elementarnych

§ 11. Ustalenia dotyczące parametrów i wskaźników kształtowania zabudowy oraz zagospodarowania terenu.

PRZEJAZD Z ORYGINAŁEM
ZA ZGODNIENIEM
SABINA GONC
ŚWIADCZY
ŚWIADCZY

Oznaczenie terenu elementarnego (powierzchnia w ha)	Ustalenia
<p>1.MN (pow.0,6558ha).</p>	<p>1.Przeznaczenie podstawowe: tereny zabudowy mieszkaniowej jednorodzinnej. 2.Przeznaczenie uzupełniające: sieci infrastruktury technicznej. 3.Ogólne zasady zagospodarowania terenu. a)adaptuje się istniejącą zabudowę; b)nieprzekraczalna linia zabudowy: zgodnie z rysunkiem planu; c)wskaźnik intensywności zabudowy: w przedziale 0,05 - 0,3; d)wskaźnik powierzchni zabudowy do powierzchni działki budowlanej: maks. 0,15; e)teren biologicznie czynny: minimum 70% powierzchni działki budowlanej; f)miejsca parkingowe wynikające z programu inwestycji należy przewidzieć w granicach działki tj.: min. 2 miejsca parkingowe na budynek mieszkalny jednorodzinny; g)zasady podziału nieruchomości: -minimalna powierzchnia nowo wydzielonej działki budowlanej: 1500 m²; -minimalna szerokość frontu działki: 25 m; h)obsługa komunikacyjna dla terenu: -z ulicy Jana Pawła II lub z terenu elementarnego o symbolu 1.KD. 2.KD. 4.Zasady kształtowania zabudowy mieszkaniowej: a)rodzaj i nachylenie dachu dla głównej połaci dachowej: dachy strome, dwuspadowe o symetrycznym kącie nachylenia połaci dachowych zawartym w przedziale 35°-45°, możliwe jest stosowanie wykuszy, lukarn oraz okien połaciowych doświetlających poddasze; b)ilość kondygnacji nadziemnych: maks. 2 kondygnacje nadziemne w tym poddasze użytkowe; c)wysokość budynku, licząc od poziomu terenu przy głównym wejściu do budynku do najwyższego punktu kalenicy budynku: maks. 10,0m; d)rodzaj pokrycia dachu: dachówka lub materiały dachówko podobne w kolorze ceglastej czerwieni; e)kolorystyka elewacji i materiały w elewacji – dopuszcza się stosowanie tynków w kolorach od białego do jasnych pasteli, cegłę licową, materiały ceramiczne, drewno, kamień, szkło; f)kierunek głównej kalenicy budynku: nie ustala się. 5.Zasady kształtowania zabudowy gospodarczej i garażowej wolnostojącej: a)rodzaj i nachylenie dachu dla głównej połaci dachowej: dachy strome, dwuspadowe o symetrycznym kącie nachylenia połaci dachowych zawartym w przedziale 25° -45°; b)ilość kondygnacji: maks. 1 kondygnacja nadziemna; c)wysokość budynku, licząc od poziomu terenu przy głównym wejściu do budynku do najwyższego punktu kalenicy budynku: maks. 5,0m; d)rodzaj pokrycia dachu: dachówka lub materiały dachówko podobne w kolorze ceglastej czerwieni; e)kolorystyka elewacji i materiały w elewacji – dopuszcza się stosowanie tynków w kolorach od białego do jasnych pasteli, cegłę licową, materiały ceramiczne, drewno, kamień, szkło; f)kierunek głównej kalenicy budynku: nie ustala się.</p>
<p>1.KD - (pow.0,0466ha); 2.KD - (pow.0,0066ha).</p>	<p>1.Przeznaczenie podstawowe: tereny na poszerzenie drogi publicznej. 2.Przeznaczenie uzupełniające: infrastruktura techniczna, zieleń urządzona. 3.Zasady zagospodarowania terenu: a)w pasie drogowym zezwala się na lokalizację m.in. ścieżek rowerowych oraz obiektów małej architektury służących utrzymaniu porządku; b)w liniach rozgraniczających tereny elementarne dopuszcza się przebudowę istniejących i budowę nowych sieci infrastruktury technicznej; c)odprowadzenie wód opadowych z nawierzchni trwałych dróg korytami otwartymi lub/i przewodami podziemnymi do odbiornika, zgodnie z przepisami odrębnymi.</p>

PRZEKAZANY ORYGINAŁEM
ZA ZGODNOŚCIĄ
Sabin
Świątek

Rozdział 3.

Postanowienia końcowe

§ 12. Nieokreślone w ustaleniach planu warunki zabudowy regulują właściwe przepisy budowlane.

§ 13. Tereny elementarne o symbolu 1.KD i 2.KD kwalifikowane są jako inwestycje celu publicznego o znaczeniu gminnym.

§ 14. Stawka procentowa służąca naliczeniu opłaty, o której mowa w art. 36 ust. 4 ustawy o planowaniu i zagospodarowaniu przestrzennym, została ustalona w granicach planu w wysokości 30%.

§ 15. Traci moc miejscowy plan zagospodarowania przestrzennego w obrębie geodezyjnym Dywity, dla terenu obejmującego obszar pomiędzy drogą powiatową Nr 1430 N Dywity – Różnowo, wzdłuż granic obrębu geodezyjnego Dywity – Różnowo, włączając od strony południowej drogę o numerze ew. 300 obr. Dywity do zabudowań wsi Dywity przy ulicy Jana Pawła II, uchwalony przez Radę Gminy Dywity Uchwałą Nr XXXIV/287/09 z dnia 21 grudnia 2009 r. (Dz. U. Woj. Warm. – Maz. z dnia 22 stycznia 2010 r. Nr 9, poz. 267) oraz zmiana części miejscowego planu zagospodarowania przestrzennego w obrębie geodezyjnym Dywity, dla terenu obejmującego obszar pomiędzy drogą powiatową Nr 1430 N Dywity – Różnowo, wzdłuż granic obrębu geodezyjnego Dywity – Różnowo, włączając od strony południowej drogę o numerze ew. 300 obr. Dywity do zabudowań wsi Dywity przy ulicy Jana Pawła II uchwalona uchwałą nr XXXIII/227/13 Rady Gminy Dywity z dnia 30.09.2013r. (Dz. Urz. Woj. Warm. – Maz., z dnia 14 listopada 2013 r. poz. 3089) na obszarze objętym niniejszą uchwałą.

§ 16. Wykonanie uchwały powierza się Wójtowi Gminy Dywity.

§ 17. Uchwała wchodzi w życie po upływie 14 dni od daty ogłoszenia w Dzienniku Urzędowym Województwa Warmińsko-Mazurskiego.

Przewodnicząca Rady Gminy
Dywity

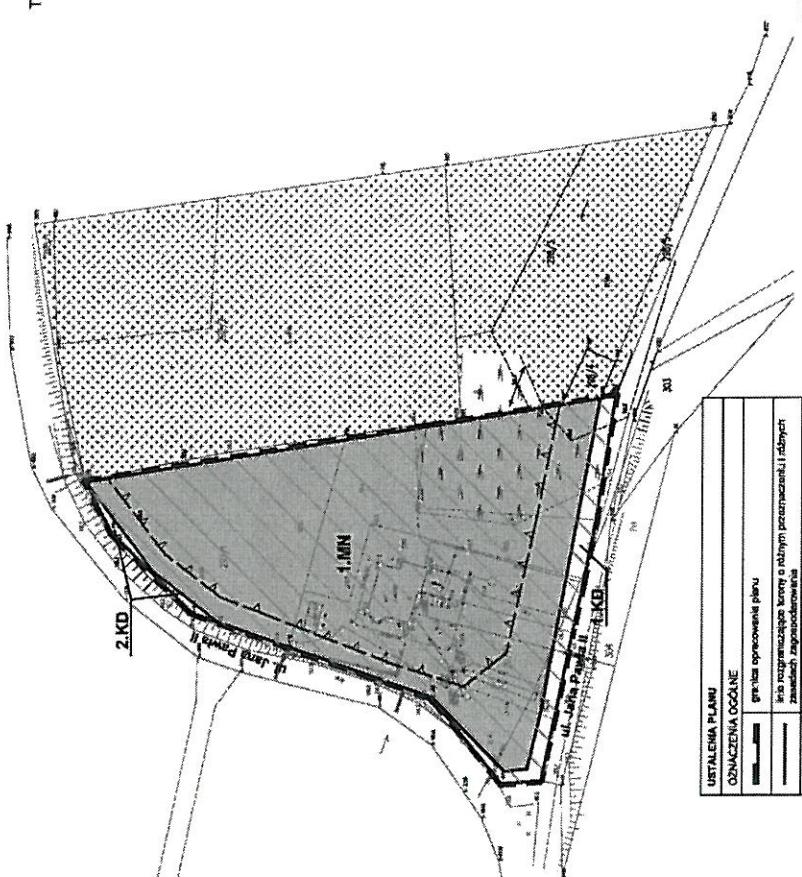
Sabina Robak

PRZEWODNICZĄCA
ZA ZŁOŻENIEM
SABINA ROBAK
GMINA DYWITY
SWIADCZY
ORYGINAŁEM

ZMIANA MIEJSCOWEGO PLANU ZAGOSPODAROWANIA PRZESTRZENNEGO TERENU DZIAŁEK NR 297/1 I 297/2 POŁOŻONYCH W OBRĘBIE DYWITY, GM. DYWITY

WYRYS ZE STUDIUM UWARUNKOWAŃ I KIERUNKÓW ZAGOSPODAROWANIA PRZESTRZENNEGO GMINY DYWITY (UCHWAŁA NR XXXV/1244/08 RADY GMINY DYWITY Z DNIA 11 LIPCA 2008R.)

1. Nazwa i adres inwestora	2. Adres nieruchomości	3. Nazwa i adres projektanta	4. Data opracowania
5. Nazwa i adres inwestora	6. Adres nieruchomości	7. Nazwa i adres projektanta	8. Data opracowania
9. Nazwa i adres inwestora	10. Adres nieruchomości	11. Nazwa i adres projektanta	12. Data opracowania
13. Nazwa i adres inwestora	14. Adres nieruchomości	15. Nazwa i adres projektanta	16. Data opracowania
17. Nazwa i adres inwestora	18. Adres nieruchomości	19. Nazwa i adres projektanta	20. Data opracowania
21. Nazwa i adres inwestora	22. Adres nieruchomości	23. Nazwa i adres projektanta	24. Data opracowania
25. Nazwa i adres inwestora	26. Adres nieruchomości	27. Nazwa i adres projektanta	28. Data opracowania
29. Nazwa i adres inwestora	30. Adres nieruchomości	31. Nazwa i adres projektanta	32. Data opracowania
33. Nazwa i adres inwestora	34. Adres nieruchomości	35. Nazwa i adres projektanta	36. Data opracowania
37. Nazwa i adres inwestora	38. Adres nieruchomości	39. Nazwa i adres projektanta	40. Data opracowania
41. Nazwa i adres inwestora	42. Adres nieruchomości	43. Nazwa i adres projektanta	44. Data opracowania
45. Nazwa i adres inwestora	46. Adres nieruchomości	47. Nazwa i adres projektanta	48. Data opracowania
49. Nazwa i adres inwestora	50. Adres nieruchomości	51. Nazwa i adres projektanta	52. Data opracowania
53. Nazwa i adres inwestora	54. Adres nieruchomości	55. Nazwa i adres projektanta	56. Data opracowania
57. Nazwa i adres inwestora	58. Adres nieruchomości	59. Nazwa i adres projektanta	60. Data opracowania
61. Nazwa i adres inwestora	62. Adres nieruchomości	63. Nazwa i adres projektanta	64. Data opracowania
65. Nazwa i adres inwestora	66. Adres nieruchomości	67. Nazwa i adres projektanta	68. Data opracowania
69. Nazwa i adres inwestora	70. Adres nieruchomości	71. Nazwa i adres projektanta	72. Data opracowania
73. Nazwa i adres inwestora	74. Adres nieruchomości	75. Nazwa i adres projektanta	76. Data opracowania
77. Nazwa i adres inwestora	78. Adres nieruchomości	79. Nazwa i adres projektanta	80. Data opracowania
81. Nazwa i adres inwestora	82. Adres nieruchomości	83. Nazwa i adres projektanta	84. Data opracowania
85. Nazwa i adres inwestora	86. Adres nieruchomości	87. Nazwa i adres projektanta	88. Data opracowania
89. Nazwa i adres inwestora	90. Adres nieruchomości	91. Nazwa i adres projektanta	92. Data opracowania
93. Nazwa i adres inwestora	94. Adres nieruchomości	95. Nazwa i adres projektanta	96. Data opracowania
97. Nazwa i adres inwestora	98. Adres nieruchomości	99. Nazwa i adres projektanta	100. Data opracowania



USTALENIA PLANU	
OZNACZENIA OGÓLNE	grzebień opracowanego planu
	linia rozgraniczająca tereny o różnym przeznaczeniu i służących zasadniczym zagospodarowaniu
	ogracowanie terenu zabudowy
PRZEZNACZENIE TERENÓW ELEMENTARNYCH	
	teren zabudowy mieszkalnej jednorodzinnej
	teren na posadzenie dróg publicznych
OZNACZENIA INFORMACYJNE	
	stanowiska pomiarowe w granicach Obszaru Chronionego Krajobrazu Doliny Strzubowej Łęby
ul. Jana Pawła II	



Publikacja:
Dziennik Urzędowy Województwa Warmińskiego - Mazurskiego z dnia poz.
ZACZĄTEK NR 1 DO UCHWAŁY NR XXVIII/195/17 RADY GMINY DYWITY Z DNIA 21 MARCA 2017 R.

WYKONANIE PRACOWNIA URBANISTYCZNA SP. Z O.O.
ul. Słowackiego 202
01-650 Warszawa
tel. 22 624 11 11
www.urbanistyczna.pl

ZAPRAWA MIEJSCOWEGO PLANU ZAGOSPODAROWANIA PRZESTRZENNEGO TERENU DZIAŁEK NR 297/1 I 297/2 POŁOŻONYCH W OBRĘBIE DYWITY, GM. DYWITY
Główny projektant:
M. Luty, Wydział Inżynierii i Budownictwa
ul. Słowackiego 202, 01-650 Warszawa
Wykonano: 02.03.2017 r. Wskazywanie zmian

Skala: 1:1000

PRZEJĘTO ZA ZGODNOŚCIĄ ORYGINAŁEM
RADA GMINY DYWITY
Sahil K. MALHOTRA
Świadczą:
.....

Załącznik Nr 2 do Uchwały Nr XXVIII/195/17
Rady Gminy Dywity
z dnia 21 marca 2017 r.

Rozstrzygnięcie o sposobie rozpatrzenia uwag do projektu zmiany miejscowego planu zagospodarowania przestrzennego terenu działek nr 297/1 i 297/2 położonych w obrębie Dywity, gm. Dywity.

Rozstrzygnięcie uwag po I wyłożeniu do publicznego wglądu.

Wyłożenie do publicznego wglądu w/w zmiany planu odbyło się w dniach od 16.09.2016 r. do 07.10.2016 r.
Dyskusja publiczna nad przyjętymi w projekcie zmiany planu rozwiązaniami odbyła się w dniu 27.09.2016 r.
W ustalonym terminie tj.: 21.10.2016 r. wpłynęła jedna uwaga.

1. Osoba prywatna.

Lokalizacja: dotyczy terenu elementarnego o symbolu: 1.MN - (działki o nr ew. 297/1 i 297/2).

Treść uwagi:

1) Przesunąć nieprzekraczalną linię zabudowy o szerokość stojącej tam zabudowy (drewutni) po stronie drogi prowadzącej do miejscowości Dągi.

Rozstrzygnięcie Wójta: uwzględniono, ponownie uzgodniono w niezbędnym zakresie oraz wyłożono do publicznego wglądu.

Rozstrzygnięcie uwag po II wyłożeniu do publicznego wglądu.

Wyłożenie do publicznego wglądu w/w zmiany planu odbyło się w dniach od 18.01.2017 r. do 07.02.2017 r.
Dyskusja publiczna nad przyjętymi w projekcie zmiany planu rozwiązaniami odbyła się w dniu 19.01.2017 r.
W ustalonym terminie tj. do 22.02.2017 r. nie wpłynęła żadna uwaga.

W związku z powyższym rozstrzygnięcie, o którym mowa w art. 20 ust.1 ustawy z dnia 27 marca 2003 r. o planowaniu i zagospodarowaniu przestrzennym (t.j. Dz. U. 2016 r. poz. 778 ze zm.) nie ma zastosowania.

PRZEJĘTOŚĆ Z ORYGINAŁEM
ZA BRZDĘ D.V.C.
SABINA
ŚWIAK
HOBDAK

Załącznik Nr 3 do Uchwały Nr XXVIII/195/17

Rady Gminy Dywity

z dnia 21 marca 2017 r.

Rozstrzygnięcie sposobu realizacji inwestycji z zakresu infrastruktury technicznej, które należą do zadań własnych gminy oraz zasadach ich finansowania, zgodnie z przepisami o finansach publicznych.

Na podstawie art. 20 ust. 1 ustawy z dnia 27 marca 2003 r. o planowaniu i zagospodarowaniu przestrzennym (t.j. Dz. U. 2016 r. poz. 778 ze zm.), Rada Gminy Dywity określa następujący sposób realizacji inwestycji z zakresu infrastruktury technicznej, które należą do zadań własnych gminy oraz zasady ich finansowania:

1. Realizacja inwestycji związana z budową drogi przebiegać będzie zgodnie z obowiązującymi przepisami.
2. Sposób realizacji inwestycji związany z budową drogi wynikał będzie z wykorzystania możliwych do zastosowania rozwiązań techniczno-technologicznych, w sposób gwarantujący dobrą jakość wykonania.
3. Finansowanie inwestycji z zakresu zadań własnych gminy, ujętych w niniejszej zmianie planu dokonywane będzie zgodnie z „Wieloletnią Prognozą Finansową” oraz uchwalanym corocznie budżetem gminy Dywity, z wykorzystaniem funduszy celowych krajowych i unijnych oraz innych środków zewnętrznych.

PRZEJĘTY ORYGINAŁEM
ZAŁĄCZNIK
SABINA ROBAK

**UCHWAŁA NR XXVIII/196/17
RADY GMINY DYWITY**

z dnia 21 marca 2017 r.

Załącznik nr 8 do Protokołu
2. sesji RG nr XXVIII/17
Rada Gminy Dywity
z dnia 21.03.2017r.

w sprawie przystąpienia do opracowania zmiany Studium uwarunkowań i kierunków zagospodarowania Gminy Dywity.

Na podstawie art. 9 ust. 1 w związku z art. 27 ustawy z dnia 27 marca 2003 r. o planowaniu i zagospodarowaniu przestrzennym (t.j. Dz.U. z 2016 r. poz. 778 ze zm.), Rada Gminy Dywity uchwała, co następuje:

§ 1. Na wniosek Wójta Gminy Dywity przystępuje się do zmiany Studium uwarunkowań i kierunków zagospodarowania przestrzennego uchwalonego uchwałą Nr XXXVI/244/06 Rady Gminy Dywity z dnia 11 lipca 2006 r. w sprawie uchwalenia zmiany Studium uwarunkowań i kierunków zagospodarowania przestrzennego gminy Dywity.

§ 2. Zmiana Studium następuje dla całego obszaru gminy – w jej granicach administracyjnych.

§ 3. Wykonanie uchwały powierza się Wójtowi Gminy Dywity.

§ 4. Uchwała wchodzi w życie z dniem podjęcia.

Przewodnicząca Rady Gminy
Dywity

Sabina Robak

PRZEWODNICZĄCĄ Z ORYGINAŁEM
ZA RADY GMINY
Sabina Robak
Świadczy

**UCHWAŁA NR XXVIII/197/17
RADY GMINY DYWITY**

z dnia 21 marca 2017 r.

Załącznik nr 3 do Protokołu
2 sesji RG nr XXVIII/17
Rada Gminy Dywity
z dnia 21.03.2017 r.

w sprawie przyjęcia programu opieki nad zwierzętami bezdomnymi i zapobiegania bezdomności zwierząt na terenie Gminy Dywity.

Na podstawie art. 11a ust.1 ustawy z dnia 21 sierpnia 1997 r. o ochronie zwierząt (t.j. Dz. U. z 2013 r. poz. 856; zm.: Dz. U. z 2014 r. poz. 1794, z 2015 r. poz. 266 oraz z 2016 r. poz. 1605 i poz. 2102.) Rada Gminy Dywity uchwala, co następuje:

§ 1. W celu zapewnienia opieki bezdomnym zwierzętom pochodzącym z terenu Gminy Dywity uchwala się program opieki nad zwierzętami bezdomnymi i zapobiegania bezdomności zwierząt na terenie Gminy Dywity w 2017 roku oraz sposób realizacji programu, który stanowi załącznik do uchwały.

§ 2. Wykonanie uchwały powierza się Wójtowi Gminy Dywity.

§ 3. Uchwała wchodzi w życie z dniem jej podjęcia.

Przewodnicząca Rady Gminy
Dywity

Sabina Robak

ZA ZGODNOŚCIĄ
PRzewodniczący
RADY GMINY
Dywity
Świadczym
Sabina Robak

§ 8. 1. Usypianie ślepych miotów realizuje *Urząd* poprzez zlecenie przeprowadzania usypiania ślepych miotów *Lekarzowi weterynarii*.

2. Gmina:

- 1) identyfikuje i prowadzi rejestr podmiotów uprawnionych do prowadzenia hodowli psów rasowych,
- 2) identyfikuje i poddaje szczegółowej kontroli podmioty prowadzące tzw. dziką hodowlę stanowiącą źródło bezdomności zwierząt i zagrożenia dla zwierząt dzikich,
- 3) w ścisłej współpracy z lekarzami weterynarii przeprowadza okresowe kontrole zidentyfikowanych podmiotów prowadzących tzw. dziką hodowlę w celu wykorzystania ustawowego uprawnienia do usypiania ślepych miotów.

§ 9. 1. W celu zapewnienia miejsca dla zwierząt gospodarskich wskazuje się gospodarstwo rolne w Gadach, przy budynku 34, 11-001 Dywity.

2. Gmina Dywity umieszczając bezdomne zwierzę gospodarskie w gospodarstwie rolnym, podejmie jednocześnie starania w zakresie znalezienia nowego właściciela dla tego zwierzęcia.

§ 10. Całodobową opiekę weterynaryjną w przypadkach zdarzeń drogowych z udziałem zwierząt realizuje *lekarz weterynarii* na zlecenie Gminy Dywity.

Rozdział 4.

Finansowanie programu

§ 11. 1. W budżecie Gminy na rok 2017 na realizację zadań związanych z *Programem* zarezerwowano następujące środki:

- 1) rozdział 90013 Schroniska dla zwierząt § 4300- Zakup usług pozostałych- kwota: 75 000,00 zł,
- 2) rozdział 90095 Pozostała działalność § 4300 - Zakup usług pozostałych (opieka nad zwierzętami + inne usługi)- kwota: 13 900,00 zł +80 000,00 zł.

2. Środki finansowe wydatkowane będą poprzez zlecenie świadczenia usług i dostaw, zgodnie z ustawą z dnia 29 stycznia 2004 r. –Prawo zamówień publicznych.

ZA ZGODNIEM
PRZEWIDZIANYM W
ORYGINALEM
WYKONANO
GMINA Dywity
Urząd Gminy Dywity
Gadach 34
Gadach 34

OŚWIADCZENIE

Ja, niżej podpisan -y/a, legitymując -y/a się dowodem osobistym numer , oświadczam, iż społecznie opiekuję się *wolno żyjącymi kotami z terenu Gminy Dywity* i deklaruję dokarmiać te zwierzęta karmą wydawaną przez Urząd Gminy Dywity.

.....
podpis

ZA ZGODNOŚCI Z ORYGINAŁEM
ŚWIEWOL
RADY GMINY
Dywity
Sama Robak

PROTOKÓŁ

zdawczo-odbiorczy nieodpłatnego przekazania karmy na dokarmienie wolno żyjących kotów

Niniejszym oświadczam, iż w miesiącu:

							podpis
październiku	opiekuję się		szt. kotów i pobrał -am/- em karmę w ilości [kg]		suchej,		mokrej.
listopadzie	opiekuję się		szt. kotów i pobrał -am/- em karmę w ilości [kg]		suchej,		mokrej.
grudniu	opiekuję się		szt. kotów i pobrał -am/- em karmę w ilości [kg]		suchej,		mokrej.
styczniu	opiekuję się		szt. kotów i pobrał -am/- em karmę w ilości [kg]		suchej,		mokrej.
lutym	opiekuję się		szt. kotów i pobrał -am/- em karmę w ilości [kg]		suchej,		mokrej.
marcu	opiekuję się		szt. kotów i pobrał -am/- em karmę w ilości [kg]		suchej,		mokrej.

ZA ZGODNOŚĆ Z ORYGINAŁEM
 PRZEJĘTY
 ŚWIADEK

UCHWAŁA NR XXVIII/198/17
RADY GMINY DYWITY

z dnia 21 marca 2017 r.

załącznik nr 10 do Protokołu
2. sesji RG nr XXVIII/17
Rada Gminy Dywity
z dnia 21.03.2017r.

w sprawie ustalenia kryteriów wraz z punktacją oraz niezbędnymi dokumentami potwierdzającymi spełnianie kryteriów, branych pod uwagę podczas drugiego etapu postępowania rekrutacyjnego do publicznych przedszkoli i oddziałów przedszkolnych działających przy szkołach podstawowych prowadzonych przez Gminę Dywity.

Na podstawie art. 18 ust. 2 pkt 15 oraz art. 40 ust. 1 ustawy z dnia 8 marca 1990r. o samorządzie gminnym (tekst jedn. Dz. U. z 2016r. poz. 446 z późn. zm.) oraz art. 131 ust. 4 i 6 ustawy z dnia 14 grudnia 2016r. Prawo oświatowe (Dz. U. z 2017r. poz. 59) w związku z art. 204 ust. 2 ustawy z dnia 14 grudnia 2016r. Przepisy wprowadzające ustawę – Prawo oświatowe (Dz. U. z 2017r. poz. 60) Rada Gminy Dywity uchwala co następuje:

§ 1. 1. Ustala się następujące kryteria wraz z punktacją, brane pod uwagę podczas postępowania rekrutacyjnego do publicznych przedszkoli i oddziałów przedszkolnych działających przy szkołach podstawowych prowadzonych przez Gminę Dywity:

- 1) Oboje rodzice, opiekunowie prawni dziecka kandydującego do przedszkola/oddziału przedszkolnego przy szkole podstawowej pracują, wykonują pracę na podstawie umowy cywilnoprawnej, uczą się w trybie dziennym, prowadzą gospodarstwo rolne lub pozarolniczą działalność gospodarczą. Kryterium stosuje się również do pracującego/studiującego rodzica samotnie wychowującego dziecko: **30 pkt.**
- 2) Rodzeństwo kandydata aktualnie uczęszcza i będzie nadal uczęszczało do tego przedszkola/szkoły, przy której funkcjonuje oddział przedszkolny: **25 pkt.**
- 3) Rodzice/opiekunowie prawni kandydata rozliczają podatek dochodowy od osób fizycznych ze wskazaniem miejsca zamieszkania na terenie Gminy Dywity: **20 pkt.**
- 4) Kandydat, ze względu na czas pracy rodziców/opiekunów potrzebuje zapewnienia całodziennej pieczy w godzinach pracy przedszkola – zadeklarowanie min. 8 godz.: **25 pkt.**

2. Spełnienie warunków wymienionych w ust. 1 pkt 1- 4 rodzice/opiekunowie prawni potwierdzają poprzez wypełnienie oświadczenia stanowiącego załącznik do uchwały.

§ 2. Traci moc uchwała nr V/19/15 Rady Gminy Dywity z dnia 3 lutego 2015r. w sprawie ustalenia kryteriów wraz z punktacją oraz niezbędnymi dokumentami potwierdzającymi spełnianie kryteriów, branych pod uwagę podczas postępowania rekrutacyjnego do publicznych przedszkoli i oddziałów przedszkolnych działających przy szkołach podstawowych prowadzonych przez Gminę Dywity.

§ 3. Wykonanie uchwały powierza się Wójtowi Gminy Dywity.

§ 4. Uchwała wchodzi w życie po upływie 14 dni od dnia ogłoszenia w Dzienniku Urzędowym Województwa Warmińsko – Mazurskiego.

Przewodnicząca Rady Gminy
Dywity

Sabina Robak

PRZE
ZA ZGODNOŚCIĄ ORYGINAŁEM
RADY GMINY
Dywity
Sabina Robak
świadcz...

.....
imię/imiona i nazwisko/nazwiska rodzica/ów kandydata

.....
adres zamieszkania

.....
numer/ry i seria dokumentu tożsamości rodzica/ców

Oświadczenie¹

Świadom(a)/świadomi odpowiedzialności karnej za złożenie fałszywego oświadczenia²
oświadczam(y), że:

- 1) rozliczam(y) / nie rozliczam(y)³ podatek dochodowy od osób fizycznych ze wskazaniem w Urzędzie Skarbowym miejsca zamieszkania na terenie Gminy Dywity;
- 2) pracujemy / uczymy się w trybie dziennym / prowadzimy gospodarstwo rolne / prowadzimy działalność gospodarczą⁴:

a)

b)

- 3) rodzeństwo dziecka

.....
imię i nazwisko kandydata

kandydującego do

.....
nazwa placówki

jest wychowankiem / uczniem w/w placówki i będzie w niej kontynuowało edukację w roku szkolnym/.....

- 4) potrzebuje zapewnienia całodziennej

.....
imię i nazwisko kandydata

pieczy w godzinach pracy przedszkola w wymiarze godzin.

.....
data

.....
czytelny podpis osób/osoby składających/iej oświadczenie

¹ Przewodniczący Komisji Rekrutacyjnej może żądać dokumentów potwierdzających okoliczności zawarte w oświadczeniu w terminie wyznaczonym przez przewodniczącego lub na żądanie Wójta instytucje publiczne są obowiązane do udzielenia wyjaśnień oraz informacji co do okoliczności zawartych w oświadczeniach, jeżeli posiadają takie informacje.

² Zgodnie z art. 233 § 1 i 2 ustawy z dnia 6 czerwca 1997r. Kodeks karny (tekst jedn. Dz. U. z 2016r. poz. 1137 z późn. zm.)

§ 1. Kto, składając zeznanie mające służyć za dowód w postępowaniu sądowym lub w innym postępowaniu prowadzonym na podstawie ustawy, zeznaje nieprawdę lub zataja prawdę, podlega karze pozbawienia wolności od 6 miesięcy do lat 8.

§ 2. Warunkiem odpowiedzialności jest, aby przyjmujący zeznanie, działając w zakresie swoich uprawnień, uprzedził zeznającego o odpowiedzialności karnej za fałszywe zeznanie lub odebrał od niego przyrzeczenie.

Zgodnie z art. 150 ust. 6 ustawy z dnia 14 grudnia 2016r. Prawo oświatowe (Dz. U. z 2017r. poz. 59) oświadczenia, wymagane jako potwierdzające spełnianie przez kandydata kryteriów rekrutacyjnych, składa się pod rygorem odpowiedzialności karnej za składanie fałszywych oświadczeń. Składający oświadczenie jest obowiązany do zawarcia w nim klauzuli następującej treści: "Jestem świadomy odpowiedzialności karnej za złożenie fałszywego oświadczenia". Klauzula ta zastępuje pouczenie organu o odpowiedzialności karnej za składanie fałszywych zeznań.

³ niepotrzebne skreślić

⁴ wpisać dla każdego z rodziców osobno

0075
ZA ZGODNOŚCIĄ PRZYCHWAŁEM
RADA GMINY
SABINA SZCZEPAN
SWIADCZYŁA

UCHWAŁA NR XXVIII/199/17
RADY GMINY DYWITY

z dnia 21 marca 2017 r.

Załącznik nr 11 do Protokołu
2. sesji RG nr XXVIII/17
Rada Gminy Dywity
z dnia 21.03.2017r.

w sprawie określenia kryteriów obowiązujących w postępowaniu rekrutacyjnym do klas pierwszych publicznych szkół podstawowych, dla których organem prowadzącym jest Gmina Dywity, dla kandydatów zamieszkałych poza obwodem wybranej szkoły podstawowej, określenia dokumentów niezbędnych do potwierdzenia spełniania kryteriów oraz przyznania liczby punktów każdemu kryterium.

Na podstawie art. 18 ust. 2 pkt 15 oraz art. 40 ust. 1 ustawy z dnia 8 marca 1990r. o samorządzie gminnym (tekst jedn. Dz. U. z 2016r. poz. 446 z późn. zm.), art. 133 ust. 2 i 3 ustawy z dnia 14 grudnia 2016r. Prawo oświatowe (Dz. U. z 2017r. poz. 59) w związku z art. 204 ust. 2 ustawy z dnia 14 grudnia 2016r. Przepisy wprowadzające ustawę – Prawo oświatowe (Dz. U. z 2017r. poz. 60) Rada Gminy Dywity uchwała, co następuje:

§ 1. Określa się kryteria obowiązujące w postępowaniu rekrutacyjnym do klas pierwszych publicznych szkół podstawowych, dla których organem prowadzącym jest Gmina Dywity, dla kandydatów zamieszkałych poza obwodem wybranej szkoły podstawowej, a także dokumenty niezbędne do potwierdzenia spełniania tych kryteriów oraz liczbę punktów przypisanych tym kryteriom.

§ 2. 1. Kandydaci do klas pierwszych publicznych szkół podstawowych zamieszkali poza obwodami tych szkół, mogą być przyjęci po przeprowadzeniu postępowania rekrutacyjnego, uwzględniającego następujące kryteria:

Lp.	Kryterium	Wartość kryterium w punktach
1.	Uczęszczanie kandydata do oddziału wychowania przedszkolnego funkcjonującego przy szkole - kontynuacja nauki	5
2.	Uczęszczanie przez rodzeństwo kandydata do danej szkoły	3
3.	Zamieszkanie kandydata na terenie Gminy Dywity bądź w bezpośrednim jej sąsiedztwie.	2
4.	Zatrudnienie jednego/obojga rodziców lub prowadzenie działalności gospodarczej na terenie Gminy Dywity	2
Maksymalna liczba punktów możliwa do uzyskania		12

2. Ustala się, że dokumentami potwierdzającymi spełnianie kryteriów, o których mowa w ust. 1, będą oświadczenia rodziców (opiekunów prawnych), według wzoru określonego w załączniku nr 1 do uchwały.

§ 3. Traci moc uchwała nr XVII/115/16 Rady Gminy Dywity z dnia 23 lutego 2016r. w sprawie określenia kryteriów obowiązujących w postępowaniu rekrutacyjnym do klas pierwszych publicznych szkół podstawowych oraz do klasy pierwszej publicznego gimnazjum, dla których organem prowadzącym jest Gmina Dywity, dla kandydatów zamieszkałych poza obwodem wybranej szkoły podstawowej lub gimnazjum, określenia dokumentów niezbędnych do potwierdzenia spełniania kryteriów oraz przyznania liczby punktów każdemu kryterium.

§ 4. Wykonanie uchwały powierza się Wójtowi Gminy Dywity.

PRZEWIDZIANO
ZA ZGODNOŚCIĄ
GMINY
Sabina R...
Świadcze

§ 5. Uchwała wchodzi w życie po upływie 14 dni od dnia ogłoszenia w Dzienniku Urzędowym Województwa Warmińsko-Mazurskiego.

Przewodnicząca Rady Gminy
Dywity

Sabina Robak

PRZEDNOŚĆ Z ORYGINAŁEM
ZA ZGODNOŚCIĄ
RZĄDZĄCY
RADA GMINY
Dywity
swiadek Sabina Robak

OŚWIADCZENIE

Oświadczam, że:

1. kandydat uczęszcza/nie uczęszcza* do oddziału wychowania przedszkolnego funkcjonującego przy szkole - kontynuacja nauki.
2. w szkole obowiązek szkolny spełnia/nie spełnia* rodzeństwo kandydata.
3. kandydat zamieszkuje/nie zamieszkuje* kandydata na terenie Gminy Dywity bądź w bezpośrednim jej sąsiedztwie.
4. jeden lub oboje rodziców są zatrudnieni/nie są zatrudnieni* na terenie Gminy Dywity lub prowadzą/nie prowadzą* działalności gospodarczej na terenie Gminy Dywity.

*niepotrzebne skreślić

.....

miejsowość data

podpis rodziców/opiekunów prawnych

PRZEZGODNOŚC Z ORYGINAŁEM
PODNIĄCY
RADY GMINY
Dywity
Swadcz
Robak

UCHWAŁA NR XXVIII/200/17
RADY GMINY DYWITY

z dnia 21 marca 2017 r.

Załącznik nr 12 do Protokołu
2. sesji RG nr XXVIII/17
Rada Gminy Dywity
z dnia 21.03.2017r.

w sprawie projektu dostosowania sieci szkół podstawowych i gimnazjów do nowego ustroju szkolnego.

Na podstawie art. 18 ust. 2 pkt 15 ustawy z dnia 8 marca 1990 r. o samorządzie gminnym (Dz. U. z 2016 r. poz. 446, 1579 i 1948) oraz art. 206 ust. 1 - 3 ustawy z dnia 14 grudnia 2016 r. Przepisy wprowadzające ustawę - Prawo oświatowe (Dz. U. z 2017 r. poz. 60) uchwała się, co następuje:

§ 1. Uchwała określa:

- 1) plan sieci publicznych szkół podstawowych prowadzonych przez Gminę Dywity, a także granice obwodów publicznych szkół podstawowych prowadzonych przez Gminę Dywity na okres od 1 września 2017 r. do dnia 31 sierpnia 2019 r., który stanowi **załącznik 1** do niniejszej uchwały;
- 2) plan sieci klas dotychczasowych publicznych gimnazjów prowadzonych w szkołach podstawowych oraz granice obwodów klas dotychczasowych gimnazjów prowadzonych przez Gminę Dywity na okres od 1 września 2017 r. do dnia 31 sierpnia 2019 r., który stanowi **załącznik 2** do niniejszej uchwały;
- 3) projekt planu sieci publicznych ośmioletnich szkół podstawowych prowadzonych przez Gminę Dywity, a także granice ich obwodów od dnia 1 września 2019, który stanowi **załącznik 3** do niniejszej uchwały.

§ 2. Wykonanie uchwały powierza się Wójtowi Gminy Dywity.

§ 3. Niniejsza uchwała podlega podaniu do publicznej wiadomości poprzez umieszczenie jej na tablicy ogłoszeń w siedzibie Urzędu Gminy Dywity ul. Olsztyńska 32, 11 – 001 Dywity a także na stronie Biuletynu Informacji Publicznej Gminy Dywity.

§ 4. Uchwała wchodzi w życie z dniem podjęcia.

Przewodnicząca Rady Gminy
Dywity

Sabina Robak

PRZEJAZD ORYGINAŁEM
RADA GMINY
Sabina Robak

Plan sieci publicznych szkół podstawowych prowadzonych przez Gminę Dywity a także granice obwodów publicznych szkół podstawowych prowadzonych przez Gminę Dywity na okres od dnia 1 września 2017 r. do dnia 31 sierpnia 2019 r.

Lp.	Nazwa szkoły	Adres siedziby szkoły, adresy innych lokalizacji prowadzenia zajęć dydaktycznych, wychowawczych i opiekuńczych	Granice obwodu szkoły na:	
			rok szkolny 2017/2018	rok szkolny 2018/2019
1.	Szkoła Podstawowa im. Gazety Olsztyńskiej w Dywitach	ul. Spółdzielcza 4 11 – 001 Dywity	Dywity, Dąbrówka Wielka, Dągi, Kieźliny, Ługwałd, Myki, Redykajny, Różnowo, Słupy, Szypry, Wadąg, Zalbki	Dywity, Dąbrówka Wielka, Dągi, Kieźliny, Ługwałd, Myki, Redykajny, Różnowo, Słupy, Szypry, Wadąg, Zalbki
2.	Szkoła Podstawowa w Tuławkach	Tuławki 31 (szkoła macierzysta) Frączki 4 (filia) 11 – 001 Dywity	Tuławki, Frączki, Gady, Gradki	Tuławki, Frączki, Gady, Gradki
3.	Szkoła Podstawowa w Spręcowie	Spręcowo 2 11 – 001 Dywity	Spręcowo, Nowe Włóki, Plutki, Rozgity, Sętał	Spręcowo, Nowe Włóki, Plutki, Rozgity, Sętał
	Szkoła Podstawowa w Bukwałdzie	Bukwałd 39 11 – 001 Dywity	Bukwałd Barkweda, Braśwałd	Bukwałd Barkweda, Braśwałd

PRZEWIADKĄ Z ORYGINAŁEM
ZA ZGODNOŚCIĄ Z
DZ. 10
Sąd Gminny
Świadek Robak

Załącznik Nr 2 do Uchwały Nr XXVIII/200/17

Rady Gminy Dywity

z dnia 21 marca 2017 r.

Plan sieci prowadzonych przez Gminę Dywity klas dotychczasowych publicznych gimnazjów prowadzonych w szkołach podstawowych oraz granice obwodów dotychczasowych publicznych gimnazjów i klas dotychczasowych gimnazjów prowadzonych w szkołach podstawowych od dnia 1 września 2017 r. do dnia 31 sierpnia 2019 r.

Lp.	Nazwa szkoły	Adres siedziby szkoły	Granice obwodu szkoły na:	
			rok szkolny 2017/2018	rok szkolny 2018/2019
1.	Klasy Gimnazjum Publicznego im. Marii Zientary – Malewskiej w Dywitach prowadzone w: Szkołe Podstawowej im. Gazety Olsztyńskiej w Dywitach	ul. Spółdzielcza 4 11 – 001 Dywity	Dywity, Dąbrówka Wielka, Dągi, Barkweda, Braśwałd, Bukwałd, Kieźliny, Ługwałd, Myki, Redykajny, Rozgity, Różnowo, Sętał, Słupy, Spręcowo, Szypry, Wadąg, Zalbki	Dywity, Dąbrówka Wielka, Dągi, Barkweda, Braśwałd, Bukwałd, Kieźliny, Ługwałd, Myki, Redykajny, Rozgity, Różnowo, Sętał, Słupy, Spręcowo, Szypry, Wadąg, Zalbki
2.	Klasy Gimnazjum Publicznego w Tuławkach prowadzone w: Szkołe Podstawowej w Tuławkach	Tuławki 31 11 – 001 Dywity	Tuławki, Frączki, Gady, Gradki, Nowe Włóki, Plutki	Tuławki, Frączki, Gady, Gradki, Nowe Włóki, Plutki

PRZEDKOPAK Z ORYGINAŁEM
Sądek Rejonowy w Warszawie
Sędzią Rejonowym jest
Włodzisław Robak

Załącznik Nr 3 do Uchwały Nr XXVIII/200/17

Rady Gminy Dywity

z dnia 21 marca 2017 r.

Projekt planu sieci publicznych ośmioletnich szkół podstawowych prowadzonych przez Gminę Dywity a także granice obwodów publicznych ośmioletnich szkół podstawowych prowadzonych przez Gminę Dywity na okres od dnia 1 września 2019 r.

Lp.	Nazwa szkoły	Adres siedziby szkoły, adresy innych lokalizacji prowadzenia zajęć dydaktycznych, wychowawczych i opiekuńczych	Granice obwodu szkoły od dnia 1 września 2019 r.
1.	Szkoła Podstawowa im. Gazety Olsztyńskiej w Dywitach	ul. Spółdzielcza 4 11 – 001 Dywity	Dywity, Dąbrówka Wielka, Dągi, Kieżliny, Ługwałd, Myki, Redykajny, Różnowo, Słupy, Szypry, Wadąg, Zalbki
2.	Szkoła Podstawowa w Tuławkach	Tuławki 31 (szkoła macierzysta) Frączki 4 (filia) 11 – 001 Dywity	Tuławki, Frączki, Gady, Gradki
3.	Szkoła Podstawowa w Spręcowie	Spręcowo 2 11 – 001 Dywity	Spręcowo, Nowe Włóki, Plutki, Rozgity, Sętał
4.	Szkoła Podstawowa w Bukwałdzie	Bukwałd 39 11 – 001 Dywity	Bukwałd Barkweda, Brąswałd

PRZEJĘTY
RAJONOWYM
ZA ZGODNOŚCIĄ
Świadczy
GMINA DYWITY
Rada Gminy Dywity

UCHWAŁA NR XXVIII/201/17
RADY GMINY DYWITY

z dnia 21 marca 2017 r.

Załącznik nr 13 do Protokołu
2 sesji RG nr XXVIII/17
Rada Gminy Dywity
z dnia 21.03.2017 r.

zmieniająca uchwałę w sprawie określenia przystanków komunikacyjnych zlokalizowanych na terenie gminy Dywity, których właścicielem lub zarządzającym jest gmina Dywity oraz warunków i zasad korzystania z tych przystanków.

Na podstawie art. 15 ust. 6 oraz art. 16.ust. 4 ustawy z dnia 16 grudnia 2010r. o publicznym transporcie zbiorowym /Dz. U. z 2016 ;poz. 1867 ze zmianami /, Rada Gminy Dywity uchwała, co następuje:

§ 1. W załączniku do uchwały Rady Gminy Dywity Nr XXV/165/12 z dnia 28 grudnia 2012 r. w sprawie określenia przystanków komunikacyjnych zlokalizowanych na terenie gminy Dywity, których właścicielem lub zarządzającym jest gmina Dywity oraz warunków i zasad korzystania z tych przystanków wprowadza się następujące zmiany: dodaje się pozycje 109 – 121 w następującym brzmieniu :

109	686	Różnowo Przedszkole	D. Wielka	GD	Bz/bw
110	687	Różnowo – Przed Lasem	D. Wielka	GD	Bz/bw
111	688	D. Wielka - Leśniczówka	D. Wielka	GD	Bz/bw
112	689	D. Wielka - Leśniczówka	Różnowo - Dywity	GD	Bz/bw
113	690	Różnowo – Przed Lasem	Różnowo - Dywity	GD	Bz/bw
114	691	Różnowo - Przedszkole	Różnowo - Dywity	GD	Bz/bw
115	692	Tuławki - Boisko	N. Włóki, Setal	1442N	Bz/bw
116	693	Nowe Włóki - Grzybek	Setal, Tuławki	GD	Bz/bw
117	694	Ługwałd - 61	Ługwałd wieś, Dywity	GD	Bz/bw
118	695	Ługwałd- boisko	Ługwałd III, Dywity	GD	Bz/bw
119	696	Ługwałd- boisko	Ługwałd wieś, Spręcowo	GD	Bz/bw
120	697	Ługwałd - 61	Spręcowo	GD	Bz/bw
121	698	Tuławki - Boisko	Tuławki - szkoła	1442N	Bz/bw

§ 2. Wykonanie uchwały powierza się Wójtowi Gminy Dywity.

§ 3. Uchwała wchodzi w życie po upływie 14 dni od dnia ogłoszenia w Dzienniku Urzędowym Województwa Warmińsko - Mazurskiego.

Przewodnicząca Rady Gminy
Dywity

Sabina Robak

PRZEWODNICZĄCĄ ZASTĘPCĄ
RADY GMINY
Sabina Robak

Załącznik do Uchwały Nr XXVIII/201/17

Rady Gminy Dywity

z dnia 21 marca 2017 r.

Wykaz przystanków komunikacyjnych zlokalizowanych na terenie Gminy Dywity, których właścicielem lub zarządzającym jest Gmina Dywity, udostępnianych operatorom i przewoźnikom wykonującym przewozy osób w krajowym transporcie drogowym

	Nr przystanku	lokalizacja	Kierunek	droga	Uwagi
1	600	Gradki kolonia II	Dobre Miasto	1449N	Bz/bw/ Brak słupka i znaku D15
2	601	Gradki kolonia II	Tuławki	1449N	Bz/w/ brak D15
3	602	Gradki Wieś	Dobre Miasto	1449N	Brak słupka i znaku D15
4	603	Gradki Wieś	Tuławki	1449N	Bz/w/ brak D15
5	604	Gradki kolonia I	Dobre Miasto	1449N	Bz/bw /brak słupka i znaku D15
6	605	Gradki kolonia I	Tuławki	1449N	Bz/w/ brak D15
7	606	Tuławki Szkoła	Dobre Miasto	1449N	Bz/bw/Brak słupka i znaku D15
8	607	Tuławki Szkoła	Słupy	1449N	Bz/w/ brak D15
9	608	Tuławki Wieś	Dobre Miasto	1449N	Bz/bw/Brak słupka i znaku D15
10	609	Tuławki Wieś	Słupy	1449N	Bz/w / brak D15
11	610	Gady Kolonia II	Dobre Miasto	1449N	Bz/bw
12	611	Gady Kolonia II	Słupy	1449N	Bz/bw
13	612	Gady Krzyżówka	Tuławki	1455N	Bz/w/brak D15
14	613	Gady Krzyżówka	Barczewko	1455N	Bz/bw/brak D15
15	614	Gady Wieś	Słupy	1449N	z/w/brak D15
16	615	Gady Wieś	Tuławki	1449N	Bz/bw/brak D15
17	615	Gady Kolonia I	Słupy	1449N	Bz/w/brak D15
18	616	Gady Kolonia I	Tuławki	1449N	Bz/bw/brak D15
19	617	Nowe Włóki	Spręcowo	1442N	Bz/bw/brak D15
20	618	Nowe Włóki	Tuławki	1442N	Bz/w/brak D15
21	619	Słupy Pętla PKS	Gady	1449N	
22	620	Różnowo V	Słupy	1430N	Bz/w /przystanek szkolny
23	198	Wadağ 1	Cmentarz	1449N	z/bw/ brak D15
24	207	Wadağ 2	Olsztyn	1449N	z/w/ brak D15
25	62	Wadağ 3	Słupy	1449N	z/bw
26	21	Wadağ 4	Olsztyn	1449N	z/w
27	200	Myki-Ogrody I 1	Słupy	1449N	Bz/bw/ brak D15
28	205	Myki-Ogrody I 2	Olsztyn	1449N	z/bw/ brak D15
29	199	Myki-Ogrody II 1	Słupy	1449N	Bz/bw/ brak D15
30	206	Myki-Ogrody II 2	Olsztyn	1449N	Bz/bw/ brak D15
31	532	Słupy 2	Olsztyn/Gady	1449N	Pętla/w
32	202	Słupy-Kościół 1	Różnowo	1449N	Bz/bw/ brak D15
33	203	Słupy-Kościół 2	Olsztyn	1449N	z/w/ brak D15
34	201	Słupy-Os. Leśne 1	Różnowo	1449N	Bz/bw/ brak D15
35	204	Słupy-Os. Leśne 2	Olsztyn	1449N	Bz/w/ brak D15
36	549	Różnowo 2	Słupy/Dywity	GD	z/w

37	365	Różnowo Stare 1	Słupy	1430N	z/w
38	548	Różnowo Stare 2	Dywity	1430N	z/w
39	19	Różnowo-Kolonia 1	Słupy	1430N	bz/bw
40	383	Różnowo-Kolonia 2	Dywity	1430N	bz/bw
41	363	Różnowo-Osiedle 1	Słupy	1430N	Bz/bw
42	364	Różnowo-Osiedle 2	Dywity	1430N	Bz/w
43	428	Dywity 1 Szkoła	Różnowo	1430N	z/w
44	519	Dywity 2 Pętla	Olsztyn, początkowy dla 17	GD	z/w
45	85	Dywity-Cefarm 1	Różnowo	1430N	Bz/bw
46	73	Dywity-Cefarm 2	Kieźliny	1430N	Bz/w
47	250	Dywity-Gminny Ośrodek Kultury 1	Dywity	DK51	z/bw
48	251	Dywity-Gminny Ośrodek Kultury 2	Olsztyn	DK51	z/w
49	249	Dywity-Grzybowa 1	Dywity	DK51	z/bw
50	252	Dywity-Grzybowa 2	Olsztyn	DK51	z/w
51	244	Kieźliny-Kościół 1	Dywity dla 82	GD	Pętla/w
52	256	Kieźliny-Kościół 2	Olsztyn dla 88	GD	Pętla/ w
53	245	Kieźliny-Przedszkole 1	Dywity	1449N	Bz/w
54	255	Kieźliny-Przedszkole 2	Olsztyn	1449N	z/w
55	640	Dywity – Barczewskiego	Bukwałd	1501N	Bz/w
56	642	Dywity – Barczewskiego II	Bukwałd	1501N	Bz/ D15/bw
57	641	Dywity – Barczewskiego II	Dywity	1501N	Bz/ D15/bw
58	643	Brąswałd I	Dywity	1501N	Bz/w brak D
59	644	Brąswałd I	Bukwałd	1501N	Bz/brak słupka i D15
60	645	Brąswałd Wieś	Dywity	1501N	Bz/w/ D15
70	646	Brąswałd Wieś	Bukwałd	1501N	Bz/ D15
71	647	Brąswałd II	Dywity	1501N	Bz/D15
72	648	Brąswałd II	Bukwałd	1501N	Bz/w/brak D15
73	649	Barkweda	Dywity	1501N	Bz/w/brak D15
74	650	Barkweda	Bukwałd	1501N	z/brak D15
75	651	Bukwałd I	Dywity	1501N	Bz/brak D15
76	652	Bukwałd I	Bukwałd	1501N	Bz/w/brak D15
77	653	Bukwałd Pętla	Bukwałd	GD	Bz/w/brak D15
78	654	Ługwałd Wieś		GD	z/w/brak D15
79	655	Ługwałd DK51	Dywity	DK – 51	z/w
80	656	Ługwałd DK 51	Dobre Miasto	DK - 51	z/bw
81	657	Spręcowo – Klasztor	Dywity	DK – 51	z/bw
81	658	Spręcowo – Klasztor	Dobre Miasto	DK – 51	z/bw
82	659	Spręcowo Wieś	Spręcowo	GD	z/w
83	660	Sętań Kolonia I	Sętań – Tuławki	1442N	Bz/w / D15
84	661	Sętań Kolonia I	Spręcowo	1442N	Bz/bw/ D15
85	662	Sętań Wieś	Tuławki	1442N	Bz/w/brak D15
86	663	Sętań Wieś	Spręcowo	1442N	Bz/bw/brak D15
87	664	Dąbrówka Wielka Wieś		GD	Bz/w/brak D15
88	665	Frączki Kolonia I	Gradki	1432N	Bz/w/brak D15
89	666	Frączki Kolonia I	Frączki	1432N	Bz/bw/brak D15
90	667	Frączki wieś	Jeźwiany	1432N	Bz/bw/brak D15
91	668	Frączki Wieś	Gradki	1432N	Bz/w/brak D15
92	669	Spręcowo Las	Kebikejmy	GD	Bz/bw
93	670	Spręcowo las	Spręcowo	GD	Bz/bw

PRZEJĘTY
ZA WŁAŚCICIELA
Sąbi
Świadczenie

94	671	Dywity – Agro Helena	Dobre Miasto	DK 51	z/w
95	672	Dywity – Agro Helena	Olsztyn	DK 51	z/bw
96	673	Spręcowo - Świetlica	Olsztyn	GD	Bz/bw
97	674	Dągi wieś	Różnowo	GD	Bz /w/ szkolny
98	675	Dąbrówka Wielka Kolonia Las	Dąbrówka	GD	Bz /w/szkolny
99	676	Kieźliny – Domagały Zakład Kamieniarski	Różnowo	GD	Bz /bw/szkolny
100	677	Spręcowo - Szkoła	Olsztyn/ Dobre Miasto	GD	Bz/bw
101	678	Ługwałd I	Spręcowo	GD	Bz/bw
102	679	Ługwałd I	Dywity	GD	Bz/bw
103	680	Ługwałd III	Spręcowo	GD	Bz/bw
104	681	Ługwałd III	Dywity	GD	Bz/bw
105	682	Ługwałd wieś	Spręcowo	GD	Bz/bw
106	683	Gady kolonia IV	Tuławki	1449N	Bz/bw
107	684	Gady kolonia IV	Dywity	1449N	Bz/bw
108	685	Redykajny wieś	Spręcowo	GD	Bz/bw
109	686	Różnowo Przedszkole	D. Wielka	GD	Bz/bw
110	687	Różnowo – Przed Lasem	D. Wielka	GD	Bz/bw
111	688	D. Wielka - Leśniczówka	D. Wielka	GD	Bz/bw
112	689	D. Wielka - Leśniczówka	Różnowo - Dywity	GD	Bz/bw
113	690	Różnowo – Przed Lasem	Różnowo - Dywity	GD	Bz/bw
114	691	Różnowo - Przedszkole	Różnowo - Dywity	GD	Bz/bw
115	692	Tuławki - Boisko	N. Włóki, Setal	1442N	Bz/bw
116	693	Nowe Włóki - Grzybek	Setal, Tuławki	GD	Bz/bw
117	694	Ługwałd - 61	Ługwałd wieś, Dywity	GD	Bz/bw
118	695	Ługwałd- boisko	Ługwałd III, Dywity	GD	Bz/bw
119	696	Ługwałd- boisko	Ługwałd wieś, Spręcowo	GD	Bz/bw
120	697	Ługwałd - 61	Spręcowo	GD	Bz/bw
121	698	Tuławki - Boisko	Tuławki - szkoła	1442N	Bz/bw

Bz – bez zatoki

z - zatoka

bw – bez wiaty

w – wiaty

GD – Gminna Droga