

rok	referat	Symbol kom. Org.	Oznaczenie teczki	Tyt. Teczki wg wykazu akt
2017	Biurow obsługi Rady	BR	002.27.2017 A	Protokół z sesji Rady Gminy Dywity

1.	Protokół Nr XXVII/17 z XXVII sesji Rady Gminy Dywity w dniu 14 lutego 2017 r.	Protokół XXVII/17 BR.002.27.2017.KB	Nr
2.	Lista obecności radnych na sesji w dniu 14-02-2017 r.	Załącz. Nr 1	
3.	Lista obecności pracowników Urzędu innych uczestników sesji	Załącz. Nr 2	
4.	Informacja wójta za okres od 29 listopada 2016 r. do 13 lutego 2017 r.	Załącz. Nr 3	
5.	Uchwała nr XXVII/183/17 z dnia 14-02-2017 r. w sprawie zmiany w Wieloletniej Prognozie Finansowej Gminy Dywity na lata 2017 – 2020..	Załącz. Nr 4	
6.	Uchwała nr XXVII/184/17 z dnia 14-02-2017 r. w sprawie zmiany w budżecie Gminy Dywity na 2017 r.	Załącz. Nr 5	
7.	Uchwała nr XXVII/185/17 z dnia 14-02-2017 r. w sprawie przystąpienia do opracowania miejscowego planu zagospodarowania przestrzennego dla części obszaru użytku ekologicznego w obrębie geodezyjnym Ługwałd, gmina Dywity.	Załącz. Nr 6	
8.	Uchwała nr XXVII/186/17 z dnia 14-02-2017 r. w sprawie oceny aktualności Studium uwarunkowań i kierunków zagospodarowania przestrzennego Gminy Dywity oraz miejscowych planów zagospodarowania przestrzennego.	Załącz. Nr 7	
9.	Uchwała nr XXVII/187/17 z dnia 14-02-2017 r. w sprawie udzielenia pomocy finansowej na realizację zadania własnego Powiatu Olsztyńskiego.	Załącz. Nr 8	
10.	Uchwała nr XXVII/188/17 z dnia 14-02-2017 r. w sprawie upoważnienia Wójta Gminy Dywity do złożenia wniosku o dofinansowanie projektu pn. „Poprawa Gospodarki wodno-ściekowej w aglomeracji Olsztyn – etap I”.	Załącz. Nr 9	
11.	Uchwała nr XXVII/189/17 z dnia 14-02-2017 r. w sprawie przyjęcia do realizacji przedsięwzięć inwestycyjnych określonych w Studium Wykonalności oraz akceptacji założonych w nim planów taryfowych.	Załącz. Nr 10	
12.	Uchwała nr XXVII/190/17 z dnia 14-02-2017 r. uchwały zmieniającej uchwałę w sprawie ustalenia opłat za świadczenia udzielane przez publiczne przedszkola prowadzone przez Gminę Dywity.	Załącz. Nr 11	
13.	Rozstrzygnięcie nadzorcze z dnia 17-01-2017 r. Nr PN.4131.10.2017	Załącz. Nr 12	

14.	Uchwała nr XXVII/191/17 z dnia 14-02-2017 r. w sprawie podziału Sołectwa Kieżliny na Sołectwo Kieżliny i Sołectwo Wadąg oraz nadania Statutu dla Sołectwa Kieżliny i Sołectwa Wadąg.	Zał. Nr 13
15.	Sprawozdanie z pracy Rady Gminy Dywity za 2016 r.	Zał. Nr 14
16.	Plan pracy Rady Gminy Dywity na 2017 r.	Zał. Nr 15
17.	Sprawozdanie z pracy Komisji Rewizyjnej za 2016 r.	Zał. Nr 16
18.	Plan pracy Komisji Rewizyjnej na rok 2017	Zał. Nr 17
19.	Sprawozdanie z pracy Komisji Społecznej za 2016 r.	Zał. Nr 18
20.	Plan pracy Komisji Społecznej na rok 2017	Zał. Nr 19
21.	Sprawozdanie z pracy Komisji Budżetu za 2016 r.	Zał. Nr 20
22.	Plan pracy Komisji Budżetu na rok 2017	Zał. Nr 21
23.	Sprawozdanie z pracy Komisji Inwestycji za 2016 r.	Zał. Nr 22
24.	Plan pracy Komisji Inwestycji na rok 2017	Zał. Nr 23
25.	Sprawozdanie z pracy doraźnej Komisji Statutowej w 2016 r.	Zał. Nr 24

**Protokół Nr XXVII/17  
z XXVII sesji Rady Gminy Dywity odbytej w dniu 14 lutego 2017 r.  
w sali konferencyjnej Urzędu Gminy w Dywitach.**

Początek posiedzenia	- godz. 12:30
Zakończenie	- godz. 14:50
Lista obecności radnych	- zał. Nr 1
Lista pozostałych uczestników	- zał. Nr 2

Przewodnicząca Rady Gminy Dywity p. Sabina Robak otworzyła XXVII sesję Rady Gminy Dywity. Przywitała przybyłych na spotkanie p. Jacka Szydło – Wójta Gminy Dywity, p. Daniela Zadwornego – W-ce Wójta, p. Teresę Kuptel – Skarbnika Gminy, p. Andrzeja Maciejewskiego – posła na Sejm RP, sołtysów, radnych, pracowników Urzędu oraz mieszkańców Gminy. Zgodnie z listą obecności stwierdziła quorum zdolne do podejmowania prawomocnych uchwał. Na stan 15 radnych ustawowego składu Rady w chwili otwarcia na sali znajdowało się 14 radnych.

Przewodnicząca odczytała porządek sesji i poprosiła o wnoszenie ewentualnych wniosków.

-p. Z. Glezman – radny – poprosił o zdjęcie z porządku obrad i zaproponował dalszą dyskusję nad uchwałą w sprawie przystąpienia do opracowania miejscowego planu zagospodarowania przestrzennego dla części obszaru użytku ekologicznego „Bagno Bażęgi” w obrębie geodezyjnym Ługwałd, gmina Dywity, gdyż obszar uległ zmianie.

-p. R. Kaszubska – radna – Uchwała ponownie została ujęta w porządku obrad sesji (na wniosek radnych była już zdjęta), Komisja Budżetu i Komisja Inwestycji trzykrotnie omawiała uchwałę, odbyła się wizja lokalna. Opinia Komisji Budżetu i Komisji Inwestycji jest pozytywna. Uchwała jest „uchwałą intencyjną” przez co wszystkie plany, zapisy będą jeszcze omawiane przez ekspertów.

Przewodnicząca - kto jest za zdjęciem z porządku obrad uchwały w sprawie przystąpienia do opracowania miejscowego planu zagospodarowania przestrzennego dla części obszaru użytku ekologicznego „Bagno Bażęgi” w obrębie geodezyjnym Ługwałd, gmina Dywity.

Na sali znajdowało się 15 radnych.

Za zdjęciem zagłosowało	- 4 radnych
Przeciw	-10
Wstrzymała się	-1

W związku z powyższym porządek obrad był następujący:

1. Otwarcie i ustalenie porządku sesji.
2. Przyjęcie protokołu z XXVI sesji Rady Gminy Dywity.
3. Informacja Wójta z pracy między sesjami.
4. Interpelacje, wnioski i zapytania radnych.
5. Podjęcie uchwały w sprawie zmiany w Wieloletniej Prognozie Finansowej Gminy Dywity na lata 2017 – 2020.

6. Podjęcie uchwały w sprawie zmiany w budżecie Gminy Dywity na 2017 r.
7. Podjęcie uchwały w sprawie przystąpienia do opracowania miejscowego planu zagospodarowania przestrzennego dla części obszaru użytku ekologicznego „Bagno Bażęgi” w obrębie geodezyjnym Ługwałd, gmina Dywity.
8. Podjęcie uchwały w sprawie oceny aktualności Studium uwarunkowań i kierunków zagospodarowania przestrzennego Gminy Dywity oraz miejscowych planów zagospodarowania przestrzennego.
9. Podjęcie uchwały w sprawie udzielenia pomocy finansowej na realizację zadania własnego Powiatu Olsztyńskiego.
10. Podjęcie uchwały w sprawie upoważnienia Wójta Gminy Dywity do złożenia wniosku o dofinansowanie projektu pn. „Poprawa Gospodarki wodno-ściekowej w aglomeracji Olsztyn – etap I”.
11. Podjęcie uchwały w sprawie przyjęcia do realizacji przedsięwzięć inwestycyjnych określonych w Studium Wykonalności oraz akceptacji założonych w nim planów taryfowych.
12. Podjęcie uchwały zmieniającej uchwałę w sprawie ustalenia opłat za świadczenia udzielane przez publiczne przedszkola prowadzone przez Gminę Dywity.
13. Podjęcie uchwały w sprawie podziału Sołectwa Kieźliny na Sołectwo Kieźliny i Sołectwo Wadąg oraz nadania Statutu dla Sołectwa Kieźliny i Sołectwa Wadąg.
14. Przyjęcie planów pracy Rady i Komisji Rady Gminy Dywity na 2017 r.
15. Złożenie Sprawozdań z pracy Rady i Komisji Rady Gminy Dywity w 2016 r.
16. Sprawy różne.

## **Ad. 2. Przyjęcie protokołu z XXVI sesji Rady Gminy Dywity.**

-p. S. Robak – przewodnicząca – Czy są uwagi lub pytania do protokołu?

-p. Z. Glezman – radny – Wnioskuje sprostowanie protokołu z sesji z dnia 30-12-2016 r. Nie uczestniczyłem w obradach ostatniej sesji, ale dysponuję nagraniami ze spotkania wszystkich komisji gdzie omawialiśmy uchwały wchodzące w porządek obrad. Z nagrania wszystkich komisji wynika, że przewodnicząca nie wprowadzi punktu dotyczącego powołania doraźnej komisji w sprawie DK 51. Z protokołu sesji nie wynika to jednoznacznie, proszę o zapis, że były ustalenia dotyczące zdjęcia ww. uchwały z porządku obrad w trakcie posiedzenia wszystkich komisji w 28 grudnia 2016 r.

-p. Helena Ejściwił – Ostrowska – radca prawny – Protokół z sesji jest odzwierciedleniem słów, które padły na sesji, jeżeli przewodnicząca wypowiedziała się błędnie to taki zapis musi znaleźć się w protokole.

-p. R. Kaszubska – radna – W trakcie obrad Komisji Budżetu i Komisji Inwestycji w dniu 28 grudnia 2016 r. radni nie protestowali przeciwko uchwale w sprawie powołania doraźnej komisji, stali na stanowisku, że taka komisja powinna powstać. Pan Z. Glezman – radny podniósł, że jest ona nie zgodna z prawem argumentując, że rada nie może powołać komisji do tego typu działania. Argument został sprawdzony i oddalony przez panią mecenas, zostały poprawione kompetencje komisji przez co uchwała została wpisana do porządku obrad. Uważam, że nie istotne jest jakie słowa wypowiedziała przewodnicząca podczas obrad komisji lub sesji. Komisja powstała, aby pozyskać sojuszników w sprawie poprawy bezpieczeństwa na drodze DK 51. Jest mi przykro, że w obecności posła dyskutujemy o tak mało istotnych sprawach.

-p. J. Ciepłiński – radny – Jako inicjator powołania komisji cieszę się, że została ona powołana. Przewodnicząca Doraźnej Komisji spotkała się z p. Nicewiczem – dyrektorem oddziału GDDKiA w Olsztynie. Dzięki uchwaleniu uchwały w sprawie powołania doraźnej komisji mamy przedstawicieli Rady w sprawie poprawy bezpieczeństwa na drodze krajowej nr 51. Protokoły z komisji czy z sesji nie są stenogramami.

-p. M. Rudnicka – radna – Chodzi o ważność naszych ustaleń tj. dwa dni wcześniej dochodzimy do wniosku, że uchwałę zdejmujemy z porządku obrad sesji. W dniu sesji w porządku obrad uchwała nadal występuje przez co powstaje konsternacja, brak informacji w jakim stopniu i zakresie uchwała została poprawiona.

-p. J. Ciepłiński – radny – Podczas posiedzeń komisji nie uczestniczy cała rada przez co bardzo się cieszę, że przewodnicząca nie zdjęła uchwały z porządku obrad. Jeżeli większość w Radzie byłaby za zdjęcie uchwały z porządku obrad nie byłaby procedowana (wniosek został odrzucony).

Przewodnicząca – kto z państwa jest za ogłoszeniem przerwy i wysłuchaniem nagrania?

-p. R. Kaszubska – radna – Nie widzimy takiej potrzeby. Prawem przewodniczącej jest opracowanie i przedstawienie porządku obrad sesji, rada go zaakceptuje lub zaproponuje zmiany.

Przewodnicząca - kto jest za przyjęciem protokołu z XXVI sesji Rady Gminy Dywity – bez czytania

Na sali znajdowało się 15 radnych.

Za przyjęciem - 10 radnych

Przeciw - 4

Wstrzymało się -1

**Protokół Nr XXVI/16 z sesji Rady Gminy Dywity z dnia 30-12-2016 r. został przyjęty.**

### **Ad. 3. Informacja Wójta z pracy między sesjami.**

Wójt złożył informację z pracy w okresie od 29 listopada 2016 r. do dnia 13 lutego 2017r. Dokument stanowi zał. nr 3 do protokołu.

W trakcie składania sprawozdania niektóre punkty omówił nieco szerzej.

Przewodnicząca – Czy są pytania do złożonej informacji?

Brak zapytań.

### **Ad. 4. Interpelacje, wnioski i zapytania radnych.**

Brak interpelacji, wniosków i zapytań radnych.

### **Ad. 5. i 6. Podjęcie uchwały w sprawie zmiany w Wieloletniej Prognozie Finansowej Gminy Dywity na lata 2017 – 2020 oraz uchwały w sprawie zmiany w budżecie Gminy Dywity na 2017 r.**

-p. S. Robak- Uchwała była szczegółowo omawiana na spotkaniu Komisji Budżetu i Komisji Inwestycji. Czy są pytania?

Brak pytań.

**Przewodnicząca - kto jest za podjęciem uchwały sprawie zmiany w Wieloletniej Prognozie Finansowej Gminy Dywity na lata 2017 – 2020.**

Na sali znajdowało się 15 radnych.

Za podjęciem zagłosowało radnych	- 15
przeciw	- 0
wstrzymało się od głosu	- 0

**Uchwała w sprawie zmiany w Wieloletniej Prognozie Finansowej Gminy Dywity na lata 2017 – 2020 została podjęta i zarejestrowana pod Nr XXVII/183/17 – stanowi zał. Nr 4 do protokołu.**

**Przewodnicząca - kto jest za podjęciem uchwały w sprawie zmiany w budżecie Gminy Dywity na 2017 r.**

Na sali znajdowało się 15 radnych.

Za podjęciem zagłosowało radnych	- 15
przeciw	- 0
wstrzymało się od głosu	- 0

**Uchwała w sprawie zmiany w budżecie Gminy Dywity na 2017 r. została podjęta i zarejestrowana pod Nr XXVII/184/17 – stanowi zał. Nr 5 do protokołu.**

**Ad. 7. Podjęcie uchwały w sprawie przystąpienia do opracowania miejscowego planu zagospodarowania przestrzennego dla części obszaru użytku ekologicznego „Bagno Bażęgi” w obrębie geodezyjnym Ługwałd, gmina Dywity.**

-p. S. Robak- Uchwała była szczegółowo omawiana na spotkaniu Komisji Budżetu i Komisji Inwestycji. Czy są pytania?

Brak pytań.

**Przewodnicząca - kto jest za podjęciem uchwały w sprawie przystąpienia do opracowania miejscowego planu zagospodarowania przestrzennego dla części obszaru użytku ekologicznego „Bagno Bażęgi” w obrębie geodezyjnym Ługwałd, gmina Dywity.**

Na sali znajdowało się 15 radnych.

Za podjęciem zagłosowało radnych	- 11
przeciw	- 4
wstrzymało się od głosu	- 0

**Uchwała w sprawie przystąpienia do opracowania miejscowego planu**

**zagospodarowania przestrzennego dla części obszaru użytku ekologicznego „Bagno Bażęgi” w obrębie geodezyjnym Ługwałd, gmina Dywity została podjęta i zarejestrowana pod Nr XXVII/185/17 – stanowi zał. Nr 6 do protokołu.**

**Ad. 8. Podjęcie uchwały w sprawie oceny aktualności Studium uwarunkowań i kierunków zagospodarowania przestrzennego Gminy Dywity oraz miejscowych planów zagospodarowania przestrzennego.**

-p. S. Robak- Uchwała była szczegółowo omawiana na spotkaniu Komisji Budżetu i Komisji Inwestycji. Czy są pytania?

Brak pytań.

**Przewodnicząca - kto jest za podjęciem uchwały w sprawie oceny aktualności Studium uwarunkowań i kierunków zagospodarowania przestrzennego Gminy Dywity oraz miejscowych planów zagospodarowania przestrzennego.**

Na sali znajdowało się 15 radnych.

Za podjęciem zagłosowało radnych	- 15
przeciw	- 0
wstrzymało się od głosu	- 0

**Uchwała w sprawie oceny aktualności Studium uwarunkowań i kierunków zagospodarowania przestrzennego Gminy Dywity oraz miejscowych planów zagospodarowania przestrzennego została podjęta i zarejestrowana pod Nr XXVII/186/17 – stanowi zał. Nr 7 do protokołu.**

**Ad. 9. Podjęcie uchwały w sprawie w sprawie udzielenia pomocy finansowej na realizację zadania własnego Powiatu Olsztyńskiego.**

-p. S. Robak- Uchwała była szczegółowo omawiana na spotkaniu Komisji Budżetu i Komisji Inwestycji. Czy są pytania?

Brak pytań.

**Przewodnicząca - kto jest za podjęciem uchwały w sprawie udzielenia pomocy finansowej na realizację zadania własnego Powiatu Olsztyńskiego.**

Na sali znajdowało się 15 radnych.

Za podjęciem zagłosowało radnych	- 15
przeciw	- 0
wstrzymało się od głosu	- 0

**Uchwała w sprawie udzielenia pomocy finansowej na realizację zadania własnego Powiatu Olsztyńskiego została podjęta i zarejestrowana pod Nr XXVII/187/17 – stanowi zał. Nr 8 do protokołu.**

**Ad. 10. Podjęcie uchwały w sprawie upoważnienia Wójta Gminy Dywity do złożenia wniosku o dofinansowanie projektu pn. „Poprawa Gospodarki wodno-ściekowej w aglomeracji Olsztyn – etap I”.**

-p. S. Robak- Uchwała była szczegółowo omawiana na spotkaniu Komisji Budżetu i Komisji Inwestycji. Czy są pytania?

Brak pytań.

**Przewodnicząca - kto jest za podjęciem uchwały w sprawie upoważnienia Wójta Gminy Dywity do złożenia wniosku o dofinansowanie projektu pn. „Poprawa Gospodarki wodno-ściekowej w aglomeracji Olsztyn – etap I”.**

Na sali znajdowało się 15 radnych.

Za podjęciem zagłosowało radnych	- 15
przeciw	- 0
wstrzymało się od głosu	- 0

**Uchwała w sprawie upoważnienia Wójta Gminy Dywity do złożenia wniosku o dofinansowanie projektu pn. „Poprawa Gospodarki wodno-ściekowej w aglomeracji Olsztyn – etap I” została podjęta i zarejestrowana pod Nr XXVII/188/17 – stanowi zał. Nr 9 do protokołu.**

**Ad. 11. Podjęcie uchwały w sprawie przyjęcia do realizacji przedsięwzięć inwestycyjnych określonych w Studium Wykonalności oraz akceptacji założonych w nim planów taryfowych.**

-p. S. Robak- Uchwała była szczegółowo omawiana na spotkaniu Komisji Budżetu i Komisji Inwestycji. Czy są pytania?

Brak pytań.

**Przewodnicząca - kto jest za podjęciem uchwały w sprawie przyjęcia do realizacji przedsięwzięć inwestycyjnych określonych w Studium Wykonalności oraz akceptacji założonych w nim planów taryfowych.**

Na sali znajdowało się 15 radnych.

Za podjęciem zagłosowało radnych	- 15
przeciw	- 0
wstrzymało się od głosu	- 0



**Uchwała w sprawie przyjęcia do realizacji przedsięwzięć inwestycyjnych określonych w Studium Wykonalności oraz akceptacji założonych w nim planów taryfowych została podjęta i zarejestrowana pod Nr XXVII/189/17 – stanowi zał. Nr 10 do protokołu.**

**Ad. 12. Podjęcie uchwały zmieniającej uchwałę w sprawie ustalenia opłat za świadczenia udzielane przez publiczne przedszkola prowadzone przez Gminę Dywity.**

-p. S. Robak- Uchwała była szczegółowo omawiana na spotkaniu Komisji Budżetu i Komisji Inwestycji. Czy są pytania?

Brak pytań.

**Przewodnicząca - kto jest za podjęciem uchwały zmieniającej uchwałę w sprawie ustalenia opłat za świadczenia udzielane przez publiczne przedszkola prowadzone przez Gminę Dywity.**

Na sali znajdowało się 15 radnych.

Za podjęciem zagłosowało radnych	- 15
przeciw	- 0
wstrzymało się od głosu	- 0

**Uchwała zmieniającej uchwałę w sprawie ustalenia opłat za świadczenia udzielane przez publiczne przedszkola prowadzone przez Gminę Dywity została podjęta i zarejestrowana pod Nr XXVII/190/17 – stanowi zał. Nr 11 do protokołu.**

**Ad. 14. 15. Przyjęcie planów pracy Rady i Komisji Rady Gminy Dywity na 2017 r. oraz złożenie Sprawozdań z pracy Rady i Komisji Rady Gminy Dywity w 2016 r.**

p. S. Robak – co roku zobowiązani jesteśmy do przyjęcia planów pracy Komisji i Rady oraz sprawozdań z pracy. Projekty planów pracy i sprawozdania zostały opracowane na Komisjach. Kolejno proszę Przewodniczących Komisji do przedstawienia swoich planów pracy i sprawozdań.

**Sprawozdanie i plan pracy Komisji Budżetu przedstawiła p. Renata Kaszubska.**

Radni nie wnosili zastrzeżeń.- zał. nr 20, 21 do protokołu.

**Sprawozdanie i plan pracy Komisji Inwestycji przedstawił p. Longin Rudzik.**

Radni nie wnosili zastrzeżeń - zał. nr 22, 23 do protokołu.

**Sprawozdanie i plan pracy Komisji Rewizyjnej przedstawił p. Janusz Jędrzejewski.**

Radni nie wnosili zastrzeżeń - zał. nr 16, 17 do protokołu.

**Sprawozdanie i plan pracy Komisji Społecznej przedstawił p. Lech Kryszalowicz.**

Radni nie wnosili zastrzeżeń - zał. nr 18, 19 do protokołu.

## Sprawozdanie i plan pracy Rady Gminy Dywity przedstawiła p. Sabina Robak.

Radni nie wnosili zastrzeżeń - stanowi zał. nr 14, 15 do protokołu.

Radny p. Z. Glezman poprosił o kserokopię wszystkich planów pracy.

Brak pytań.

### Ad. 16. Sprawy różne.

-p. R. Kaszubska – radna – W mojej ocenie obraz pracy rady został zniekształcony. Uważam, że zarzuty, odsłuchanie nagrania powinny być poruszane na spotkaniu radnych. Podczas obrad Komisji Budżetu i Inwestycji długa wypowiedź p. Z. Glezmana na temat uchwały powołującej Doraźną Komisję, podnoszenie, że brak jest umocowania prawnego, przytaczanie paragrafów ustawy, siła z jaką wypowiedziane były te słowa wprowadziły „zamęt” wśród radnych. Po uzgodnieniu z panią mecenas, ustalono, że rada ma prawo powołać komisję Rada podjęła stosowną decyzję w tej sprawie. Żadna Rada nie pracowała w tak ciężkich warunkach w których wyczuwa się, że kampania wyborcza „nie skończyła się”, a „mieszkańcy” – stają przeciwko „mieszkańcom”.

-p. S. Robak – radna – Jestem tylko człowiekiem i mogę się przejęzyczyć, ale zarzucanie mi oszustwo, kłamstwa jest bardzo niestosowne. Uchodzę za osobę otwartą zawsze można zemną porozmawiać przed komisją, po komisji, w biurze rady bądź telefonicznie.

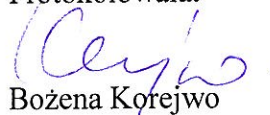
-p. L. Kryszalowicz – radny – Dostarczono dziś dla wszystkich biorących udział w dzisiejszej sesji nowy „Magazyn Dywicki”. Jest to pierwszy taki magazyn publikowany na terenie gminy i warto się z nim zapoznać.

Następnie przewodnicząca odczytała w jakich uroczystościach uczestniczyła.

Brak dalszych spraw.

Przewodnicząca zamknęła XXVII/17 sesję Rady Gminy Dywity.

Protokołowała:












  
Bożena Kórejwo

Przewodnicząca Rady

  
Sabina Robak

**LISTA OBECNOŚCI RADNYCH  
na posiedzeniu wszystkich komisji  
Rady Gminy Dywity w dniu 14-02-2017 r.**

Załącznik nr 1 do Protokołu  
z Sesji R.G. nr XXVII/17  
Rada Gminy Dywity  
z dnia 14.02.2017 r.





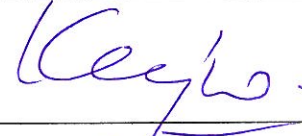









L.p.	Imię i Nazwisko	Miejscowość / Funkcja	Podpis
1.	Robak Sabina	Przewodnicząca Rady	
2.	Ciepliński Janusz	Zastępca Przewodniczącego Rady	
3.	Tadeusz Bielicki	Radny – Kieźliny	
4.	Glezman Zbigniew	Radny - Ługwałd	Z. Glezman
5.	Ignasiewicz Urszula	Radna - Gradki	
6.	Jędrzejewski Janusz	Przewodniczący Komisji Rewizyjnej	
7.	Kaszubska Renata	Przewodnicząca Komisji Budżetu	
8.	Kryształowicz Lech	Przewodniczący Komisji Społecznej	
9.	Kulas Krzysztof	Radny - Spręcowo	
10.	Orzechowska Lidia	Radna - Dywity	Orzechowska Lidia
11.	Pszczółka Dorota	Radna - Dywity	Pszczółka Dorota
12.	Rudnicka Magdalena	Radna - Słupy	
13.	Rudzik Longin	Przewodniczący Komisji Inwestycji	
14.	Sadrina-Ostrowska Anna	Radna - Różnowo	
15.	Sakowska-Hrywniak Agnieszka	Radna - Tuławki	A. Sakowska

## LISTA OBECNOŚCI PRACOWNIKÓW URZĘDU GMINY

## SOŁTYSÓW ORAZ POZOSTAŁYCH UCZESTNIKÓW

na sesji Rady Gminy Dywity  
w dniu 14-02-2017 r.

Załącznik nr 2 do Protokołu  
2 sesji RG nr XXVIII/17  
Rada Gminy Dywity  
z dnia 14.02.2017r.

L.p.	Imię i Nazwisko	Funkcja – miejscowość	Podpis
1.	Jacek Szydło	Wójt Gminy Dywity	
2.	Daniel Zadworny	Zastępca Wójta Gminy	
3.	Teresa Kuptel	Skarbnik Gminy	
4.	Helena Ejściwł – Ostrowska	Radca Prawny	
5.	Bożena Korejwo	Insp. ds. Obsługi Rady	
6.	Teresa Serowiec	sołtyś Gładki	
7.	Beata Głuch	Różnowo	
8.	Teresa Mary	sołtyś Sołtyś	
9.	ZBIENIE DUCH	SOŁTYS SEJTAŁ	
10.	Audry Mecenas	Poses ve sejtu RP	
11.	Michał Bajewski	Pełnomocnik Rady Dywity	
12.	Teodor Niedzwiedzki	UG Dywity	
13.	Zbigniew Pupacki	Sołtyś Mylki-Żelbów	
14.	U. Derleau	Sołtyś Dywity	

## INFORMACJA WÓJTA GMINY

za okres od 29 listopada 2016 r. do 13 lutego 2017 r.

### I. Sprawy organizacyjne i obywatelskie.

#### 1. Wydane zarządzenia:

- Zarządzenie Nr 109/2016 Wójta Gminy Dywity z dnia 29 listopada 2016 r. w sprawie obciążenia nieruchomości służebnością przesyłu,
- Zarządzenie Nr 110/2016 Wójta Gminy Dywity z dnia 30 listopada 2016 r. w sprawie zmiany w budżecie Gminy Dywity na 2016 rok,
- Zarządzenie Nr 111/2016 Wójta Gminy Dywity z dnia 30 listopada 2016 r. w sprawie zmiany w budżecie Gminy Dywity na 2016 rok,
- Zarządzenie Nr 112/2016 Wójta Gminy Dywity z dnia 01 grudnia 2016 r. w sprawie powołania komisji przetargowej w celu rozstrzygnięcia przetargu nieograniczonego na budowę oświetlenia ulicznego na terenie Gminy Dywity,
- Zarządzenie Nr 113/2016 Wójta Gminy Dywity z dnia 1 grudnia 2016 r. w sprawie powołania komisji przetargowej w celu rozstrzygnięcia przetargu nieograniczonego na zakup energii elektrycznej dla Gminy Dywity w latach 2017 – 2018,
- Zarządzenie Nr 114/2016 Wójta Gminy Dywity z dnia 01 grudnia 2016 r. w sprawie powołania komisji przetargowej w celu rozstrzygnięcia przetargu nieograniczonego na „Udzielenie kredytu długoterminowego złotowego w wysokości 2 996 000,00 zł. z przeznaczeniem na spłatę wcześniej zaciągniętych zobowiązań Gminy Dywity”,
- Zarządzenie Nr 115/2016 Wójta Gminy Dywity z dnia 02 grudnia 2016 r. w sprawie powołania Komisji Rekrutacyjnej naboru na stanowisko Podinspektora w Referacie Podatków i Opłat Lokalnych,
- Zarządzenie Nr 116/2016 Wójta Gminy Dywity z dnia 05 grudnia 2016 r. zmieniające Zarządzenie Wójta Gminy Dywity Nr 104/16 z dnia 14 listopada 2016 r. w sprawie przeprowadzenia inwentaryzacji,
- Zarządzenie Nr 117/2016 Wójta Gminy Dywity z dnia 09 grudnia 2016 r. w sprawie ogłoszenia otwartego konkursu ofert na realizację zadania publicznego z zakresu wychowania przedszkolnego,
- Zarządzenie Nr 118/2016 Wójta Gminy Dywity z dnia 12 grudnia 2016 r. w sprawie powołania komisji przetargowej w celu rozstrzygnięcia przetargu nieograniczonego na zakup energii elektrycznej ( II ) dla Gminy Dywity w latach 2017 – 2018,
- Zarządzenie Nr 119/2016 Wójta Gminy Dywity z dnia 12 grudnia 2016 r. w sprawie powołania komisji odbioru inwestycji pn. „Przebudowa drogi w Spręcowie”.

działania Gminnej Komisji Urbanistyczno – Architektonicznej Gminy Dywity.

- Zarządzenie Nr 7/2017 Wójta Gminy Dywity z dnia 17 stycznia 2017 r. w sprawie powołania komisji przetargowej w celu rozstrzygnięcia przetargu nieograniczonego na „Bieżącą naprawę i konserwację dróg gruntowych na terenie Gminy Dywity w 2017 roku,
- Zarządzenie Nr 8/2017 Wójta Gminy Dywity z dnia 17 stycznia 2017 r. w sprawie wprowadzenia zmian w „Regulaminie udzielania zamówień publicznych, których wartość szacunkowa przekracza równowartość kwoty 30 000 euro”
- Zarządzenie Nr 9/2017 Wójta Gminy Dywity z dnia 17 stycznia 2017 r. w sprawie ustalenia jednolitego tekstu zarządzenia nr 50/2007 Wójta Gminy z dnia 26 czerwca 2007 r. Regulaminu udzielania zamówień publicznych, których wartość szacunkowa nie przekracza wyrażonej w złotych równowartości kwoty 14 000 euro,
- Zarządzenie Nr 10/2017 Wójta Gminy Dywity z dnia 19 stycznia 2017 r. w sprawie Regulaminu Organizacyjnego Urzędu Gminy Dywity,
- Zarządzenie Nr 11/2017 Wójta Gminy Dywity z dnia 23 stycznia 2017 r. w sprawie rocznego planu potrzeb na 2017 rok w zakresie organizacji prac społecznie – użytecznych dla Gminy Dywity,
- Zarządzenie Nr 12/2017 Wójta Gminy Dywity z dnia 24 stycznia 2017 r. w sprawie powołania Komisji Rekrutacyjnej naboru na Podinspektora w Referacie Gospodarki Komunalnej.
- Zarządzenie Nr 13/2017 Wójta Gminy Dywity z dnia 24 stycznia 2017 r. w sprawie zaciągnięcia pożyczki długoterminowej złotowej.
- Zarządzenie Nr 14/2017 Wójta Gminy Dywity z dnia 25 stycznia 2017 r. w sprawie powołania komisji konkursowej w celu rozstrzygnięcia otwartego konkursu ofert na wsparcie i realizację zadań publicznych,
- Zarządzenie Nr 15/2017 Wójta Gminy Dywity z dnia 25 stycznia 2017 r. w sprawie realizacji zadań obrony cywilnej i zarządzania kryzysowego w Gminie Dywity w 2017 roku,
- Zarządzenie Nr 16/2017 Wójta Gminy Dywity z dnia 25 stycznia 2017 r. w sprawie / plany obronne /
- Zarządzenie Nr 17/2017 Wójta Gminy Dywity z dnia 31 stycznia 2017 r. w sprawie przyjęcia Gminnej Ewidencji Zabytków Gminy Dywity,
- Zarządzenie Nr 18/2017 Wójta Gminy Dywity z dnia 31 stycznia 2017 r. w sprawie zmiany w budżecie Gminy Dywity na 2017 rok,
- Zarządzenie Nr 18/2017 Wójta Gminy Dywity z dnia 31 stycznia 2017 r. w sprawie zmiany w budżecie Gminy Dywity na 2017 rok.

- dz. nr 124 o pow. 4100 m<sup>2</sup> w Różnowie cena wywoławcza - 176 800,00 zł
- dz. nr 80/8 o pow. 343 m<sup>2</sup> w Tuławkach cena wywoławcza - 144 700,00 zł

d) ogłoszono wykaz nieruchomości gruntowych niezabudowanych przeznaczonych do dzierżawy w drodze bezprzetargowej:

- dz. nr 106/13 o pow. 660 m<sup>2</sup> w Spręcowie – czynsz roczny 653,15 zł
- dz. nr 577 o pow. 200 m<sup>2</sup> w Dywitach – czynsz roczny – 248,46 zł
- dz. nr 339 o pow. 600 m<sup>2</sup> w Dywitach – czynsz roczny 745,38 zł
- dz. nr 340 o pow. 200 m<sup>2</sup> w Dywitach – czynsz roczny – 248,46 zł
- dz. nr 699/16 o pow. 478 m<sup>2</sup> w Dywitach – czynsz roczny – 593,81 zł
- dz. nr 668/12 o pow. 115 m<sup>2</sup> w Dywitach – czynsz roczny 142,86 zł
- dz. nr 668/13 o pow. 49 m<sup>2</sup> w Dywitach – czynsz roczny – 60,87 zł
- dz. nr 668/14 o pow. 50 m<sup>2</sup> w Dywitach – czynsz roczny – 62,11 zł
- dz. nr 668/15 o pow. 101 m<sup>2</sup> w Dywitach –czynsz roczny 125,47 zł
- dz. nr 699/9 o pow. 561 m<sup>2</sup> w Dywitach – czynsz roczny – 696,93 zł
- dz. nr 306/7 cz. o pow. 53 m<sup>2</sup> w Kieżlinach – czynsz roczny – 65,84 zł
- dz. nr 269/3 o pow. 87 m<sup>2</sup> w Kieżlinach – czynsz roczny – 108,08 zł
- dz. nr 125/7 o pow. 300 m<sup>2</sup> w Różnowie – czynsz roczny – 372,69 zł
- dz. nr 818/4 o pow. 10 m<sup>2</sup> w Dywitach – czynsz roczny – 12,42 zł
- dz. nr 756/3 o pow. 6 m<sup>2</sup> w Dywitach – czynsz miesięczny – 49,20 zł
- dz. nr 70/2 o pow. 14100 m<sup>2</sup> w Nowych Włókach –czynsz roczny 96,16 zł

2. Nabycie nieruchomości:

- a) przejęto za odszkodowaniem w kwocie 102 668 zł grunty pod drogę publiczną Spręcowo-Braswałd stanowiące działki nr 286/64, 286/47, 293/19, 250/67, 250/69, 273/13, 273/15, 286/58, 286/62, 286/56, 286/60, 286/68, 286/66, 250/29 o łącznej pow. 2764 m<sup>2</sup>.
- b) przejęto działki nr 655/19, 655/53, 655/61 i 655/113 w Różnowie o łącznej pow. 5381 m pod drogę od „GEO-TRADE” za kwotę 83 770,00 zł z której 68 103,30 zł rozliczone zostało na opłatę planistyczną..

3. Nadano 16 numerów porządkowych budynkom mieszkalnym.

### **III. Zakres prac podjętych w kierunku planowania przestrzennego.**

1. Kontynuowane są prace w związku z podjętymi przez Radę Gminy Dywity uchwałami w sprawie:

- 1 ) zmiany miejscowego planu zagospodarowania przestrzennego terenu działek nr 279/1 i nr 279/2 w obrębie Dywity / dotyczy gruntu P. Kwas – o uregulowanie terenu pod drogę publiczną / - projekt planu wyłożony został do publicznego wglądu. Uwagi do projektu planu można wnosić do 22.02.2017 r..
- 2 ) zmiany części miejscowego planu zagospodarowania przestrzennego terenu w bezpośrednim sąsiedztwie wsi Dywity w obrębach geodezyjnych Dywity i Ługwałd / Daruma – CEFARM / - projekt planu wyłożony został do publicznego wglądu. Uwagi do projektu planu można wnosić do 22.02.2017 r.

3. Po ponownym ogłoszeniu dnia 09.12.2016 r. przetargu nieograniczonego na zakup energii elektrycznej dla Gminy Dywity w latach 2017-2018 w terminie składania ofert wyznaczonym na 16.12.2016 r. wpłynęły trzy oferty na kwotę brutto od 720.706,97 zł do 755.518,84 zł .

Przetarg rozstrzygnięto 20.12.2016 r . Najkorzystniejszą ofertę wybrano na podstawie kryteriów oceny ofert określonych w Specyfikacji Istotnych Warunków Zamówienia :  
Cena – 60 %

Termin płatności faktury - 40 %

Wybrana oferta uzyskała największą liczbę punktów : 100,00.

Najkorzystniejszą ofertę złożyła spółka akcyjna ENERGA - OBRÓT z Gdańska na kwotę brutto : 720.563,52 zł przy cenie jednostkowej energii elektrycznej za 1 kWh :  
netto : 0,2082 zł ,

brutto : 0,2561 zł .

z 30-dniowym terminem płatności faktur .

Umowa została podpisana dnia 27.12.2016 r. na czas określony do dnia 31.12.2018r.

4. 17 stycznia 2017 r. ogłoszono przetarg nieograniczony na zamówienie pn. „Bieżąca naprawa i konserwacja dróg gruntowych na terenie Gminy Dywity w 2017 r.”

Zamówienie podzielono na dwie części.

Część 1 – obejmuje obszar Gminy po lewej stronie w ciągu:

- drogi krajowej nr 51 od granicy gminy Olsztyn do miejscowości Dywity,
- drogi powiatowej nr 1430 N z m. Dywity do m. Różnowo,
- drogi gminnej relacji Różnowo – Dąbrówka Wielka do skrzyżowania z drogą powiatową nr 1442N.
- drogi gminnej nr 161007 N od skrzyżowania z drogą powiatową 1442 N do granicy gminy Dywity.

Część 2 – obejmuje obszar Gminy po prawej stronie w ciągu dróg jak wyżej.

Każda z dwóch części obejmuje 4 pakiety na wykonywanie napraw nawierzchni dróg :

Pakiet nr 1 obejmujący dostawę i wbudowanie 750,0 ton gruzu betonowego ,

Pakiet nr 2 obejmujący dostawę i wbudowanie 1500,0 ton mieszanki kruszywa łamanego ,

Pakiet nr 3 obejmujący dostawę i wbudowanie 500,0 ton pospółki ,

Pakiet nr 4 obejmujący łącznie dla części 1 i 2 około 65,00 km równania nawierzchni dróg i zagęszczania mechanicznego nawierzchni gruntowej przez wałowanie z użyciem walca wibracyjnego.

W Specyfikacji Istotnych Warunków Zamówienia przyjęto kryteria oceny ofert :

1) Cena –60%

2) Czas reakcji –40%

W terminie składania ofert wyznaczonym na dzień 25.01.2017 r. :

- na część 1 zamówienia wpłynęły trzy oferty z cenami jednostkowymi brutto :

Pakietu 1 od 59,04 zł/t do 67,65 zł/t

Pakietu 2 od 77,49 zł/t do 90,67 zł/t

Pakietu 3 od 30,14 zł/t do 45,51 zł/t

Pakietu 4 od 590,40 zł/km do 615,00 zł/km

i czasami reakcji od 12 do 24 godzin od momentu zgłoszenia .



dniu 29.12.2016r. złożono wniosek o powierzenie grantu w ramach poddziałania „Wsparcie na wdrażanie operacji w ramach strategii rozwoju lokalnego kierowanego przez społeczność” objętego Programem Rozwoju Obszarów Wiejskich na lata 2014-2020 dla operacji realizowanych w ramach projektu grantowego, pn „Rozbudowa i doposażenie wiejskiego parku rekreacyjno-wypoczynkowego we wsi Redykajny”. W ramach działań Stowarzyszenie wykona uzupełnienie placu zabaw oraz ogrodzenie.

Koszty inwestycji: 26.787,85 zł.

Dofinansowanie: 20.000,00 zł.

Wkład własny: ok. 6.787,85 zł.

## **VI. Inwestycje w trakcie przygotowania.**

### 1. Kompleksowy projekt zwiększający ekomobilność na terenie gm. Dywity – EKOMOBILNY MOF

- 23.12.2016r. przekazano projekt budowlany ścieżki pieszo - rowerowej na odcinku Dywity – Różnowo
- 23.12.2016r. przekazano projekt budowlany przebudowy drogi gminnej na odcinku skrzyżowania z drogą powiatową Nr 1449N do granicy Olsztyna – ul. Wiosennej wraz z budową ciągu pieszo – rowerowego
- trwają procedury związane z wykonaniem map zawierających podziały nieruchomości pod uzyskanie decyzji zezwalającej na realizację inwestycji drogowych dla: budowy ścieżki pieszo – rowerowej na odcinku Dywity – Różnowo oraz przebudowy drogi gminnej na odcinku skrzyżowania z drogą powiatową Nr 1449N do granicy Olsztyna – ul. Wiosennej wraz z budową ciągu pieszo – rowerowego
- 08.02.2017 r. złożono wniosek o wydanie decyzji ZRID.

Koszt wykonania dokumentacji:

- budowy ścieżki pieszo – rowerowej na odcinku Dywity – Różnowo: 165.085,88 zł
- przebudowy drogi gminnej na odcinku skrzyżowania z drogą powiatową Nr 1449N do granicy Olsztyna – ul. Wiosennej wraz z budową ciągu pieszo – rowerowego: 118.576,50 zł
- Łączna kwota: 283.662,38 zł

### **VIII. Inwestycje i remonty w trakcie realizacji.**

#### **1. Rozbudowa Zespołu Szkół w Dywitach**

- 02.11.2016r. zakończono wykonywanie łąw fundamentowych pod budynek przedszkola
- 08.11.2016r. wykonano przełożenie istniejącego wyjścia kanalizacji deszczowej z budynku szkoły
- 02.12.2016r. zakończono murowanie ścian fundamentowych
- 12.12.2016r. zakończono wykonywanie izolacji termicznych ścian fundamentowych i przeciwwilgociowych ścian fundamentowych oraz izolację poziomą przeciwwilgociową w części edukacyjnej
- 22.12.2016r. zakończono zasypywanie ścian fundamentowych części edukacyjnej
- 26.01.2017r. zakończono murowanie ścian nośnych parteru, podciągów i rdzeni w części edukacyjnej
- 31.01.2017 r. zakończono wykonywanie stropów nad parterem części edukacyjnej
- obecnie trwają prace murarskie ścian nośnych I piętra części edukacyjnej
- w związku z występowaniem niekorzystnych warunków atmosferycznych wstrzymane zostały prace związane z zasypywaniem ścian fundamentowych części sportowej

Planowany termin zakończenia robót: 31.12.2017r.

Koszty rozbudowy : 7 103 968,63 zł

Wykonawca: Przedsiębiorstwo Budownictwa Ogólnego „BUDOPRZEM” Sp. z o.o.  
z siedzibą w Olsztynie

#### **2. Przebudowa drogi w Spręcowie:**

- a) 13.12.2016r. odebrano roboty związane z I etapem inwestycji - budowa oświetlenia ulicznego. Wybudowano 17 lamp o wysokości 9,0 m, na których zamontowano oprawy oświetleniowe LED. Koszty I etapu: 170.000,00 zł
- b) obecnie trwają roboty budowlane związane z przebudową kanalizacji deszczowej. W dniu 26.01.2017 r. przekazano Wykonawcy teren budowy dla robót związanych z wykonaniem pozostałego zakresu objętego dokumentacją projektową tj. budową drogi, przebudową kanalizacji deszczowej oraz przebudowa kolizji z pozostałymi sieciami.

Z uwagi na niesprzyjające warunki pogodowe planowany termin zakończenia robót II etapu - 28.04.2017r.

3. Zakupiono pompę na przepompownię ścieków w Różnowie oraz zapasową na wypadek awarii.

#### Utrzymanie czystości i porządku:

1. Usługą odbioru odpadów z nieruchomości, na których zamieszkują mieszkańcy i prowadzeniem Punktu Selektywnej Zbiórki Odpadów oraz odbieraniem odpadów z obiektów użyteczności publicznej zajmuje się przedsiębiorstwo: KWO Mirosław Marszałewski.

Na dzień 13.02.2017 r. gminny system gospodarowania odpadami komunalnymi obejmuje 2990 gospodarstwa domowe, z czego 47% gospodarstw domowych zobowiązało się segregować odpady. Łączna liczba zadeklarowanych osób to 9515.

#### Targowisko Wiejskie „Mój Rynek” w Dywitach.

1. Targowisko Wiejskie „Mój Rynek” w Dywitach czynne jest wyłącznie w soboty.

#### Energetyka:

1. W grudniu 2016 r. zaproszono do składania ofert na konserwację oświetlenia ulicznego w Gminie Dywity trzech wykonawców. Wyłonione przedsiębiorstwo, które będzie wykonywało przedmiotową usługę to: Instalatorstwo Elektryczne Mariusz Zakrzewski z Olsztyńka.
2. Zgodnie z zawartą umową na usuwanie awarii i konserwację oświetlenia drogowego w ciągu ostatnich dwóch miesięcy usunięto 31 awarii oświetlenia ulicznego.
3. Uzupelniono oświetlenie uliczne w następujących punktach:
  - 1 ) zamontowano trzy wysięgniki wraz z oprawami oświetleniowymi na słupach w Ługwałdzie / na wysokości boiska /,
  - 2 ) zamontowano słup z dwoma wysięgnikami rurowymi i oprawami oświetlenia zewnętrznego na ul. Grzybowej w Dywitach.
4. Zlecono wykonanie dokumentacji projektowej na uzupełnienie oświetlenia ulicznego:
  - 1 ) przy ul. Barczewskiego w Dywitach / na odcinku od drogi powiatowej do przepompowni ścieków,
  - 2 ) na pętli autobusowej w Różnowie,
  - 3 ) w Plutkach / jedna lampa /.

#### Utrzymanie dróg:

1. W miesiącu grudniu 2016 r. trwały bieżące naprawy dróg gruntowych gruzem betonowym, pospółką i tłuczniem kamiennym.
2. Trwa bieżące utrzymanie przejezdności dróg gminnych - odśnieżanie 14 obszarów na terenie Gminy Dywity
3. Trwa bieżące posypywanie dróg mieszanką piasku z solą / zakupiono 120 ton mieszanki /.

Gmina Dywity znalazła się wśród trzech najbardziej atrakcyjnych inwestycyjnie gmin wiejskich na Warmii i Mazurach! Takie są wyniki badań „Atrakcyjność inwestycyjna regionów 2016” przeprowadzonych przez Szkołę Główną Handlową w Warszawie na zlecenie Polska Agencja Informacji I Inwestycji Zagranicznych. Badania zostały opublikowane na stronach PAIiIZ w dniu 10 grudnia 2016 roku. Gmina Dywity zdobyła pomarańczową gwiazdę, która oznacza, że gmina uzyskała ponad przeciętną ocenę we wszystkich analizowanych obszarach (gospodarki narodowej, przemysłu, handlu, usług turystycznych oraz usług profesjonalnych)! W pierwszej trójce wśród gmin wiejskich z naszego regionu znalazły się też: Gmina Stawiguda (I miejsce) i gmina wiejska Ława.

#### Jarmark Świąteczny w dywickiej Stodole

W dniu 17 grudnia w dywickiej Stodole odbył się coroczny Jarmark Świąteczny. Cieszył się on dużym zainteresowaniem mieszkańców gminy, jak i gości z Olsztyna oraz innych miejscowości. Można było kupić pyszną i świeżą żywność od lokalnych producentów, pachnące drzewka świąteczne, ozdoby i piękne rękodzieło.

#### II Dywickie Kolędowanie przy Szopce

Dnia 6 stycznia w Święto trzech Króli odbyło się II Dywickie Kolędowanie przy Szopce. Mimo siarczystego mrozu we wspólnym śpiewaniu kolęd wzięło udział około 100 osób. Mieszkańcy śpiewali kolędy razem z Anią Brodą, zespołem wokalnym Cantemus i utalentowanymi dziećmi ze Studia Piosenki przy GOK Dywity. Gmina ufundowała słodkie upominki osobom, które przebrały się za postacie z Orszaku trzech Króli, a wszystkim na rozgrzewkę przygotowała gorącą herbatę i pyszne pączki.

#### Wielka Orkiestra Świątecznej Pomocy zagrała w Dywitach na rekord

Dnia 15 stycznia w Gminnym Ośrodku Kultury w Dywitach odbył się 25 finał Wielkiej Orkiestry Świątecznej Pomocy. Był on rekordowy, bo dzięki hojności mieszkańców udało się zebrać kwotę niemal 11 tys. zł. Gmina Dywity przekazała wiele gadżetów na aukcję i licytację.

#### 1% podatku dla organizacji z Gminy Dywity

Gmina Dywity zorganizowała i cały czas prowadzi kampanię medialno-informacyjną na temat przekazywania 1% podatku na Organizacje Pożytku Publicznego z Gminy Dywity. Reportaże filmowe, grafiki i artykuły na ten temat pojawiły się m.in. w Telewizji Olsztyn, Życiu Olsztyna, na Facebooku Gminy, na stronie internetowej, a także na olsztyńskich portalach internetowych.

### **XIII. Wydarzenia kulturalno – sportowe.**

1. 29 listopada 2016 r. w sali gimnastycznej Szkoły Podstawowej w Spręcowie odbyło się uroczyste zakończenie Dywickiej Amatorskiej Ligi Siatkówki LZS.

Klasyfikacja końcowa:

1. Sołectwo Kieżliny
2. Sołectwo Spręcowo
3. Sołectwo Dywity

Ferie”, który odbył się w piątek 13 stycznia nad Jeziorem Limajno w miejscowości Swobodno. Młodzież miała okazję obserwować pokazy policji, straży pożarnej, leśników i ratowników, co przełożyło się na bezpieczne zachowania podczas zabaw w ferie zimowe. Gmina Dywity była partnerem tej akcji zorganizowanej przez Starostwo Powiatowe w Olsztynie.

5. Od pierwszej połowy stycznia 2017 roku, dzięki wsparciu członków OSP Spręcowo, na Stadionie Komunalnym w Dywitach funkcjonuje lodowisko. Wstęp na lodowisko jest bezpłatny.
6. 8 lutego 2017 r. w Sali Konferencyjnej Urzędu Gminy Dywity odbyły się konsultacje Planu Mobilności Miejskiego Obszaru Funkcjonalnego Olsztyna. Było to jedno z sześciu spotkań konsultacyjnych, które odbywały się w gminach należących do Miejskiego Obszaru Funkcjonalnego Olsztyna.
7. 30 listopada 2016 roku zespół kontrolny Wydziału Zarządzania Kryzysowego Starostwa Powiatu Olsztyńskiego przeprowadził kontrolę problemową w Urzędzie Gminy Dywity. Ogólna ocena z kontroli była pozytywna.

#### **XV. Konferencje, spotkania i szkolenia.**

1. 07 grudnia 2016 r. uczestniczyłem w Zgromadzeniu Związku Gmina Warmińsko – Mazurskich, które odbyło się w Parku Naukowo -Technologicznym w Olsztynie.
2. 08 grudnia 2016 r. uczestniczyłem w posiedzeniu Zarządu Warmińskiego Związku Gmin w Starostwie Powiatowym w Olsztynie.
3. 15 grudnia 2016 r. na zaproszenie Pana Mariusza Gawęda – Prezesa Zarządu Zakładu Gospodarki Odpadami Komunalnymi Sp. z o. o. brałem udział w posiedzeniu Nadzwyczajnym Zgromadzenia Wspólników w siedzibie Spółki w Olsztynie.
4. 16 grudnia 2016 r. na zaproszenie Pana Gustawa Marka Brzezina - Przewodniczącego Komitetu Monitorującego RPO Województwa Warmińsko – Mazurskiego na lata 2014 – 2020 brałem udział w XIV posiedzenie KM RPO na lata 2014-2020, w Olsztynie. Na posiedzeniu omówiono i zatwierdzono m. in. kryteria wyboru projektów w ramach następujących osi priorytetowych RPO W i M 2014 – 2020: Inteligentna gospodarka Warmii i Mazur; Regionalny Rynek Pracy oraz Włączenie społeczne. Przedstawiono również informacje o realizacji Rocznej Planu działań informacyjno – promocyjnych na 2016 r. oraz planowanych działaniach na rok 2017.
5. 22 grudnia 2016 r na zaproszenie Pana Janusza Cieplińskiego Dyrektora Szkoły Muzycznej w Dywitach miałem przyjemność wysłuchania wraz z Panią Sabiną Robak -

UCHWAŁA NR XXVII/183/17  
RADY GMINY DYWITY

z dnia 14 lutego 2017 r.

Załącznik nr 4 do Protokolu  
z sesji RG nr XXVII/17  
Rada Gminy Dywity  
z dnia 14.02.2017r.

w sprawie uchwalenia zmiany w Wieloletniej Prognozie Finansowej Gminy Dywity na lata 2017 - 2020

Na podstawie art. 226, art. 227, art. 228 oraz art. 230 ust. 6 i art. 243 ustawy z dnia 27 sierpnia 2009 r. o finansach publicznych (Dz. U. z 2016r. poz. 1870 t. j.) w związku z art. 121 ust. 8 i art. 122 ust. 2 i 3 ustawy z dnia 27 sierpnia 2009 r. – Przepisy wprowadzające ustawę o finansach publicznych (Dz. U. Nr 157 poz. 1241 zmiany; Dz.U. z 2009r. Nr 219, poz. 1706; Dz.U. z 2010r. Nr 96 poz. 620, Nr 108, poz. 685, Nr 152, poz. 1020, Nr 161, poz. 1078, Nr 226, poz. 1475, Nr 238, poz. 1578; Dz.U. z 2011r. Nr 171, poz. 1016, Nr 178. poz. 1061, Nr 197, poz. 1170; Dz.U. z 2012r. poz. 986, poz. 1456, poz. 1548; Dz.U. z 2014r. poz. 1457) art. 18 ust. 2 pkt. 6 ustawy z dnia 8 marca 1990 r. o samorządzie gminnym (Dz. U. z 2016 r. poz. 446 t.j. zmiany; Dz.U. z 2016r. poz.1579); Rada Gminy uchwala, co następuje:

- § 1. Wieloletnią Prognozę Finansową Gminy na lata 2017 – 2020, zgodnie z załącznikiem nr 1.
- § 2. Wykaz przedsięwzięć realizowanych w latach 2017 – 2020, zgodnie z załącznikami nr 2.
- § 3. Wykonanie uchwały powierza się Wójtowi Gminy Dywity.
- § 4. Uchwała wchodzi w życie z dniem podjęcia i podlega ogłoszeniu poprzez wywieszenie na tablicy ogłoszeń Urzędu Gminy Dywity.

Przewodnicząca Rady Gminy  
Dywity

Sabina Robak

PRZEBODNOŚĆ Z ORYGINAŁEM  
PRZEWODNICZĄCY  
RADY GMINY  
Sabina Robak

Załącznik Nr 1 do Uchwały Nr XXVII/183/17

Rady Gminy Dywity

z dnia 14 lutego 2017 r.

**Wieloletnia Prognoza Finansowa**

Wyszczególnienie	Dochody ogółem	z tego:										w tym:		
		z tego:										w tym:		
		z tego:										w tym:		
Lp	I	1.1	1.1.1	1.1.2	1.1.3	1.1.3.1	1.1.4	1.1.5	1.2	1.2.1	1.2.2	w tym:		
Formuła	[I.1]+[1.2]											ze sprzedaży majątku	z tytułu dotacji oraz środków przeznaczonych na inwestycje	
2017	a	62 346 428,00	51 549 940,00	13 558 087,00	500 000,00	10 700 000,00	6 550 000,00	10 805 765,00	12 124 008,00	10 796 488,00	1 100 000,00			
	b	383 133,00	383 133,00	0,00	0,00	0,00	0,00	0,00	0,00	0,00	0,00			
	c	61 963 295,00	51 166 807,00	13 558 087,00	500 000,00	10 700 000,00	6 550 000,00	10 805 765,00	12 124 008,00	10 796 488,00	1 100 000,00			
2018	a	60 000 000,00	52 500 000,00	14 500 000,00	550 000,00	11 100 000,00	6 700 000,00	12 000 000,00	12 200 000,00	7 500 000,00	800 000,00			
	b	0,00	0,00	0,00	0,00	0,00	0,00	0,00	0,00	0,00	0,00			
	c	60 000 000,00	52 500 000,00	14 500 000,00	550 000,00	11 100 000,00	6 700 000,00	12 000 000,00	12 200 000,00	7 500 000,00	800 000,00			
2019	a	57 500 000,00	54 000 000,00	15 500 000,00	560 000,00	11 300 000,00	7 000 000,00	12 700 000,00	12 500 000,00	3 500 000,00	800 000,00			
	b	0,00	0,00	0,00	0,00	0,00	0,00	0,00	0,00	0,00	0,00			
	c	57 500 000,00	54 000 000,00	15 500 000,00	560 000,00	11 300 000,00	7 000 000,00	12 700 000,00	12 500 000,00	3 500 000,00	800 000,00			
2020	a	58 200 000,00	54 500 000,00	16 000 000,00	570 000,00	11 600 000,00	7 300 000,00	13 150 000,00	13 000 000,00	3 700 000,00	700 000,00			
	b	0,00	0,00	0,00	0,00	0,00	0,00	0,00	0,00	0,00	0,00			
	c	58 200 000,00	54 500 000,00	16 000 000,00	570 000,00	11 600 000,00	7 300 000,00	13 150 000,00	13 000 000,00	3 700 000,00	700 000,00			
2021	a	58 700 000,00	55 500 000,00	16 500 000,00	580 000,00	11 800 000,00	7 500 000,00	13 200 000,00	13 200 000,00	3 200 000,00	700 000,00			
	b	0,00	0,00	0,00	0,00	0,00	0,00	0,00	0,00	0,00	0,00			
	c	58 700 000,00	55 500 000,00	16 500 000,00	580 000,00	11 800 000,00	7 500 000,00	13 200 000,00	13 200 000,00	3 200 000,00	700 000,00			
2022	a	60 200 000,00	57 000 000,00	17 000 000,00	590 000,00	12 000 000,00	7 700 000,00	13 300 000,00	13 500 000,00	3 200 000,00	700 000,00			
	b	0,00	0,00	0,00	0,00	0,00	0,00	0,00	0,00	0,00	0,00			
	c	60 200 000,00	57 000 000,00	17 000 000,00	590 000,00	12 000 000,00	7 700 000,00	13 300 000,00	13 500 000,00	3 200 000,00	700 000,00			
2023	a	0,00	0,00	0,00	0,00	0,00	0,00	0,00	0,00	0,00	0,00			
	b	0,00	0,00	0,00	0,00	0,00	0,00	0,00	0,00	0,00	0,00			
	c	0,00	0,00	0,00	0,00	0,00	0,00	0,00	0,00	0,00	0,00			

PRZEJAZD ORYGINAŁEM  
ZA ZŁOŻENIEM  
SABINA  
ŚWIADCZE

Wyszczególnienie	Wydatki ogółem	Wydatki bieżące	z tego:						Wydanki majątkowe	
			w tym:							
			2.1	2.1.1	2.1.1.1	2.1.2	2.1.3	2.1.3.1		
Lp	2	2.1	2.1.1	2.1.1.1	2.1.2	2.1.3	2.1.3.1	2.1.3.1.1	2.1.3.1.2	2.2
Formuła	[2.1] + [2.2]									
2017	a 65 946 428,00 b 383 133,00 c 65 563 295,00	45 154 107,20 37 983,00 45 116 124,20	0,00 0,00 0,00	0,00 0,00 0,00	0,00 0,00 0,00	480 000,00 0,00 480 000,00	480 000,00 0,00 480 000,00	0,00 0,00 0,00	0,00 0,00 0,00	20 792 320,80 345 150,00 20 447 170,80
2018	a 56 231 157,88 b 0,00 c 56 231 157,88	42 731 157,88 0,00 42 731 157,88	0,00 0,00 0,00	0,00 0,00 0,00	0,00 0,00 0,00	590 000,00 0,00 590 000,00	590 000,00 0,00 590 000,00	0,00 0,00 0,00	0,00 0,00 0,00	13 500 000,00 0,00 13 500 000,00
2019	a 54 061 157,88 b 0,00 c 54 061 157,88	43 561 157,88 0,00 43 561 157,88	0,00 0,00 0,00	0,00 0,00 0,00	0,00 0,00 0,00	550 000,00 0,00 550 000,00	550 000,00 0,00 550 000,00	0,00 0,00 0,00	0,00 0,00 0,00	10 500 000,00 0,00 10 500 000,00
2020	a 54 616 315,88 b 0,00 c 54 616 315,88	44 016 315,88 0,00 44 016 315,88	0,00 0,00 0,00	0,00 0,00 0,00	0,00 0,00 0,00	350 000,00 0,00 350 000,00	350 000,00 0,00 350 000,00	0,00 0,00 0,00	0,00 0,00 0,00	10 600 000,00 0,00 10 600 000,00
2021	a 55 203 529,41 b 0,00 c 55 203 529,41	45 103 529,41 0,00 45 103 529,41	0,00 0,00 0,00	0,00 0,00 0,00	0,00 0,00 0,00	270 000,00 0,00 270 000,00	270 000,00 0,00 270 000,00	0,00 0,00 0,00	0,00 0,00 0,00	10 100 000,00 0,00 10 100 000,00
2022	a 56 220 145,66 b 0,00 c 56 220 145,66	46 020 145,66 0,00 46 020 145,66	0,00 0,00 0,00	0,00 0,00 0,00	0,00 0,00 0,00	140 000,00 0,00 140 000,00	140 000,00 0,00 140 000,00	0,00 0,00 0,00	0,00 0,00 0,00	10 200 000,00 0,00 10 200 000,00
2023	a 0,00 b 0,00 c 0,00	0,00 0,00 0,00	0,00 0,00 0,00	0,00 0,00 0,00	0,00 0,00 0,00	0,00 0,00 0,00	0,00 0,00 0,00	0,00 0,00 0,00	0,00 0,00 0,00	0,00 0,00 0,00

ZA WERNOŚĆ ORYGINAŁEM  
 WODNICZĄCY  
 RADA GMINY  
 Świdawa  
 Ewelina Rebak



Wyszczególnienie	Wynik budżetu	Przychody budżetu	Nadwyżka budżetowa z lat ubiegłych	z tego:						Inne przychody niezwiązane z zaciągnięciem długu	w tym: na pokrycie deficytu budżetu	w tym: na pokrycie deficytu budżetu
				4	4.1	w tym: na pokrycie deficytu budżetu	4.2	Wolne środki, o których mowa w art. 217 ust.2 pkt 6 ustawy	w tym: na pokrycie deficytu budżetu			
Lp	3	4	4.1	4.1.1	4.2	4.2.1	4.3	4.3.1	4.4	4.4.1		
Formuła	[1] - [2]	[4.1] + [4.2] + [4.3] + [4.4]										
2017	a	-3 600 000,00	0,00	0,00	0,00	0,00	6 992 500,65	3 600 000,00	0,00	0,00		
	b	0,00	0,00	0,00	0,00	0,00	0,00	0,00	0,00	0,00		
	c	-3 600 000,00	0,00	0,00	0,00	0,00	6 992 500,65	3 600 000,00	0,00	0,00		
2018	a	3 768 842,12	0,00	0,00	0,00	0,00	0,00	0,00	0,00	0,00		
	b	0,00	0,00	0,00	0,00	0,00	0,00	0,00	0,00	0,00		
	c	3 768 842,12	0,00	0,00	0,00	0,00	0,00	0,00	0,00	0,00		
2019	a	3 438 842,12	0,00	0,00	0,00	0,00	0,00	0,00	0,00	0,00		
	b	0,00	0,00	0,00	0,00	0,00	0,00	0,00	0,00	0,00		
	c	3 438 842,12	0,00	0,00	0,00	0,00	0,00	0,00	0,00	0,00		
2020	a	3 583 684,12	0,00	0,00	0,00	0,00	0,00	0,00	0,00	0,00		
	b	0,00	0,00	0,00	0,00	0,00	0,00	0,00	0,00	0,00		
	c	3 583 684,12	0,00	0,00	0,00	0,00	0,00	0,00	0,00	0,00		
2021	a	3 496 470,59	0,00	0,00	0,00	0,00	0,00	0,00	0,00	0,00		
	b	0,00	0,00	0,00	0,00	0,00	0,00	0,00	0,00	0,00		
	c	3 496 470,59	0,00	0,00	0,00	0,00	0,00	0,00	0,00	0,00		
2022	a	3 979 854,34	0,00	0,00	0,00	0,00	0,00	0,00	0,00	0,00		
	b	0,00	0,00	0,00	0,00	0,00	0,00	0,00	0,00	0,00		
	c	3 979 854,34	0,00	0,00	0,00	0,00	0,00	0,00	0,00	0,00		
2023	a	0,00	0,00	0,00	0,00	0,00	0,00	0,00	0,00	0,00		
	b	0,00	0,00	0,00	0,00	0,00	0,00	0,00	0,00	0,00		
	c	0,00	0,00	0,00	0,00	0,00	0,00	0,00	0,00	0,00		

PRZEDKOPAK Z ORYGINAŁEM  
ZA ZGODNOŚCIĄ  
RADY GMINY  
Świadcze  
Sabin Kopak

Wyszczególnienie	Rozchody budżetu	Splaty rat kapitałowych kredytów i pożyczek oraz wykup papierów wartościowych	w tym łączna kwota przypadających na dany rok kwot ustawowych wyłączeń z limitu splaty zobowiązań, o którym mowa w art. 243 ustawy	z tego:			Inne rozchody niezwiązane ze splotą długu	
				w tym:				
				kwota przypadających na dany rok kwot ustawowych wyłączeń określonych w art. 243 ust. 3 ustawy	kwota przypadających na dany rok kwot ustawowych wyłączeń określonych w art. 243 ust. 3a ustawy	kwota przypadających na dany rok kwot ustawowych wyłączeń innych niż określone w art. 243 ustawy		
Lp	5	5.1	5.1.1	5.1.1.1	5.1.1.2	5.1.1.3	5.2	
Formuła	[5.1] + [5.2]		5.1.1	[5.1.1.1] + [5.1.1.2] + [5.1.1.3]				
2017	a	3 392 500,65	3 392 500,65	0,00	0,00	0,00	0,00	0,00
	b	0,00	0,00	0,00	0,00	0,00	0,00	0,00
	c	3 392 500,65	3 392 500,65	0,00	0,00	0,00	0,00	0,00
2018	a	3 768 842,12	3 768 842,12	0,00	0,00	0,00	0,00	0,00
	b	0,00	0,00	0,00	0,00	0,00	0,00	0,00
	c	3 768 842,12	3 768 842,12	0,00	0,00	0,00	0,00	0,00
2019	a	3 438 842,12	3 438 842,12	0,00	0,00	0,00	0,00	0,00
	b	0,00	0,00	0,00	0,00	0,00	0,00	0,00
	c	3 438 842,12	3 438 842,12	0,00	0,00	0,00	0,00	0,00
2020	a	3 583 684,12	3 583 684,12	0,00	0,00	0,00	0,00	0,00
	b	0,00	0,00	0,00	0,00	0,00	0,00	0,00
	c	3 583 684,12	3 583 684,12	0,00	0,00	0,00	0,00	0,00
2021	a	3 496 470,59	3 496 470,59	0,00	0,00	0,00	0,00	0,00
	b	0,00	0,00	0,00	0,00	0,00	0,00	0,00
	c	3 496 470,59	3 496 470,59	0,00	0,00	0,00	0,00	0,00
2022	a	3 979 854,34	3 979 854,34	0,00	0,00	0,00	0,00	0,00
	b	0,00	0,00	0,00	0,00	0,00	0,00	0,00
	c	3 979 854,34	3 979 854,34	0,00	0,00	0,00	0,00	0,00
2023	a	0,00	0,00	0,00	0,00	0,00	0,00	0,00
	b	0,00	0,00	0,00	0,00	0,00	0,00	0,00
	c	0,00	0,00	0,00	0,00	0,00	0,00	0,00

PRZEJĘTY Z ORYGINAŁEM  
ZA ZGADNIENIEM  
RADY GMINY  
Sabina Bobak  
Świadczy

Wyszczególnienie	Kwota długu	Kwota zobowiązań wynikających z przejęcia przez jednostkę samorządu terytorialnego zobowiązań po likwidowanych i przekształcanych jednostkach zaliczanych do sektora finansów publicznych	Relacja zrównoważenia wydatków bieżących, o której mowa w art. 242 ustawy	
			Różnica między dochodami bieżącymi a wydatkami bieżącymi	Różnica między dochodami bieżącymi, skorygowanymi o środki a wydatkami bieżącymi, pomniejszonymi o wydatki
Lp	6	7	8.1	8.2
Formuła			[1.1] - [2.1]	[1.1] + [4.1] + [4.2] - ([2.1] - [2.1.2])
2017	a	18 267 693,29	6 395 832,80	6 395 832,80
	b	0,00	345 150,00	345 150,00
	c	18 267 693,29	6 050 682,80	6 050 682,80
2018	a	14 498 851,17	9 768 842,12	9 768 842,12
	b	0,00	0,00	0,00
	c	14 498 851,17	9 768 842,12	9 768 842,12
2019	a	11 060 009,05	10 438 842,12	10 438 842,12
	b	0,00	0,00	0,00
	c	11 060 009,05	10 438 842,12	10 438 842,12
2020	a	7 476 324,93	10 483 684,12	10 483 684,12
	b	0,00	0,00	0,00
	c	7 476 324,93	10 483 684,12	10 483 684,12
2021	a	3 979 854,34	10 396 470,59	10 396 470,59
	b	0,00	0,00	0,00
	c	3 979 854,34	10 396 470,59	10 396 470,59
2022	a	0,00	10 979 854,34	10 979 854,34
	b	0,00	0,00	0,00
	c	0,00	10 979 854,34	10 979 854,34
2023	a	0,00	0,00	0,00
	b	0,00	0,00	0,00
	c	0,00	0,00	0,00

ZA ZGODNOŚCIĄ ORYGINAŁEM  
RADY GMINY  
Świadcze Sabina Kobak

Wskaźnik spłaty zobowiązań										
Wskaźnik planowanej łącznej kwoty spłaty zobowiązań, o której mowa w art. 243 ust. 1 ustawy do uwzględnienia zobowiązań związków samorządu terytorialnego i bez uwzględnienia ustawowych wyłączeń przypadających na dany rok	Wskaźnik planowanej łącznej kwoty spłaty zobowiązań, o której mowa w art. 243 ust. 1 ustawy do uwzględnienia zobowiązań związków samorządu terytorialnego i bez uwzględnienia ustawowych wyłączeń przypadających na dany rok	Wskaźnik łącznej kwoty spłaty zobowiązań, o której mowa w art. 243 ust. 1 ustawy do uwzględnienia zobowiązań związków samorządu terytorialnego i bez uwzględnienia ustawowych wyłączeń przypadających na dany rok	Kwota zobowiązań związku współpracowanego przez jednostkę samorządu terytorialnego przysługujących do spłaty w danym roku budżetowym, podlegająca doliczeniu zgodnie z art. 244 ustawy	Wskaźnik planowanej łącznej kwoty spłaty zobowiązań, o której mowa w art. 243 ust. 1 ustawy do uwzględnienia zobowiązań związków samorządu terytorialnego i bez uwzględnienia ustawowych wyłączeń przypadających na dany rok	Wskaźnik dochodów bieżących powiększonych o dochody ze sprzedaży majątku oraz pomniejszonych o wydatki bieżące, do dochodów budżetu, ustalony dla danego roku (wskaźnik jednoroczny)	Dopuszczalny wskaźnik spłaty zobowiązań określony w art. 243 ustawy, po uwzględnieniu ustawowych wyłączeń, obliczony w oparciu o plan 3 kwartału roku poprzedzającego pierwszy rok prognozy (wskaźnik ustalony w oparciu o średnią arytmetyczną z 3 poprzednich lat)	Dopuszczalny wskaźnik spłaty zobowiązań określony w art. 243 ustawy, po uwzględnieniu ustawowych wyłączeń, obliczony w oparciu o plan 3 kwartału roku poprzedzającego pierwszy rok prognozy (wskaźnik ustalony w oparciu o średnią arytmetyczną z 3 poprzednich lat)	Informacja o spełnieniu wskaźnika spłaty zobowiązań określonego w art. 243 ustawy, po uwzględnieniu zobowiązań związków współpracowanego przez jednostkę samorządu terytorialnego oraz po uwzględnieniu ustawowych wyłączeń, obliczonego w oparciu o wykonne operacje o wykonanie poprzedzającego roku budżetowy	Informacja o spełnieniu wskaźnika spłaty zobowiązań określonego w art. 243 ustawy, po uwzględnieniu zobowiązań związków współpracowanego przez jednostkę samorządu terytorialnego oraz po uwzględnieniu ustawowych wyłączeń, obliczonego w oparciu o wykonne operacje o wykonanie poprzedzającego roku budżetowy	Informacja o spełnieniu wskaźnika spłaty zobowiązań określonego w art. 243 ustawy, po uwzględnieniu zobowiązań związków współpracowanego przez jednostkę samorządu terytorialnego oraz po uwzględnieniu ustawowych wyłączeń, obliczonego w oparciu o wykonne operacje o wykonanie poprzedzającego roku budżetowy
9.1	9.2	9.3	9.4	9.5	9.6	9.6.1	9.7	9.7.1		
$(2.1.3.1) + (5.1) - (1.1) / (1.1) - (15.1.1)$	$((2.1.1) - (2.1.1.1)) + ((2.1.3.1) - (2.1.3.1.1)) + ((2.1.3.2) - (2.1.3.2.1)) + (5.1) - (15.1.1) / ((1.1) - (15.1.1))$		$((2.1.1) - (2.1.1.1)) + ((2.1.3.1) - (2.1.3.1.1)) + ((2.1.3.2) - (2.1.3.2.1)) + (5.1) - (15.1.1) / ((1.1) - (15.1.1))$	$((1.1) - (15.1.1)) - ((2.1.1) - (2.1.2) - (15.2)) / ((1.1) - (15.1.1))$	średnia z trzech poprzednich lat [9.5]	średnia z trzech poprzednich lat [9.5]	[9.6] - [9.4]	[9.6.1] - [9.4]		
2017	a 6,21% b -0,04% c 6,25%	0	6,21% -0,04% 6,25%	12,02% 0,48% 11,54%	15,99% 0,00% 15,99%	15,99% 0,00% 15,99%	TAK TAK TAK	TAK TAK TAK	TAK TAK TAK	
2018	a 7,26% b 0,00% c 7,26%	0	7,26% 0,00% 7,26%	17,61% 0,00% 17,61%	13,90% 0,16% 13,74%	13,90% 0,16% 13,74%	TAK TAK TAK	TAK TAK TAK	TAK TAK TAK	
2019	a 6,94% b 0,00% c 6,94%	0	6,94% 0,00% 6,94%	19,55% 0,00% 19,55%	14,09% 0,16% 13,93%	14,09% 0,16% 13,93%	TAK TAK TAK	TAK TAK TAK	TAK TAK TAK	
2020	a 6,76% b 0,00% c 6,76%	0	6,76% 0,00% 6,76%	19,22% 0,00% 19,22%	16,39% 0,16% 16,23%	16,39% 0,16% 16,23%	TAK TAK TAK	TAK TAK TAK	TAK TAK TAK	
2021	a 6,42% b 0,00% c 6,42%	0	6,42% 0,00% 6,42%	18,90% 0,00% 18,90%	18,79% 0,00% 18,79%	18,79% 0,00% 18,79%	TAK TAK TAK	TAK TAK TAK	TAK TAK TAK	
2022	a 6,84% b 0,00% c 6,84%	0	6,84% 0,00% 6,84%	19,40% 0,00% 19,40%	19,22% 0,00% 19,22%	19,22% 0,00% 19,22%	TAK TAK TAK	TAK TAK TAK	TAK TAK TAK	
2023	a 0,00% b 0,00% c 0,00%	0	0,00% 0,00% 0,00%	0,00% 0,00% 0,00%	19,17% 0,00% 19,17%	19,17% 0,00% 19,17%	TAK TAK TAK	TAK TAK TAK	TAK TAK TAK	

PRZEWODNICZĄCY  
ZA ZGODNOŚĆ Z ORYGINAŁEM  
GMINNY  
Sabina Robak  
Świadcze

Wyszczególnienie	Przeznaczenie prognozowanej nadwyżki budżetowej	w tym na:	Informacje uzupełniające o wybranych rodzajach wydatków budżetowych											
			10	10.1	Wydatki bieżące					Wydatki inwestycyjne				
					Wydatki bieżące na wynagrodzenia i składki od nich naliczane	Wydatki związane z funkcjonowaniem organów jednostki samorządu terytorialnego	Wydatki objęte limitem, o którym mowa w art. 226 ust. 3 pkt 4 ustawy	bieżące	majątkowe	Wydatki inwestycyjne kontynuowane	Nowe wydatki inwestycyjne	Wydatki majątkowe w formie dotacji		
Lp	11.1	11.2	11.3	11.3.1	11.3.2	11.4	11.5	11.6						
Formuła			[11.3.1] + [11.3.2]											
2017	a	0,00	15 163 362,19	4 940 850,00	16 045 943,30	4 176,50	16 041 766,80	11 354 454,00	9 092 716,00	0,00				
	b	0,00	0,00	0,00	15 000,00	0,00	15 000,00	0,00	0,00	0,00				
	c	0,00	0,00	0,00	16 030 943,30	4 176,50	16 026 766,80	11 354 454,00	9 092 716,00	0,00				
2018	a	3 768 842,12	3 768 842,12	5 100 000,00	13 528 794,00	48 831,00	13 479 963,00	0,00	0,00	0,00				
	b	0,00	0,00	0,00	0,00	0,00	0,00	0,00	0,00	0,00				
	c	3 768 842,12	3 768 842,12	5 100 000,00	13 528 794,00	48 831,00	13 479 963,00	0,00	0,00	0,00				
2019	a	3 438 842,12	3 438 842,12	5 150 000,00	9 830 219,00	0,00	9 830 219,00	0,00	0,00	0,00				
	b	0,00	0,00	0,00	0,00	0,00	0,00	0,00	0,00	0,00				
	c	3 438 842,12	3 438 842,12	5 150 000,00	9 830 219,00	0,00	9 830 219,00	0,00	0,00	0,00				
2020	a	3 583 684,12	3 583 684,12	5 200 000,00	0,00	0,00	0,00	0,00	0,00	0,00				
	b	0,00	0,00	0,00	0,00	0,00	0,00	0,00	0,00	0,00				
	c	3 583 684,12	3 583 684,12	5 200 000,00	0,00	0,00	0,00	0,00	0,00	0,00				
2021	a	3 496 470,59	3 496 470,59	5 250 000,00	0,00	0,00	0,00	0,00	0,00	0,00				
	b	0,00	0,00	0,00	0,00	0,00	0,00	0,00	0,00	0,00				
	c	3 496 470,59	3 496 470,59	5 250 000,00	0,00	0,00	0,00	0,00	0,00	0,00				
2022	a	3 979 854,34	3 979 854,34	5 300 000,00	0,00	0,00	0,00	0,00	0,00	0,00				
	b	0,00	0,00	0,00	0,00	0,00	0,00	0,00	0,00	0,00				
	c	3 979 854,34	3 979 854,34	5 300 000,00	0,00	0,00	0,00	0,00	0,00	0,00				
2023	a	0,00	0,00	0,00	0,00	0,00	0,00	0,00	0,00	0,00				
	b	0,00	0,00	0,00	0,00	0,00	0,00	0,00	0,00	0,00				
	c	0,00	0,00	0,00	0,00	0,00	0,00	0,00	0,00	0,00				

PRZEŁOŻYNYM  
ZA ZGODNOŚĆ Z ORYGINAŁEM  
RADY GMINY  
Świadcze Sabina Robak

Lp	Formula	Finansowanie programów, projektów lub zadań realizowanych z udziałem środków, o których mowa w art. 5 ust. 1 pkt 2 i 3 ustawy										
		w tym:					w tym:					
		Dochody bieżące na programy, projekty lub zadania finansowane z udziałem środków, o których mowa w art. 5 ust. 1 pkt 2 i 3 ustawy	środki określone w art. 5 ust. 1 pkt 2 ustawy	środki określone w art. 5 ust. 1 pkt 2 ustawy wyłącznie z zawartych umów na realizację programu, projektu lub zadania	Dochody majątkowe na programy, projekty lub zadania finansowane z udziałem środków, o których mowa w art. 5 ust. 1 pkt 2 i 3 ustawy	środki określone w art. 5 ust. 1 pkt 2 ustawy	środki określone w art. 5 ust. 1 pkt 2 ustawy wyłącznie z zawartych umów na realizację programu, projektu lub zadania	Wydanki bieżące na programy, projekty lub zadania finansowane z udziałem środków, o których mowa w art. 5 ust. 1 pkt 2 i 3 ustawy	Wydanki bieżące na realizację programu, projektu lub zadania wynikające wyłącznie z zawartych umów z podmiotem dysponującym środkami, o których mowa w art. 5 ust. 1 pkt 2 ustawy	Wydanki bieżące na realizację programu, projektu lub zadania wynikające wyłącznie z zawartych umów z podmiotem dysponującym środkami, o których mowa w art. 5 ust. 1 pkt 2 ustawy		
2017		0,00	0,00	0,00	7 010 488,00	7 010 488,00	7 010 488,00	0,00	4 176,50	4 176,50	0,00	0,00
2018		0,00	0,00	0,00	7 010 488,00	7 010 488,00	7 010 488,00	0,00	4 176,50	4 176,50	0,00	0,00
2019		0,00	0,00	0,00	4 625 904,00	4 625 904,00	4 625 904,00	0,00	48 831,00	48 831,00	0,00	0,00
2020		0,00	0,00	0,00	4 625 904,00	4 625 904,00	4 625 904,00	0,00	0,00	0,00	0,00	0,00
2021		0,00	0,00	0,00	1 822 104,00	1 822 104,00	1 822 104,00	0,00	0,00	0,00	0,00	0,00
2022		0,00	0,00	0,00	1 822 104,00	1 822 104,00	1 822 104,00	0,00	0,00	0,00	0,00	0,00
2023		0,00	0,00	0,00	0,00	0,00	0,00	0,00	0,00	0,00	0,00	0,00

ZA ZGODNOŚCIĄ Z OBYWATELSTWEM  
RĄDY GMINY  
Świadcze  
Sabina  
Robak

Lp	12.4	w tym:		12.4.2	12.5	w tym:		12.6	w tym:		12.7	w tym:
		Wydávki majątkowe na realizację programu, projektu lub zadania finansowane z udziałem środków, o których mowa w art. 5 ust. 1 pkt 2 i 3 ustawy	finansowane środkami określonymi w art. 5 ust. 1 pkt 2 ustawy			Wydávki na wkład krajowy w związku z realizacją programu, projektu lub zadania finansowanego z udziałem środków, o których mowa w art. 5 ust. 1 pkt 2 ustawy bez względu na stopień finansowania tymi środkami	Wydávki na wkład krajowy w związku z umową z dnia 1 stycznia 2013 r. umową na realizację programu, projektu lub zadania finansowanego w całości lub części z udziałem środków, o których mowa w art. 5 pkt 2 ustawy		Przychody z tytułu kredytów, pożyczek, emisji papierów wartościowych powstające w związku z umową na realizację zadania finansowanego z udziałem środków, o których mowa w art. 5 pkt 2 ustawy bez względu na stopień finansowania tymi środkami			
2017	15 325 766,80	0,00	15 325 766,80	8 455 153,80	0,00	0,00	0,00	0,00	0,00	3 600 000,00	0,00	0,00
2018	8 451 094,00	0,00	8 451 094,00	3 825 190,00	0,00	0,00	0,00	0,00	0,00	3 600 000,00	0,00	0,00
2019	2 162 969,00	0,00	2 162 969,00	340 865,00	0,00	0,00	0,00	0,00	0,00	0,00	0,00	0,00
2020	2 162 969,00	0,00	2 162 969,00	340 865,00	0,00	0,00	0,00	0,00	0,00	0,00	0,00	0,00
2021	0,00	0,00	0,00	0,00	0,00	0,00	0,00	0,00	0,00	0,00	0,00	0,00
2022	0,00	0,00	0,00	0,00	0,00	0,00	0,00	0,00	0,00	0,00	0,00	0,00
2023	0,00	0,00	0,00	0,00	0,00	0,00	0,00	0,00	0,00	0,00	0,00	0,00

PRZEWODNICZ  
ZA ZGODNOŚC Z ORYGINAŁEM  
SADINA ROBĄK  
Świadcze

Wyszczególnienie	Dane uzupełniające o długi i jego spłacie						Wynik operacji niekasowych wpływających na kwotę długu (m.in. umorzenia, różnice kursowe)
	14.1	14.2	14.3	14.3.1	14.3.2	14.3.3	
Lp	w tym:						14.4
Formuła	Splaty rat kapitałowych oraz wykup papierów wartościowych, o których mowa w pkt. 5.1., wynikające wyłącznie z tytułu zobowiązań już zaciągniętych	Kwota długu, którego planowana spłata dokonana się z wydatków budżetu	Wydatki zmniejszające dług	spłata zobowiązań wymagalnych z lat poprzednich, innych niż w poz. 14.3.3	związane z umowami zaliczanymi do tytułów dłużnych wliczanych do państwowego długu publicznego	wypłaty z tytułu wymagalnych poręczeń i gwarancji	
2017	a	3 392 500,65	0,00	0,00	0,00	0,00	0,00
	b	0,00	0,00	0,00	0,00	0,00	0,00
	c	3 392 500,65	0,00	0,00	0,00	0,00	0,00
2018	a	3 568 842,12	0,00	0,00	0,00	0,00	0,00
	b	0,00	0,00	0,00	0,00	0,00	0,00
	c	3 568 842,12	0,00	0,00	0,00	0,00	0,00
2019	a	2 438 842,12	0,00	0,00	0,00	0,00	0,00
	b	0,00	0,00	0,00	0,00	0,00	0,00
	c	2 438 842,12	0,00	0,00	0,00	0,00	0,00
2020	a	2 583 684,12	0,00	0,00	0,00	0,00	0,00
	b	0,00	0,00	0,00	0,00	0,00	0,00
	c	2 583 684,12	0,00	0,00	0,00	0,00	0,00
2021	a	1 296 470,59	0,00	0,00	0,00	0,00	0,00
	b	0,00	0,00	0,00	0,00	0,00	0,00
	c	1 296 470,59	0,00	0,00	0,00	0,00	0,00
2022	a	1 387 353,69	0,00	0,00	0,00	0,00	0,00
	b	0,00	0,00	0,00	0,00	0,00	0,00
	c	1 387 353,69	0,00	0,00	0,00	0,00	0,00
2023	a	0,00	0,00	0,00	0,00	0,00	0,00
	b	0,00	0,00	0,00	0,00	0,00	0,00
	c	0,00	0,00	0,00	0,00	0,00	0,00

DZIĘKUJĘ ZA ZGODNOŚĆ Z ORYGINAŁEM  
 RADA GMINY  
 Świadcze  
 Bobak



Załącznik Nr 2 do Uchwały Nr XXVII/183/17

Rady Gminy Dywity

z dnia 14 lutego 2017 r.

Wykaz przedsięwzięć do WPF

L.p.	Nazwa i cel	Jednostka odpowiedzialna lub koordynująca	Okres realizacji		Łączne nakłady finansowe	Limit 2017	Limit 2018	Limit 2019	Limit 2020	Limit zobowiązań
			od	do						
1	Wydatki na przedsięwzięcia-ogółem (1.1+1.2+1.3)				40 766 961,30	16 045 943,30	13 528 794,00	9 830 219,00	0,00	39 482 750,30
1.a	- wydatki bieżące				53 007,50	4 176,50	48 831,00	0,00	0,00	53 007,50
1.b	- wydatki majątkowe				40 713 953,80	16 041 766,80	13 479 963,00	9 830 219,00	0,00	39 429 742,80
1.1	Wydatki na programy, projekty lub zadania związane z programami realizowanymi z udziałem środków, o których mowa w art.5 ust.1 pkt 2 i 3 ustawy z dnia 27 sierpnia 2009 r. o finansach publicznych (Dz.U.Nr 157, poz.1240,z późn.zm.), z tego:				23 265 006,30	14 416 043,30	5 510 994,00	2 162 969,00	0,00	22 420 800,30
1.1.1	- wydatki bieżące				53 007,50	4 176,50	48 831,00	0,00	0,00	53 007,50
1.1.1.1	BEZPIECZNY MOF	Urząd Gminy	2016	2019	794,00	794,00	0,00	0,00	0,00	794,00
1.1.1.2	WARMŃSKO-MAZURSKIE PARTNERSTWO dla ROZWOJU e-USŁUG	Urząd Gminy	2017	2018	52 213,50	3 382,50	48 831,00	0,00	0,00	52 213,50
1.1.2	- wydatki majątkowe				23 211 998,80	14 411 866,80	5 462 163,00	2 162 969,00	0,00	22 367 792,80
1.1.2.1	BEZPIECZNY MOF	Urząd Gminy	2016	2019	443 132,00	0,00	355 163,00	87 969,00	0,00	443 926,00
1.1.2.2	BUDOWA WODOCIĄGU OSIEDLE STEROWCÓW - RZEKA WADĄG	Urząd Gminy	2016	2017	540 000,00	300 000,00	0,00	0,00	0,00	300 000,00
1.1.2.4	Budowa sieci kanalizacji sanitarnej Bukwałd - Barkweda	Urząd Gminy	2016	2018	0,00	0,00	0,00	0,00	0,00	0,00

PRZEDSIĘWZIENIE  
Z GOSPODARSTWA ZOBOWIĄZANEM  
RADA GMINY  
Sabina Bobak  
Świadcze

I.1.2.5	BUDOWA SIECI WODNO-KAN. NA OSIEDLU STEROWCÓW W DYWITACH	Urząd Gminy	2016	2018	410 000,00	10 000,00	400 000,00	0,00	0,00	0,00	410 000,00
I.1.2.6	Budowa świetlicy w Ługwałdzie	Urząd Gminy	2014	2018	600 000,00	0,00	550 000,00	0,00	0,00	0,00	550 000,00
I.1.2.7	Budowa świetlicy wraz z zapleczem sportowym w Różnowie	Urząd Gminy	2013	2017	800 000,00	790 000,00	0,00	0,00	0,00	0,00	800 000,00
I.1.2.8	Kompleksowy projekt zwiększający ekomobilność na terenie gm. Dywity	Urząd Gminy	2016	2019	7 548 000,00	4 396 000,00	832 000,00	2 000 000,00	0,00	0,00	7 548 000,00
I.1.2.10	Rozbudowa ZS w Dywitach o przedszkole i szkołę oraz budowa obserwatorium astronom. w ZS w Dywitach	Urząd Gminy	2014	2017	7 295 000,00	6 795 000,00	0,00	0,00	0,00	0,00	6 795 000,00
I.1.2.11	Zagospodarowanie terenów przyległych do j. Dyrwickiego	Urząd Gminy	2016	2019	280 000,00	75 000,00	75 000,00	75 000,00	0,00	0,00	225 000,00
I.1.2.12	WARMIŃSKO-MAZURSKIE PARTNERSTWO dla RZWOJU e-USŁUG	Urząd Gminy	2017	2018	35 866,80	35 866,80	0,00	0,00	0,00	0,00	35 866,80
I.1.2.13	BUDOWA WODOCIĄGU DYWITY - ŁUGWAŁD - RÓZNOWO	Urząd Gminy	2017	2018	4 130 000,00	2 000 000,00	2 130 000,00	0,00	0,00	0,00	4 130 000,00
I.1.2.14	BUDOWA WODOCIĄGU MYKI - ZALBKI	Urząd Gminy	2017	2018	1 130 000,00	10 000,00	1 120 000,00	0,00	0,00	0,00	1 130 000,00
1.2	Wydatki na programy, projekty lub zadania związane z umowami partnerstwa publiczno-prywatnego, z tego:				0,00	0,00	0,00	0,00	0,00	0,00	0,00
1.2.1	- wydatki bieżące				0,00	0,00	0,00	0,00	0,00	0,00	0,00
1.2.2	- wydatki majątkowe				0,00	0,00	0,00	0,00	0,00	0,00	0,00
1.3	Wydatki na programy, projekty lub zadania pozostałe (inne niż wymienione w pkt 1.1 i 1.2), z tego				17 501 955,00	1 629 900,00	8 017 800,00	7 667 250,00	0,00	0,00	17 061 950,00
1.3.1	- wydatki bieżące				0,00	0,00	0,00	0,00	0,00	0,00	0,00

ZA ZGODNOŚĆ Z ORYGINAŁEM  
 WYDZIAŁ GOSPODARSTWA  
 RZĄD GMINY  
 Sądzi  
 Świadcze  
 Słobak

I.3.2	- wydatki majątkowe			Urząd Gminy	17 501 955,00		1 629 900,00	8 017 800,00	7 667 250,00	0,00	17 061 950,00
		2016	2019								
I.3.2.1	Budowa drogi Rezykajny - Brąswald	Urząd Gminy	2016	2019	495 000,00	5 000,00	10 000,00	470 000,00	0,00	485 000,00	
I.3.2.4	Budowa drogi Kieźliny - Dągi	Urząd Gminy	2016	2018	1 210 000,00	10 000,00	1 200 000,00	0,00	0,00	1 210 000,00	
I.3.2.5	Budowa drogi przy AGRC-HELENIĘ -	Urząd Gminy	2016	2018	460 000,00	10 000,00	450 000,00	0,00	0,00	455 000,00	
I.3.2.6	Budowa dróg wraz z odwodnieniem w Słupach: Tamex - ul. Obwodowa	Urząd Gminy	2016	2019	769 905,00	150 000,00	200 000,00	400 000,00	0,00	750 000,00	
I.3.2.7	Budowa dróg w strefie przedsięwziętości	Urząd Gminy	2016	2019	2 010 000,00	10 000,00	500 000,00	1 500 000,00	6,00	2 010 000,00	
I.3.2.8	Budowa odwodnienia i oświetlenia ulicznego na osiedlu przy ul. Spółdzielczej WILCZKOWO	Urząd Gminy	2017	2018	477 000,00	50 000,00	427 000,00	0,00	0,00	202 000,00	
I.3.2.11	Budowa ulic na osiedlu w Różnowie	Urząd Gminy	2016	2019	1 320 250,00	25 000,00	550 000,00	692 250,00	0,00	1 295 250,00	
I.3.2.13	Gminny Program Budowy Przydomowych Oczyszczalni Ścieków - Poprawa warunków bytowych mieszkańców	Urząd Gminy	2016	2019	1 885 000,00	196 000,00	780 000,00	905 000,00	0,00	1 880 000,00	
I.3.2.14	MODERNIZACJA ŚWIETLI CY WIEJSKIEJ W SŁUPACH	Urząd Gminy	2016	2017	120 000,00	120 000,00	0,00	0,00	0,00	120 000,00	
I.3.2.15	BUDOWA SIECI KANALIZACJI SANITARNEJ SŁUPY - KIEŻLINY	Urząd Gminy	2017	2019	2 500 000,00	0,00	0,00	2 500 000,00	0,00	2 500 000,00	
I.3.2.16	PRZEBUDOWA KANALIZACJI SANITARNEJ DWITY - UL. GRZYBOWA	DWITY	2017	2019	1 200 000,00	0,00	0,00	1 200 000,00	0,00	1 200 000,00	

Świadcze  
 ZA ZGODNOŚĆ Z OŚWIADCZENIEM  
 Sabina Kobak

1.3.2.17	PRZEBUDOWA ULICY NAD STAWEM W DYWITACH	DYWITY	2017	2018	325 000,00	25 000,00	300 000,00	0,00	0,00	325 000,00
1.3.2.18	BUDOWA UL. R. DOMAGAŁY W KIEŻLINACH - inicjatywy lokalne	Urząd Gminy	2017	2018	295 800,00	100 000,00	195 800,00	0,00	0,00	295 800,00
1.3.2.19	PRZEBUDOWA UL. E. STEIN W KIEŻLINACH - inicjatywy lokalne	Urząd Gminy	2017	2018	370 000,00	105 000,00	265 000,00	0,00	0,00	370 000,00
1.3.2.20	Budowa ciągu pieszo - rowerowego Osiedle Leśne - Słupy	Urząd Gminy	2016	2018	220 000,00	20 000,00	200 000,00	0,00	0,00	220 000,00
1.3.2.21	BUDOWA SIECI KANALIZACJI SANITARNEJ BUKWAŁD-BARKWEDA -	Urząd Gminy	2017	2018	3 844 000,00	803 900,00	2 940 000,00	0,00	0,00	3 743 900,00

PRZEWIADANY  
ZA ZGODNOŚCIĄ Z ORYGINAŁEM  
PRZEKAZANY  
Sapina Roberta  
Świadcze

UCHWAŁA NR XXVII/184/17  
RADY GMINY DYWITY

Załącznik nr 5 do Protokołu  
2. sesji RG nr XXVII/17  
Rada Gminy Dywity  
z dnia 14.02.2017r.

z dnia 14 lutego 2017 r.

w sprawie uchwalenia zmiany w budżecie Gminy Dywity na 2017 r.

Na podstawie art. 18 ust. 2 pkt. 4, pkt. 9 lit. „d” oraz lit. „i” ustawy z dnia 8 marca 1990 r. o samorządzie gminnym (Dz. U. z 2016 r. poz. 446 t.j. zmiany; Dz.U. z 2016r. poz.1579), oraz art. 211, art. 212, art. 214, art. 215, art. 222, art. 235, art.236, art. 237, art. 239, art. 258 ust.1, art. 264 ust. 3 ustawy z dnia 27 sierpnia 2009 r. o finansach publicznych (Dz.U. z 2016r. poz. 1870 t.j.) w związku z art.121 ustawy z dnia 27 sierpnia 2009 r. – Przepisy wprowadzające ustawę o finansach publicznych (Dz. U. Nr 157 poz. 1241 zmiany; Dz.U. z 2009r. Nr 219, poz. 1706; Dz.U. z 2010r. Nr 96 poz. 620, Nr 108, poz. 685, Nr 152, poz. 1020, Nr 161, poz. 1078, Nr 226, poz. 1475, Nr 238, poz. 1578; Dz.U, z 2011r. Nr 171, poz. 1016, Nr 178. poz. 1061, Nr 197, poz. 1170; Dz.U. z 2012r. poz. 986, poz. 1456, poz. 1548; Dz.U. z 2014r. poz. 1457); Rada Gminy uchwala, co następuje:

§ 1. Dochody budżetu Gminy **zwiększa się o kwotę 383 133 zł.** do wysokości **62 346 428 zł**, zgodnie z załącznikiem nr 1, z tego: dochody **bieżące** w wysokości **51 549 940 zł** dochody **majątkowe** w wysokości **10 796 488 zł.**

§ 2. 1. Wydatki budżetu Gminy **zwiększa się o kwotę 383 133 zł.** do wysokości **65 946 428 zł**, zgodnie z załącznikiem nr 2, z tego: wydatki **bieżące** w wysokości **45 154 107,20 zł**, wydatki **majątkowe** w wysokości **20 792 320,80 zł.**, zgodnie z załącznikiem nr 3.

2. Wydatki inwestycyjne w 2017 roku w wysokości **19 992 844,80 zł**, zgodnie z załącznikiem nr 4.

3. Wydatki na programy i projekty realizowane ze środków pochodzących z funduszy strukturalnych i Funduszu Spójności oraz pozostałe środki pochodzące ze źródeł zagranicznych nie podlegające zwrotowi w wysokości **14 526 043,30 zł**, zgodnie z załącznikiem nr 5.

§ 3. Wykonanie uchwały powierza się Wójtowi Gminy Dywity.

§ 4. Uchwała wchodzi w życie z dniem podjęcia i podlega ogłoszeniu w Dzienniku Urzędowym Województwa Warmińsko – Mazurskiego.

Przewodnicząca Rady Gminy  
Dywity

Sabina Robak

PRZEWODNICZĄCA  
ZA ZGODNOŚĆ BRYGIAŁEM  
RADY GMINY  
Świadczy Sabina Robak

Załącznik Nr 1 do Uchwały Nr XXVII/184/17  
 Rady Gminy Dywity  
 z dnia 14 lutego 2017 r.

**Dochody**

Dział	Rozdział	Paragraf	Treść	Przed zmianą	Zmiana	Po zmianie
700			Gospodarka mieszkaniowa	1 406 500,00	383 133,00	1 789 633,00
	70005		Gospodarka gruntami i nieruchomościami	1 406 500,00	383 133,00	1 789 633,00
		0940	Wpływy z rozliczeń/zwrotów z lat ubiegłych	0,00	383 133,00	383 133,00
<b>Razem:</b>				61 963 295,00	383 133,00	62 346 428,00

PRZESŁANA  
 ZA ZGODNOŚĆ Z ORYGINAŁEM  
 RADY GMINY  
 Świadcze  
 Anna Robak

Załącznik Nr 2 do Uchwały Nr XXVIII/184/17  
Rady Gminy Dywity  
z dnia 14 lutego 2017 r.

**Wydatki**

Dział	Rozdział	Paragraf	Treść	Przed zmianą	Zmiana	Po zmianie
010	01010		<b>Rolnictwo i łowiectwo</b>	<b>4 081 618,00</b>	<b>202 350,00</b>	<b>4 283 968,00</b>
			Infrastruktura wodociągowa i sanitacyjna wsi	4 065 828,00	202 350,00	4 268 178,00
		6050	Wydatki inwestycyjne jednostek budżetowych	891 928,00	1006250,00	1 898 178,00
		6057	Wydatki inwestycyjne jednostek budżetowych	1 668 126,00	-511 517,00	1 156 609,00
750		6059	Wydatki inwestycyjne jednostek budżetowych	1 455 774,00	-292 383,00	1 163 391,00
			<b>Administracja publiczna</b>	<b>5 545 906,30</b>	<b>35 000,00</b>	<b>5 580 906,30</b>
			Urzędy gmin (miast i miast na prawach powiatu)	4 618 249,30	35 000,00	4 653 249,30
754	75023	6050	Wydatki inwestycyjne jednostek budżetowych	0,00	35 000,00	35 000,00
			<b>Bezpieczeństwo publiczne i ochrona przeciwpożarowa</b>	<b>306 544,00</b>	<b>983,00</b>	<b>307 527,00</b>
			Straż gminna (miejska)	122 200,00	983,00	123 183,00
900	90001	4330	Zakup usług przez jednostki samorządu terytorialnego od innych jednostek samorządu terytorialnego	120 000,00	983,00	120 983,00
			<b>Gospodarka komunalna i ochrona środowiska</b>	<b>4 933 270,00</b>	<b>144 800,00</b>	<b>5 078 070,00</b>
			Gospodarka ściekowa i ochrona wód	2 216 800,00	37 000,00	2 253 800,00
		4270	Zakup usług remontowych	308 200,00	37 000,00	345 200,00
	90095		Pozostała działalność	454 300,00	107 800,00	562 100,00
		6050	Wydatki inwestycyjne jednostek budżetowych	15 000,00	107 800,00	122 800,00
<b>Razem:</b>				65 563 295,00	383 133,00	65 946 428,00

PRZE  
ZA ZGODNOŚĆ Z ORYGINAŁEM  
SABINA GMINNY  
ŚWIADCZĄCY  
Wzrost

Załącznik Nr 3 do Uchwały Nr XXVII/184/17  
Rady Gminy Dywity  
z dnia 14 lutego 2017 r.

WYDATKI MAJĄTKOWE

Dz.	Rozdz.	§	Wyszczególnienie	SESJA 14.02.2017r.	PLAN PO ZMIANIE
010			<b>ROLNICTWO I ŁOWIECTWO</b>	202 350,00	4 238 178,00
	01010		<u>Infrastruktura wod. i sanitacyjna</u>	202 350,00	4 238 178,00
		6050	Wydatki inwestycyjne	1 006 250,00	1 898 178,00
		6057	Wydatki inwestycyjne	-511 517,00	1 156 609,00
		6059	Wydatki inwestycyjne	-292 383,00	1 163 391,00
		6060	Wydatki na zakupy inwestycyjne	0,00	20 000,00
		6050	projekty wodno - kanalizacyjne		30 000,00
		6050	Gminny Program Budowy Przydomowych Oczyszczalni Ścieków		196 000,00
		6050	Budowa sieci kanalizacji deszczowej wzdłuż drogi powiatowej w Słupach		600 000,00
		6059	Budowa wodociągu Myki - Zalbki		10 000,00
		6050	Budowa sieci kanalizacji sanitarnej w Ługwałdzie		65 928,00
		6050	Budowa sieci wodociągowej w Różnowie - inicjatywy lokalne	68 350,00	68 350,00
		6050	Modernizacja stacji uzdatniania wody w Bukwałdzie	134 000,00	134 000,00
		6050	Budowa sieci kanalizacji sanitarnej Bukwałd-Barkweda	803 900,00	803 900,00
		6057	Budowa wodociągu Dywity - Ługwałd - Różnowo		976 609,00
		6059	Budowa wodociągu Dywity - Ługwałd - Różnowo		1 023 391,00
		6057	Budowa sieci wodno - kan. na Osiedlu Sterowców w Dywitach		0,00
		6059	Budowa sieci wodno - kan. na Osiedlu Sterowców w Dywitach		10 000,00
		6057	Budowa wodociągu Osiedle Sterowców - rzeka Wadąg		180 000,00
		6059	Budowa wodociągu Osiedle Sterowców - rzeka Wadąg		120 000,00
		6057	Budowa sieci kanalizacji sanitarnej Bukwałd-Barkweda	-511 517,00	0,00
		6059	Budowa sieci kanalizacji sanitarnej Bukwałd-Barkweda	-292 383,00	0,00
		6060	Zakupy inwestycyjne /koszty przejęcia sieci wod.i kanał./		20 000,00
400			<b>WYTWARZANIE I ZAOPAT. W WODĘ</b>	0,00	25 000,00
	40002		<u>Dostarczanie wody</u>	0,00	25 000,00
		6060	Wydatki na zakupy inwestycyjne -zakup pomp i sprzężarek, hydroforów		25 000,00
600			<b>TRANSPORT I ŁĄCZNOŚĆ</b>	0,00	7 385 476,00
	60014		<u>Drogi publiczne powiatowe</u>	0,00	424 476,00
		6300	Pomoc finansowa dla powiatu - MOBILNY MOF droga powiatowa Spręcowo - Tuławki - Barczewo		124 476,00
		6300	Pomoc finansowa dla powiatu "Przebudowa drogi Gradki - Tuławki III etap"		300 000,00
	60016		<u>Drogi publiczne gminne</u>	0,00	6 916 000,00
		6050	Wydatki inwestycyjne	0,00	2 515 000,00
		6057	Wydatki inwestycyjne		3 401 615,00
		6059	Wydatki inwestycyjne		994 385,00
		6060	Wydatki inwestycyjne		5 000,00
		6050	Projekty drogowe:		30 000,00
		6050	Makroinwelacja terenu pod drogę na osiedlu przy ul.Spółdzielczej w Dywitach - Wilczkowo		300 000,00
		6050	Budowa drogi Redykajny - Brąswald		5 000,00
		6050	Budowa drogi Kieżliny - Dągi		10 000,00
		6050	Budowa dróg w strefie przedsiębiorczości		20 000,00

PRZEJĘTY  
ZA ZOBOWIĄZANIE  
RADA GMINY  
Świadczone  
14.02.2017



Dz.	Rozdz.	§	Wyszczególnienie	SESJA 14.02.2017r.	PLAN PO ZMIANIE
		6050	Przebudowa drogi gminnej w Dywitach położonej na działce 818/1 (przy Agro Helenie)		10 000,00
		6050	Budowa ciągu pieszo - rowerowego Osiedle Leśne - Słupy		20 000,00
		6050	Budowa ulic nad j. Dywickim		450 000,00
		6050	Budowa ulic na osiedlu w Różnowie		25 000,00
		6050	Przebudowa drogi w Spręcowie		915 000,00
		6050	Przebudowa ul. Nad Stawem w Dywitach		25 000,00
		6050	Budowa dróg wraz z odwodnieniem w Słupach		150 000,00
		6050	Budowa odwodnienia i oświetlenia przy ul. Spółdzielczej Wilczkowo		50 000,00
		6050	Budowa ulic na osiedlu w Kieźlinach- kontynuacja ul Różewicza		150 000,00
		6050	Przebudowa chodnika w Kieźlinach		30 000,00
		6050	Przebudowa łącznika ul.Kwiatowa - ul.Różana w Dywitach		100 000,00
		6050	Przebudowa ul.E. Szein w Kieźlinach - inicjatywy lokalne		105 000,00
		6050	Budowa ul. Domagały w Kieźlinach - inicjatywy lokalne		100 000,00
		6050	Utwardzenie pobocza przy budynku ZOZ w Tulawkach		30 000,00
		6057	Kompleksowy projekt zwiększający ekomobilność na terenie gm.Dywity - EKOMOBILNY MOF		3 401 615,00
		6059	Kompleksowy projekt zwiększający ekomobilność na terenie gm.Dywity - EKOMOBILNY MOF		994 385,00
		6060	Zakupy inwestycyjne		5 000,00
	60095		<b>Pozostała działalność</b>		45 000,00
		6050	Utwardzenie drogi wewnętrznej przy Przedszkolu w Kieźlinach		45 000,00
630			<b>TURYSTYKA</b>	0,00	220 000,00
	63003		<b>Zadania w zakresie upowszechniania turystyki</b>	0,00	220 000,00
		6050	Centrum rekreacyjno - turystyczne w Dywitach		35 000,00
		6057	Zagospodarowanie terenów przyległych do jeziora Dywickiego		47 750,00
		6059	Zagospodarowanie terenów przyległych do jeziora Dywickiego		27 250,00
		6057	Zagospodarowanie miejsc aktywności i integracji mieszkańców wsi Redykajny		70 000,00
		6059	Zagospodarowanie miejsc aktywności i integracji mieszkańców wsi Redykajny		40 000,00
700			<b>GOSPODARKA MIESZKANIOWA</b>	0,00	150 000,00
	70005		<b>Gospodarka gruntami i nieruchomościami</b>	0,00	150 000,00
		6050	Zakupy inwestycyjne -zakup gruntów i lokali mieszkalnych		150 000,00
750			<b>ADMINISTR. PUBLICZNA</b>	35 000,00	140 866,80
	75023		<b>Urząd Gminy</b>	35 000,00	140 866,80
		6059	Warmińsko - Mazurskie Partnerstwo dla Rozwoju e-Uslug		35 866,80
		6050	Modernizacja pomieszczeń na potrzeby archiwum	35 000,00	35 000,00
		6060	Wydatki na zakupy sprzętu biurowego		70 000,00
754			<b>BEZPIECZEŃSTWO PUBLICZNE</b>	0,00	15 000,00
	75404		<b>Komendy Wojewódzkie Policji</b>	0,00	5 000,00
		6170	Wpłaty jednostek na fundusz celowy na finansowanie zadań inwestycyjnych / zakup kopiarki/		5 000,00
	75412		<b>Ochotnicze Straże Pożarne</b>	0,00	10 000,00
		6060	Wydatki na zakupy inwestycyjne		10 000,00
758			<b>RÓŻNE ROZLICZENIA</b>	0,00	350 000,00
	75818		<b>Rezerwy ogólne i celowe</b>	0,00	350 000,00
		6800	Rezerwa celowa na wydatki inwestycyjne		350 000,00

PRZEWIENIENIE  
ZA ZGODNOŚĆ Z ORYGINAŁEM  
GMINY  
Świadcze

Dz.	Rozdz.	§	Wyszczególnienie	SESJA 14.02.2017r.	PLAN PO ZMIANIE
801			<b>OŚWIATA I WYCHOWANIE</b>	0,00	6 795 000,00
	80101		<u>Szkoły podstawowe</u>	0,00	6 795 000,00
		6057	Rozbudowa Zespołu Szkół w Dywitach o przedszkole i szkołę oraz budowa obserwatorium astronom. w ZS w Dywitach		1 182 122,00
		6059	Rozbudowa Zespołu Szkół w Dywitach o przedszkole i szkołę oraz budowa obserwatorium astronom. w ZS w Dywitach		5 612 878,00
900			<b>GOSPODARKA KOMUNALNA I OCHRONA ŚRODOWISKA</b>	107 800,00	367 800,00
	90001		<u>Gospodarka ściekowa i ochrona wód</u>	0,00	35 000,00
		6060	Zakupy inwestycyjne		35 000,00
	90002		<u>Gospodarka odpadami</u>	0,00	5 000,00
		6060	Zakupy inwestycyjne		5 000,00
	90004		<u>Utrzymanie zieleni w gminie</u>	0,00	5 000,00
		6060	Zakupy inwestycyjne		5 000,00
	90015		<u>Oświetlenie dróg i ulic</u>	0,00	200 000,00
		6050	Uzupełnienie oświetlenia		80 000,00
		6050	Budowa oświetlenia przy chodniku wzdłuż ulicy Barczewskiego		100 000,00
		6300	Pomoc finansowa dla powiatu na budowę oświetlenia przy chodniku wzdłuż drogi powiatowej w Różnowie		20 000,00
	90095		<u>Pozostała działalność</u>	107 800,00	122 800,00
		6050	Projekty komunalne		15 000,00
		6050	Projekt rozbudowy Ośrodka Zdrowia w Dywitach	107 800,00	107 800,00
921			<b>KULTURA I OCIR. DZIEDZICT. NARODOWEGO</b>	0,00	915 000,00
	92109		<u>Świetlice wiejskie</u>	0,00	915 000,00
		6050	<u>Wydatki inwestycyjne</u>	0,00	120 000,00
		6057	<u>Wydatki inwestycyjne</u>	0,00	492 500,00
		6059	<u>Wydatki inwestycyjne</u>	0,00	297 500,00
		6060	<u>Zakupy inwestycyjne</u>	0,00	5 000,00
		6050	Modernizacja świetlicy wiejskiej w Słupach		120 000,00
		6057	Budowa świetlicy wraz z zapleczem sportowym w Różnowie		492 500,00
		6059	Budowa świetlicy wraz z zapleczem sportowym w Różnowie		297 500,00
		6060	Zakupy inwestycyjne		5 000,00
926			<b>KULTURA FIZYCZNA I SPORT</b>	0,00	190 000,00
	92601		<u>Obiekty sportowe</u>	0,00	120 000,00
		6050	Brama na Orliku		10 000,00
		6050	Budowa Hali Sportowej w Dywitach		100 000,00
		6060	Zakupy inwestycyjne		10 000,00
	92695		<u>Pozostała działalność</u>	0,00	70 000,00
		6050	Doświetlenie boisk piłkarskich w Różnowie i Słupach		65 000,00
		6060	Zakupy inwestycyjne		5 000,00
			<b>R A Z E M :</b>	345 150,00	20 792 320,80
			w tym: wydatki inwestycyjne	345 150,00	19 992 844,80
			pozostałe wydatki majątkowe	0,00	799 476,00

PRZEWSZCZĄDZONY  
ZA ZGODNOŚCIĄ ORYGINAŁEM  
MAYDOK  
Sabina GMINNY  
Świadcze .....

Załącznik Nr 4 do Uchwały Nr XXVIII/184/17  
 Rady Gminy Dywity  
 z dnia 14 lutego 2017 r.

Zadania inwestycyjne (roczne i wieloletnie) przewidziane do realizacji w 2017 r.

Lp	Dział	Rozdz	Nazwa zadania inwestycyjnego	Planowane wydatki			Planowane wydatki w tym źródła finansowania					Jednostka organizacyjna realizująca zadanie lub koordynująca program							
				inwestycje wieloletnie przewidziane do realizacji w 2017r.	6	7	8	9	10	11	12		13	14	15	16			
1	2	3	5																
1.	010		<b>ROLNICTWO I LEŚNICTWO</b>	3 019 900,00	683 291,00	1 290 000,00	70 000,00	976 609,00	1 218 278,00	894 278,00	0,00	144 000,00	180 000,00	180 000,00	180 000,00	180 000,00	180 000,00	180 000,00	
1a	01010		<b>INFRASTRUKTURA WODNA I SANITACYJNA WSI</b>	3 019 900,00	683 291,00	1 290 000,00	70 000,00	976 609,00	1 218 278,00	894 278,00	0,00	144 000,00	180 000,00	180 000,00	180 000,00	180 000,00	180 000,00	180 000,00	
			Projekty wodno-kanalizacyjne	0,00	0,00	0,00	0,00	0,00	30 000,00	30 000,00	0,00	0,00	0,00	0,00	0,00	0,00	0,00	0,00	
			Gminy Program Budowy Przydomowych Oczyszczalni Ścieków	196 000,00	126 000,00	0,00	70 000,00	0,00	600 000,00	600 000,00	0,00	0,00	0,00	0,00	0,00	0,00	0,00	0,00	0,00
			Budowa sieci kanalizacji deszczowej wzdłuż drogi powiatowej w Słupach	0,00	0,00	0,00	0,00	0,00	0,00	0,00	0,00	0,00	0,00	0,00	0,00	0,00	0,00	0,00	0,00
			Budowa wodociągu Myki - Załbki	10 000,00	10 000,00	0,00	0,00	0,00	0,00	0,00	0,00	0,00	0,00	0,00	0,00	0,00	0,00	0,00	0,00
			Budowa sieci kanalizacji sanitarnej w Ługwałdzie	0,00	0,00	0,00	0,00	0,00	65 928,00	65 928,00	0,00	0,00	0,00	0,00	0,00	0,00	0,00	0,00	0,00
			Budowa sieci wodociągowej w Różnowie - inicjatywy lokalne	0,00	0,00	0,00	0,00	0,00	68 350,00	44 350,00	0,00	0,00	24 000,00	24 000,00	24 000,00	24 000,00	24 000,00	24 000,00	24 000,00
			Modernizacja sieci uzdatniania wody w Bukwałdzie	0,00	0,00	0,00	0,00	0,00	134 000,00	134 000,00	0,00	0,00	0,00	0,00	0,00	0,00	0,00	0,00	0,00
			Budowa wodociągu Dywity - Ługwałd - Różnowo	2 000 000,00	456 391,00	567 000,00	0,00	976 609,00	0,00	0,00	0,00	0,00	0,00	0,00	0,00	0,00	0,00	0,00	0,00
			Budowa sieci wodno - kan. na Osiedlu Sierowców w Dywitach	10 000,00	10 000,00	0,00	0,00	0,00	0,00	0,00	0,00	0,00	0,00	0,00	0,00	0,00	0,00	0,00	0,00
			Budowa wodociągu Osiedle Sierowców - rzeka Wadąg	0,00	0,00	0,00	0,00	0,00	300 000,00	0,00	0,00	0,00	120 000,00	180 000,00	180 000,00	180 000,00	180 000,00	180 000,00	180 000,00
			Budowa sieci kanalizacji sanitarnej Bukwałd-Barkweda	803 900,00	80 900,00	723 000,00	0,00	0,00	0,00	0,00	0,00	0,00	0,00	0,00	0,00	0,00	0,00	0,00	0,00
			Zakupy inwestycyjne /koszty przejęcia sieci wod. i kanał/	0,00	0,00	0,00	0,00	0,00	20 000,00	20 000,00	0,00	0,00	0,00	0,00	0,00	0,00	0,00	0,00	0,00
2	400		<b>WYTWARZANIE I ZAOPTRZ. W WODĘ</b>	0,00	0,00	0,00	0,00	0,00	25 000,00	25 000,00	0,00	0,00	0,00	0,00	0,00	0,00	0,00	0,00	0,00
2a	40002		<b>DOSTARCZANIE WODY</b>	0,00	0,00	0,00	0,00	0,00	25 000,00	25 000,00	0,00	0,00	0,00	0,00	0,00	0,00	0,00	0,00	0,00
			Wydatki na zakupy inwestycyjne - zakup pomp i sprzężarek, hydroforów	0,00	0,00	0,00	0,00	0,00	25 000,00	25 000,00	0,00	0,00	0,00	0,00	0,00	0,00	0,00	0,00	0,00
3	600		<b>TRANSPORT I ŁĄCZNOŚĆ</b>	5 506 000,00	1 114 385,00	990 000,00	0,00	3 401 615,00	1 455 000,00	785 000,00	0,00	670 000,00	0,00	670 000,00	0,00	670 000,00	0,00	670 000,00	
			<b>DROGI PUBLICZNE GMINNE</b>	5 506 000,00	1 114 385,00	990 000,00	0,00	3 401 615,00	1 410 000,00	740 000,00	0,00	670 000,00	0,00	670 000,00	0,00	670 000,00	0,00	670 000,00	
			Projekty drogowe:	0,00	0,00	0,00	0,00	0,00	30 000,00	30 000,00	0,00	0,00	0,00	0,00	0,00	0,00	0,00	0,00	0,00
			Makroinwestycja terenu pod drogę na osiedlu przy ul. Spółdzielczej w Dywitach - Włóczkowo	0,00	0,00	0,00	0,00	0,00	300 000,00	300 000,00	0,00	0,00	0,00	0,00	0,00	0,00	0,00	0,00	0,00
			Budowa drogi Redykany - Brąswald	5 000,00	5 000,00	0,00	0,00	0,00	0,00	0,00	0,00	0,00	0,00	0,00	0,00	0,00	0,00	0,00	0,00
			Budowa drogi Kiszliny - Dągi	10 000,00	10 000,00	0,00	0,00	0,00	0,00	0,00	0,00	0,00	0,00	0,00	0,00	0,00	0,00	0,00	0,00

ZA ZOBOWIĄZANIE  
 SWIADCZYCY  
 GMINY  
 Dywity  
 14.02.2017 r.



	Wydatki na zakupy inwestycyjne	0,00	0,00	10 000,00	10 000,00	0,00	0,00	10 000,00	0,00	0,00	0,00	0,00	0,00	0,00	0,00	0,00	0,00	0,00	0,00	0,00	0,00	
8 801	<b>OŚWIATA I WYCHOWANIE</b>	6 795 000,00	4 582 878,00	1 030 000,00	1 030 000,00	0,00	1 182 122,00	0,00	1 182 122,00	0,00	0,00	0,00	0,00	0,00	0,00	0,00	0,00	0,00	0,00	0,00	0,00	0,00
8a	<b>80101 SZKOLY PODSTAWOWE</b>	6 795 000,00	4 582 878,00	1 030 000,00	1 030 000,00	0,00	1 182 122,00	0,00	1 182 122,00	0,00	0,00	0,00	0,00	0,00	0,00	0,00	0,00	0,00	0,00	0,00	0,00	0,00
	Rozbudowa Zespołu Szkół w Dywiałach o przedszkole i szkołę oraz budowa obserwatorium astronomii, w ZS w Dywiałach	6 795 000,00	4 582 878,00	1 030 000,00	1 030 000,00	0,00	1 182 122,00	0,00	1 182 122,00	0,00	0,00	0,00	0,00	0,00	0,00	0,00	0,00	0,00	0,00	0,00	0,00	0,00
10 900	<b>GOSPODARKA KOMUNALNA I OCHRONA ŚRODOWISKA</b>	0,00	0,00	0,00	0,00	0,00	0,00	3 47 800,00	3 47 800,00	0,00	0,00	0,00	0,00	0,00	0,00	0,00	0,00	0,00	0,00	0,00	0,00	0,00
10a	<b>90001 GOSPODARKA ŚCIEKOWA I OCHRONA WÓD</b>	0,00	0,00	0,00	0,00	0,00	0,00	35 000,00	35 000,00	0,00	0,00	0,00	0,00	0,00	0,00	0,00	0,00	0,00	0,00	0,00	0,00	0,00
	Wydatki na zakupy inwestycyjne	0,00	0,00	0,00	0,00	0,00	0,00	35 000,00	35 000,00	0,00	0,00	0,00	0,00	0,00	0,00	0,00	0,00	0,00	0,00	0,00	0,00	0,00
10b	<b>90002 GOSPODARKA ODPADAMI</b>	0,00	0,00	0,00	0,00	0,00	0,00	5 000,00	5 000,00	0,00	0,00	0,00	0,00	0,00	0,00	0,00	0,00	0,00	0,00	0,00	0,00	0,00
	Zakupy inwestycyjne	0,00	0,00	0,00	0,00	0,00	0,00	5 000,00	5 000,00	0,00	0,00	0,00	0,00	0,00	0,00	0,00	0,00	0,00	0,00	0,00	0,00	0,00
10c	<b>90004 UTRZYMANIE ZIELENI</b>	0,00	0,00	0,00	0,00	0,00	0,00	5 000,00	5 000,00	0,00	0,00	0,00	0,00	0,00	0,00	0,00	0,00	0,00	0,00	0,00	0,00	0,00
	Zakupy inwestycyjne	0,00	0,00	0,00	0,00	0,00	0,00	5 000,00	5 000,00	0,00	0,00	0,00	0,00	0,00	0,00	0,00	0,00	0,00	0,00	0,00	0,00	0,00
10d	<b>90015 OŚWIETLENIE DRÓG I ULIC</b>	0,00	0,00	0,00	0,00	0,00	0,00	180 000,00	180 000,00	0,00	0,00	0,00	0,00	0,00	0,00	0,00	0,00	0,00	0,00	0,00	0,00	0,00
	Uzupełnienie oświetlenia	0,00	0,00	0,00	0,00	0,00	0,00	80 000,00	80 000,00	0,00	0,00	0,00	0,00	0,00	0,00	0,00	0,00	0,00	0,00	0,00	0,00	0,00
	Budowa oświetlenia przy chodniku wzdłuż ulicy Barezewskiego	0,00	0,00	0,00	0,00	0,00	0,00	100 000,00	100 000,00	0,00	0,00	0,00	0,00	0,00	0,00	0,00	0,00	0,00	0,00	0,00	0,00	0,00
10e	<b>90095 Pozostała działalność</b>	0,00	0,00	0,00	0,00	0,00	0,00	122 800,00	122 800,00	0,00	0,00	0,00	0,00	0,00	0,00	0,00	0,00	0,00	0,00	0,00	0,00	0,00
	Projekty komunalne	0,00	0,00	0,00	0,00	0,00	0,00	15 000,00	15 000,00	0,00	0,00	0,00	0,00	0,00	0,00	0,00	0,00	0,00	0,00	0,00	0,00	0,00
	Projekt rozbudowy Ośrodka Zdrowia w Dywiałach	0,00	0,00	0,00	0,00	0,00	0,00	107 800,00	107 800,00	0,00	0,00	0,00	0,00	0,00	0,00	0,00	0,00	0,00	0,00	0,00	0,00	0,00
11 921	<b>KULTURA I OCHRONA DZIEDZICTWA NARODOWEGO</b>	790 000,00	7 500,00	290 000,00	290 000,00	0,00	492 500,00	125 000,00	125 000,00	0,00	0,00	0,00	0,00	0,00	0,00	0,00	0,00	0,00	0,00	0,00	0,00	0,00
11a	<b>92109 ŚWIETLICE WIEJSKIE</b>	790 000,00	7 500,00	290 000,00	290 000,00	0,00	492 500,00	125 000,00	125 000,00	0,00	0,00	0,00	0,00	0,00	0,00	0,00	0,00	0,00	0,00	0,00	0,00	0,00
	Budowa świetlicy wraz z zapleczem sportowym w Różnowie	790 000,00	7 500,00	290 000,00	290 000,00	0,00	492 500,00	0,00	0,00	0,00	0,00	0,00	0,00	0,00	0,00	0,00	0,00	0,00	0,00	0,00	0,00	0,00
	Modernizacja świetlicy wiejskiej w Shipach	0,00	0,00	0,00	0,00	0,00	0,00	120 000,00	120 000,00	0,00	0,00	0,00	0,00	0,00	0,00	0,00	0,00	0,00	0,00	0,00	0,00	0,00
	Zakupy inwestycyjne do świetlic	0,00	0,00	0,00	0,00	0,00	0,00	5 000,00	5 000,00	0,00	0,00	0,00	0,00	0,00	0,00	0,00	0,00	0,00	0,00	0,00	0,00	0,00
12 926	<b>KULTURA FIZYCZNA I SPORT</b>	10 000,00	10 000,00	10 000,00	10 000,00	0,00	0,00	180 000,00	180 000,00	0,00	0,00	0,00	0,00	0,00	0,00	0,00	0,00	0,00	0,00	0,00	0,00	0,00
12a	<b>92601 Obiekty sportowe</b>	10 000,00	10 000,00	10 000,00	10 000,00	0,00	0,00	110 000,00	110 000,00	0,00	0,00	0,00	0,00	0,00	0,00	0,00	0,00	0,00	0,00	0,00	0,00	0,00
	Przebudowa stadionu w Dywiałach	10 000,00	10 000,00	10 000,00	10 000,00	0,00	0,00	0,00	0,00	0,00	0,00	0,00	0,00	0,00	0,00	0,00	0,00	0,00	0,00	0,00	0,00	0,00
	Budowa Hali Sportowej w Dywiałach	0,00	0,00	0,00	0,00	0,00	0,00	100 000,00	100 000,00	0,00	0,00	0,00	0,00	0,00	0,00	0,00	0,00	0,00	0,00	0,00	0,00	0,00
	Zakupy inwestycyjne	0,00	0,00	0,00	0,00	0,00	0,00	10 000,00	10 000,00	0,00	0,00	0,00	0,00	0,00	0,00	0,00	0,00	0,00	0,00	0,00	0,00	0,00
12b	<b>92695 POZOSTAŁA DZIAŁALNOŚĆ</b>	0,00	0,00	0,00	0,00	0,00	0,00	5 000,00	5 000,00	0,00	0,00	0,00	0,00	0,00	0,00	0,00	0,00	0,00	0,00	0,00	0,00	0,00
	Zakupy inwestycyjne	0,00	0,00	0,00	0,00	0,00	0,00	5 000,00	5 000,00	0,00	0,00	0,00	0,00	0,00	0,00	0,00	0,00	0,00	0,00	0,00	0,00	0,00
	Doświadczenie boisk piłkarskich w Różnowie i Shipach	0,00	0,00	0,00	0,00	0,00	0,00	65 000,00	65 000,00	0,00	0,00	0,00	0,00	0,00	0,00	0,00	0,00	0,00	0,00	0,00	0,00	0,00
	<b>RAZEM</b>	16 266 766,80	6 496 170,80	3 600 000,00	3 600 000,00	70 000,00	6 100 596,00	3 726 078,00	2 662 078,00	0,00	0,00	0,00	0,00	0,00	0,00	0,00	0,00	0,00	0,00	0,00	0,00	0,00

PRZEKAZANO  
ZA ZGODNIENIEM  
SADNICTWA  
Świadcze  
[Signature]

Załącznik Nr 5 do Uchwały Nr XXVIII/184/17

Rady Gminy Dywity

z dnia 14 lutego 2017 r.

Wydatki\* na programy i projekty realizowane ze środków pochodzących z funduszy strukturalnych i Funduszu Spójności

Planowane wydatki															
Lp	Projekt	Kategoria interwencji funduszy strukturalnych	Klasyfikacja (dział, rozdział)	Wydatki w okresie realizacji Projektu (całkowita wartość Projektu) (6+7)	Środki z budżetu krajowego	Środki z budżetu UE	Wydatki razem (9+13)				z tego:				
							Wydatki razem (10+11+12)		z tego, źródła finansowania		Wydatki razem (14+15+16+17)		z tego, źródła finansowania		
							pożyczki i kredyty	obligacje	pożyczki i kredyty	obligacje	pożyczki na prefinansowanie z budżetu państwa	pożyczki i kredyty	obligacje	pozostałe	
3	4	5	6	7	8	9	10	11	12	13	14	15	16	17	
1	2														
	Program: PROW 2014-2020														
	Działanie: ROZWÓJ TERYTORIALNY														
	Podziałanie: Wsparcie inwestycji w tworzenie, ulepszenie i rozwijanie podstawowych usług lokalnych dla ludności wiejskiej		Dz.630. rozdz. 63003	280 000,00	136 750,00	143 250,00	280 000,00	0,00	0,00	136 750,00	0,00	0,00	0,00	0,00	143 250,00
1.3	Nazwa projektu: ZAGOSPODAROWANIE TERENÓW PRZYLEGLYCH DO J. DYWICKIEGO														
	Razem wydatki:			280 000,00	136 750,00	143 250,00	280 000,00	0,00	0,00	136 750,00	0,00	0,00	0,00	0,00	143 250,00
	z tego: 2016r.			55 000,00	55 000,00	0,00	55 000,00	0,00	0,00	55 000,00	0,00	0,00	0,00	0,00	0,00
	2017 r.			75 000,00	27 250,00	47 750,00	75 000,00	0,00	0,00	27 250,00	0,00	0,00	0,00	0,00	47 750,00
	2018 r.			75 000,00	27 250,00	47 750,00	75 000,00	0,00	0,00	27 250,00	0,00	0,00	0,00	0,00	47 750,00
	2019 r.			75 000,00	27 250,00	47 750,00	75 000,00	0,00	0,00	27 250,00	0,00	0,00	0,00	0,00	47 750,00
	Program: PROW 2014-2020														
	Działanie ROZWÓJ TERYTORIALNY														
	Podziałanie: Wsparcie inwestycji w tworzenie, ulepszenie i rozwijanie podstawowych usług lokalnych dla ludności wiejskiej		Dz.630. rozdz. 63003	110 000,00	40 000,00	70 000,00	110 000,00	0,00	0,00	40 000,00	0,00	0,00	0,00	0,00	70 000,00
	Nazwa projektu: ZAGOSPODAROWANIE MIEJSKAKTYWNOŚCI I INTEGRACJI MIESZKAŃCÓW WSI REDYKAJNY														
	Razem wydatki:			110 000,00	40 000,00	70 000,00	110 000,00	0,00	0,00	40 000,00	0,00	0,00	0,00	0,00	70 000,00
	z tego: 2017 r.			110 000,00	40 000,00	70 000,00	110 000,00	0,00	0,00	40 000,00	0,00	0,00	0,00	0,00	70 000,00

Świadczenie  
 [Podpis]  
 [Data]







1.6	<p>Nazwa projektu: Kompleksowy projekt zwiększający ekohilność na terenie gm. Dywity - budowa ciągu pieszo-rowerowego</p> <p>Dywity - Różnowo oraz budowa ciągu pieszo-rowerowego z przebudową grogi na odcinku Wadąg - ul. Wiosenna</p>	Razem wydatki:	7 548 000,00	1 739 605,00	5 808 395,00	7 548 000,00	1 739 605,00	5 808 395,00	0,00	0,00	0,00	0,00	0,00	0,00	0,00	0,00	0,00	0,00	0,00	0,00	0,00	0,00	0,00	0,00	0,00	0,00	0,00	0,00	0,00	0,00	0,00	0,00	0,00	0,00	0,00	0,00	0,00	0,00	0,00	0,00	0,00	0,00	0,00	0,00	0,00	0,00	0,00	0,00	0,00	0,00	0,00	0,00	0,00	0,00	0,00	0,00	0,00	0,00	0,00	0,00	0,00	0,00	0,00	0,00	0,00	0,00	0,00	0,00	0,00	0,00	0,00	0,00	0,00	0,00	0,00	0,00	0,00	0,00	0,00	0,00	0,00	0,00	0,00	0,00	0,00	0,00	0,00	0,00	0,00	0,00	0,00	0,00	0,00	0,00	0,00	0,00	0,00	0,00	0,00	0,00	0,00	0,00	0,00	0,00	0,00	0,00	0,00	0,00	0,00	0,00	0,00	0,00	0,00	0,00	0,00	0,00	0,00	0,00	0,00	0,00	0,00	0,00	0,00	0,00	0,00	0,00	0,00	0,00	0,00	0,00	0,00	0,00	0,00	0,00	0,00	0,00	0,00	0,00	0,00	0,00	0,00	0,00	0,00	0,00	0,00	0,00	0,00	0,00	0,00	0,00	0,00	0,00	0,00	0,00	0,00	0,00	0,00	0,00	0,00	0,00	0,00	0,00	0,00	0,00	0,00	0,00	0,00	0,00	0,00	0,00	0,00	0,00	0,00	0,00	0,00	0,00	0,00	0,00	0,00	0,00	0,00	0,00	0,00	0,00	0,00	0,00	0,00	0,00	0,00	0,00	0,00	0,00	0,00	0,00	0,00	0,00	0,00	0,00	0,00	0,00	0,00	0,00	0,00	0,00	0,00	0,00	0,00	0,00	0,00	0,00	0,00	0,00	0,00	0,00	0,00	0,00	0,00	0,00	0,00	0,00	0,00	0,00	0,00	0,00	0,00	0,00	0,00	0,00	0,00	0,00	0,00	0,00	0,00	0,00	0,00	0,00	0,00	0,00	0,00	0,00	0,00	0,00	0,00	0,00	0,00	0,00	0,00	0,00	0,00	0,00	0,00	0,00	0,00	0,00	0,00	0,00	0,00	0,00	0,00	0,00	0,00	0,00	0,00	0,00	0,00	0,00	0,00	0,00	0,00	0,00	0,00	0,00	0,00	0,00	0,00	0,00	0,00	0,00	0,00	0,00	0,00	0,00	0,00	0,00	0,00	0,00	0,00	0,00	0,00	0,00	0,00	0,00	0,00	0,00	0,00	0,00	0,00	0,00	0,00	0,00	0,00	0,00	0,00	0,00	0,00	0,00	0,00	0,00	0,00	0,00	0,00	0,00	0,00	0,00	0,00	0,00	0,00	0,00	0,00	0,00	0,00	0,00	0,00	0,00	0,00	0,00	0,00	0,00	0,00	0,00	0,00	0,00	0,00	0,00	0,00	0,00	0,00	0,00	0,00	0,00	0,00	0,00	0,00	0,00	0,00	0,00	0,00	0,00	0,00	0,00	0,00	0,00	0,00	0,00	0,00	0,00	0,00	0,00	0,00	0,00	0,00	0,00	0,00	0,00	0,00	0,00	0,00	0,00	0,00	0,00	0,00	0,00	0,00	0,00	0,00	0,00	0,00	0,00	0,00	0,00	0,00	0,00	0,00	0,00	0,00	0,00	0,00	0,00	0,00	0,00	0,00	0,00	0,00	0,00	0,00	0,00	0,00	0,00	0,00	0,00	0,00	0,00	0,00	0,00	0,00	0,00	0,00	0,00
-----	--	----------------	--------------	--------------	--------------	--------------	--------------	--------------	------	------	------	------	------	------	------	------	------	------	------	------	------	------	------	------	------	------	------	------	------	------	------	------	------	------	------	------	------	------	------	------	------	------	------	------	------	------	------	------	------	------	------	------	------	------	------	------	------	------	------	------	------	------	------	------	------	------	------	------	------	------	------	------	------	------	------	------	------	------	------	------	------	------	------	------	------	------	------	------	------	------	------	------	------	------	------	------	------	------	------	------	------	------	------	------	------	------	------	------	------	------	------	------	------	------	------	------	------	------	------	------	------	------	------	------	------	------	------	------	------	------	------	------	------	------	------	------	------	------	------	------	------	------	------	------	------	------	------	------	------	------	------	------	------	------	------	------	------	------	------	------	------	------	------	------	------	------	------	------	------	------	------	------	------	------	------	------	------	------	------	------	------	------	------	------	------	------	------	------	------	------	------	------	------	------	------	------	------	------	------	------	------	------	------	------	------	------	------	------	------	------	------	------	------	------	------	------	------	------	------	------	------	------	------	------	------	------	------	------	------	------	------	------	------	------	------	------	------	------	------	------	------	------	------	------	------	------	------	------	------	------	------	------	------	------	------	------	------	------	------	------	------	------	------	------	------	------	------	------	------	------	------	------	------	------	------	------	------	------	------	------	------	------	------	------	------	------	------	------	------	------	------	------	------	------	------	------	------	------	------	------	------	------	------	------	------	------	------	------	------	------	------	------	------	------	------	------	------	------	------	------	------	------	------	------	------	------	------	------	------	------	------	------	------	------	------	------	------	------	------	------	------	------	------	------	------	------	------	------	------	------	------	------	------	------	------	------	------	------	------	------	------	------	------	------	------	------	------	------	------	------	------	------	------	------	------	------	------	------	------	------	------	------	------	------	------	------	------	------	------	------	------	------	------	------	------	------	------	------	------	------	------	------	------	------	------	------	------	------

Razem wydatki: z tego: 2017r.			794,00	119,00	675,00	794,00	119,00	0,00	0,00	0,00	0,00	0,00	0,00	0,00	0,00	675,00	675,00	
2018r.			794,00	119,00	675,00	794,00	119,00	0,00	0,00	0,00	0,00	0,00	0,00	0,00	0,00	0,00	675,00	675,00
2019r.			0,00	0,00	0,00	0,00	0,00	0,00	0,00	0,00	0,00	0,00	0,00	0,00	0,00	0,00	0,00	0,00
Razem wydatki bieżące:			4 176,50	3 501,50	675,00	4 176,50	3 501,50	0,00	0,00	0,00	0,00	0,00	0,00	0,00	0,00	675,00	675,00	675,00
Investycje 2017 r.		x	14 521 866,80	8 162 770,80	6 359 096,00	14 521 866,80	8 162 770,80	0,00	0,00	0,00	0,00	0,00	0,00	0,00	0,00	6 359 096,00	6 359 096,00	6 359 096,00
Investycje 2018 r.			5 510 994,00	2 323 690,00	3 187 304,00	5 510 994,00	2 323 690,00	0,00	0,00	0,00	0,00	0,00	0,00	0,00	0,00	3 187 304,00	3 187 304,00	3 187 304,00
Investycje 2019 r.			2 162 969,00	340 865,00	1 822 104,00	2 162 969,00	340 865,00	0,00	0,00	0,00	0,00	0,00	0,00	0,00	0,00	1 822 104,00	1 822 104,00	1 822 104,00
Ogółem wydatki w 2017 r.			14 526 043,30	8 166 272,30	6 359 771,00	14 526 043,30	8 166 272,30	0,00	0,00	0,00	0,00	0,00	0,00	0,00	0,00	6 359 771,00	6 359 771,00	6 359 771,00

PRZEWI  
 ZA ZGODNOŚĆ Z ORYGINALEM  
 Sabin  
 Świadcze

**UCHWAŁA NR XXVII/185/17  
RADY GMINY DYWITY**

Załącznik nr 6 do Protokołu  
2. sesji RG nr XXVII/17  
Rada Gminy Dywity  
z dnia 14.02.2017r.

z dnia 14 lutego 2017 r.

**w sprawie przystąpienia do opracowania miejscowego planu zagospodarowania przestrzennego na obszar działek położonych w sąsiedztwie użytku ekologicznego „Bagno Bażęgi” w obrębie Ługwałd, gmina Dywity.**

Na podstawie art. 18 ust. 2 pkt 5 ustawy z dnia 8 marca 1990 r. o samorządzie gminnym (tekst jedn. Dz. U. z 2016 r. poz. 446 ze zm.), art. 14 ust. 1- 4 ustawy z dnia 27 marca 2003 r. o planowaniu i zagospodarowaniu przestrzennym (tekst. jedn. Dz.U. z 2016.778), Rada Gminy Dywity uchwala, co następuje:

§ 1. Na wniosek Wójta przystępuje się do opracowania miejscowego planu zagospodarowania przestrzennego na obszar działek położonych w sąsiedztwie użytku ekologicznego „Bagno Bażęgi” w obrębie Ługwałd, gmina Dywity.

§ 2. Granica obszaru, o którym mowa w § 1 określa załącznik graficzny do uchwały, stanowiący integralną jej część.

§ 3. Wykonanie uchwały powierza się Wójtowi Gminy Dywity.

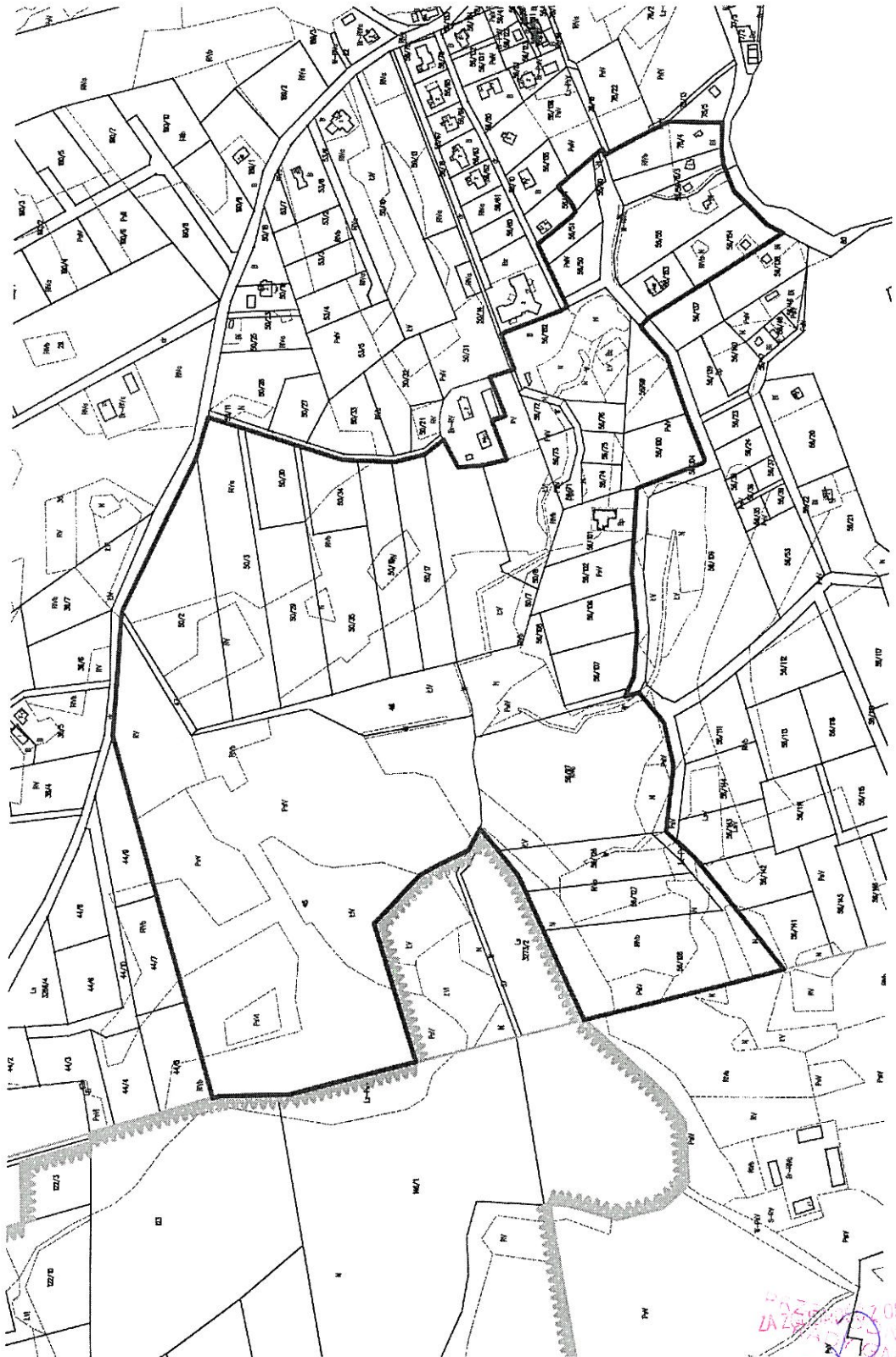
§ 4. Uchwała wchodzi w życie z dniem podjęcia.

Przewodnicząca Rady Gminy  
Dywity

**Sabina Robak**

UZGODNIŁAM  
RADA  
14.02.2017

Załącznik do Uchwały Nr XXVII/185/17  
Rady Gminy Dywity  
z dnia 14 lutego 2017 r.



1025  
ZAŁĄCZNIK DO UCHWAŁY NR XXVII/185/17  
SWIĘTOKRZYŻSKI OGIĘTWAŁEM  
[Signature]

**UCHWAŁA NR XXVII/186/17  
RADY GMINY DYWITY**

z dnia 14 lutego 2017 r.

Załącznik nr ..... 4 ..... do Protokołu  
2. sesji RG nr XXVII/17  
Rada Gminy Dywity  
z dnia ..... 14.02.2017r.....

**w sprawie aktualności Studium uwarunkowań i kierunków zagospodarowania przestrzennego Gminy  
Dywity oraz miejscowych planów zagospodarowania przestrzennego.**

Na podstawie art. 32 ustawy z dnia 27 marca 2003 r. o planowaniu i zagospodarowaniu przestrzennym (t.j. Dz.U. z 2016 r. poz. 778 ze zm.), po zapoznaniu się z wynikami analizy zmian w zagospodarowaniu przestrzennym gminy Dywity, oceny aktualności studium uwarunkowań i kierunków zagospodarowania przestrzennego oraz planów miejscowych, Rada Gminy Dywity uchwała, co następuje:

§ 1. Obowiązujące Studium uwarunkowań i kierunków zagospodarowania przestrzennego gminy Dywity uchwalone uchwałą Nr XXXVI/244/06 Rady Gminy Dywity z dnia 11 lipca 2006 r. uznaje się za nieaktualne w części wskazanej w „Analizie zmian w zagospodarowaniu przestrzennym Gminy Dywity” stanowiącej załącznik do uchwały.

§ 2. Miejscowe plany zagospodarowania przestrzennego na terenie gminy Dywity opracowane na podstawie ustawy z dnia 7 lipca 1994 r. o zagospodarowaniu przestrzennym, uznaje się za nieaktualne w całości.

§ 3. Wykonanie uchwały powierza się Wójtowi Gminy Dywity.

§ 4. Uchwała wchodzi w życie z dniem podjęcia.

Przewodnicząca Rady Gminy  
Dywity

**Sabina Robak**

ZŁAZGDNOŚĆ Z OPYKIĄ GŁEM  
PRZEWODNICZĄCA  
RADY GMINY  
DYWITY  
swiat.sabina Robak

Załącznik do Uchwały Nr XXVII/186/17  
Rady Gminy Dywity  
z dnia 14 lutego 2017 r.



## ANALIZA ZMIAN W ZAGOSPODAROWANIU PRZESTRZENNYM GMINY DYWITY

*Wyniki analizy zmian w zagospodarowaniu przestrzennym, ocena aktualności studium uwarunkowań i kierunków zagospodarowania przestrzennego oraz planów miejscowych*

*Olsztyn, grudzień 2016 r.*

---

jednostka opracowująca:  
**Rożen & Rożen Pracownie Autorskie Urbanistyki i Architektury**  
ul. Sarnowskiego 3/1, 10-115 Olsztyn  
opracowała:  
**mgr inż. arch. Izabella Ossowska – Rożen**  
upr. urb. nr 1088/90

DEPARTAMENT ZAGOSPODAROWANIA  
PRZESTRZENNYM  
ZA WZGLĘDNĄ WYKONANEM  
RADY GMINY  
SABINA  
SWIATLIK  
WŁADYSŁAW

## Spis treści:

<b>1. WSTĘP .....</b>	<b>str. 3</b>
1.1. Podstawa prawna .....	str. 3
1.2. Informacje ogólne .....	str. 3
1.3. Materiały wyjściowe .....	str. 3
<b>2. UWARUNKOWANIA PRAWNE .....</b>	<b>str. 4</b>
<b>3. ANALIZA I OCENA ZMIAN W ZAGOSPODAROWANIU PRZESTRZENNYM .....</b>	<b>str. 4</b>
3.1. Analiza wydanych pozwoleń na budowę, decyzji o warunkach zabudowy oraz o lokalizacji inwestycji celu publicznego .....	str. 4.
3.2. Wnioski .....	str. 7
<b>4. OCENA AKTUALNOŚCI MIEJSCOWYCH PLANÓW ZAGOSPODAROWANIA PRZESTRZENNEGO .....</b>	<b>str. 7</b>
4.1. Plany obowiązujące .....	str. 7
4.2. Obszar pokryty planami .....	str.12
4.3. Ocena aktualności planów miejscowych .....	str. 15
4.4. Plany w toku opracowania .....	str. 24
<b>5. ANALIZA WNIOSKÓW W SPRAWIE ZMIANY PRZEZNACZENIA TERENU.....</b>	<b>str.25</b>
<b>6. OCENA AKTUALNOŚCI STUDIUM .....</b>	<b>str. 27</b>
<b>7. WNIOSKI KOŃCOWE .....</b>	<b>str. 31</b>

PRZEWIDUJĄCYM  
ZARZĄDZANIEM  
SABIDZ  
SWIACZĄC  
2

## 1. WSTĘP

### 1.1 Podstawa prawna

Podstawą prawną wszelkich działań planistycznych gminy jest ustawa z dnia 27 marca 2003 r. o planowaniu i zagospodarowaniu przestrzennym (t.j. Dz. U. z 2016 r. poz. 778 z późn. zm.). Zgodnie z art. 32 ust. 1 cytowanej ustawy w celu oceny aktualności studium i planów miejscowych wójt, burmistrz albo prezydent miasta dokonuje analizy zmian w zagospodarowaniu przestrzennym gminy, ocenia postępy w opracowywaniu planów miejscowych i opracowuje wieloletnie programy ich sporządzania w nawiązaniu do ustaleń studium, z uwzględnieniem decyzji o warunkach zabudowy i lokalizacji inwestycji celu publicznego oraz wniosków w sprawie sporządzenia lub zmiany planu miejscowego. Wyniki tych analiz wójt, burmistrz albo prezydent miasta przekazuje radzie co najmniej raz w trakcie jej kadencji, uzyskując wcześniej opinię gminnej komisji urbanistyczno – architektonicznej.

Rada gminy na podstawie przekazanych jej wyników analiz podejmuje uchwałę w sprawie aktualności lub nieaktualności studium i planów miejscowych.

### 1.2 Informacje ogólne

Opracowanie w/w analiz jest obowiązkiem prawnym. Celem opracowania jest m.in. uzyskanie danych odnośnie potrzeb w zakresie konieczności zmian planów miejscowych oraz studium uwarunkowań i kierunków zagospodarowania przestrzennego. Rzetelną podstawą do podejmowania działań planistycznych i uchwalania planów miejscowych tworzących i utrwalających ład przestrzenny może być tylko studium o aktualnej, pełnej i spójnej treści. Studium jest dokumentem stanowiącym m. in. podstawę planów miejscowych i nie może zawierać treści nieaktualnych ponieważ będzie to rzutowało na jakość rozwiązań przyjętych w planie miejscowym, ład przestrzenny i wartość ekonomiczną przestrzeni.

Opracowanie analizy zmian w zagospodarowaniu przestrzennym i ocena aktualności studium i planów miejscowych jest obowiązkiem prawnym jednakże do tej pory Gmina Dywity nie wykonała takiego opracowania.

W niniejszym opracowaniu do analizy wydanych decyzji o warunkach zabudowy wzięto pod uwagę okres ostatnich 4 lat z uwagi na to, że wcześniejsze decyzje mogły zostać zrealizowane lub straciły na aktualności.

Zgodnie z art. 32 ust. 2 cytowanej wyżej ustawy o planowaniu zagospodarowaniu przestrzennym, niniejsze opracowanie uzyskało pozytywną opinię Gminnej Komisji Urbanistyczno – Architektonicznej.

### 1.3 Materiały wyjściowe

- a) „Studium uwarunkowań i kierunków zagospodarowania przestrzennego gminy Dywity” przyjęte Uchwałą Rady Gminy Dywity nr XXXVI/244/06 z dnia 11 lipca 2006 r.
- b) Obowiązujące miejscowe plany zagospodarowania przestrzennego.
- c) Wykaz pozwoleń na budowę dla gminy Dywity wydanych w latach styczeń 2013 ÷ lipiec 2016.
- d) Wykaz decyzji o warunkach zabudowy oraz decyzji o lokalizacji inwestycji celu publicznego wydanych w latach 2013 – 2016.
- e) Wykaz wniosków o zmianę lub opracowanie planu miejscowego i wniosków o zmianę studium.

ZA ZGODNOŚCIĄ Z UPOW. WZGLĘDNIE  
Sabina Rogozińska  
3



Informacje wg wykazów wyszczególnionych pod literą b, c, d, przedstawiono na mapie w skali 1:25 000, stanowiącej załącznik nr 1 do niniejszej analizy.

## 2. UWARUNKOWANIA PRAWNE

W ciągu ponad 10 lat obowiązywania obecnej wersji studium weszły w życie zmiany aktów prawnych mających zastosowanie przy sporządzaniu planów miejscowych, w tym szereg zmian do ustawy o planowaniu i zagospodarowaniu przestrzennym.

Ponadto weszły w życie ustawy:

- Ustawa z dnia 7 maja 2010 r. o wspieraniu rozwoju usług i sieci telekomunikacyjnych (t.j. Dz. u. 2015 poz. 880 ze zm.)
- Ustawa z dnia 24 kwietnia 2015 r. o zmianie niektórych ustaw w związku ze wzmocnieniem narzędzi ochrony krajobrazu (Dz. U. 2015, poz. 774 ze zm.)
- Ustawa z dnia 9 października 2015 r. o rewitalizacji (Dz. U. 2015, poz.1777)
- Ustawa z dnia 17 lutego 2016 r. o odnawialnych źródłach energii
- Ustawa z dnia 20 maja 2016 r. o inwestycjach w zakresie elektrowni wiatrowych.

## 3. ANALIZA I OCENA ZMIAN W ZAGOSPODAROWANIU PRZESTRZENNYM:

### 3.1. Analiza wydanych pozwoleń na budowę, decyzji o warunkach zabudowy oraz o lokalizacji inwestycji celu publicznego.

Wydane decyzje o pozwoleniu na budowę oraz decyzje o warunkach zabudowy najlepiej odzwierciedlają zmiany w zagospodarowaniu gminy.

#### Pozwolenia na budowę

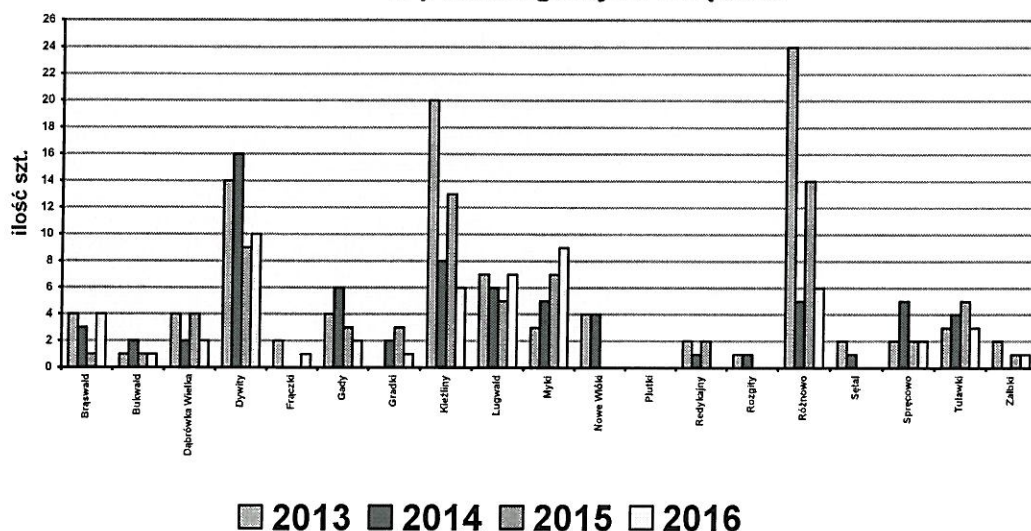
Przeanalizowano pozwolenia na budowę wydane w latach styczeń 2013 r.÷ lipiec 2016 r.. W analizowanym okresie wydano 295 pozwoleń na budowę w tym zdecydowana większość – 151 szt. - dotyczyła zabudowy mieszkaniowej. Tylko 9 pozwoleń na budowę budynków dotyczyło rekreacji indywidualnej, 135 pozwoleń dotyczyło innego rodzaju zabudowy oraz rozbudowy i przebudowy istniejących budynków.

Większość decyzji o pozwoleniu na budowę wydano na terenach nie posiadających planu miejscowego. Tylko 120 pozwoleń wydano w oparciu o plan miejscowy. Prawdopodobnie jest to spowodowane tym, że znaczna część obszarów objętych planami miejscowymi jest już zabudowana.

Ilość pozwoleń na budowę wydanych w poszczególnych latach z podziałem na obrębę ilustruje poniższy wykres.

PRZEWIDUJĄC  
ZA ZGODNIENIEM  
RZĄDZĄCYCH  
SABINA  
ŚWIADCZĄC  
4

rys. nr 1. wydane pozwolenia na budowę  
w poszczególnych obrębach



Z powyższego zestawienia wynika, że w analizowanym okresie najwięcej pozwoleń na budowę wydano w miejscowościach: Dywity, Kieźliny i Różnowo – powyżej 40 pozwoleń, Ługwałd, Myki, – powyżej 20 pozwoleń, w miejscowościach Brąswałd, Dąbrówka Wielka, Gady, Spręcowo, Tuławki – 10 pozwoleń i powyżej. W dalszej kolejności, poniżej 10 pozwoleń – miejscowości Bukwałd, Frączki, Gradki, Nowe Włóki, Redykajny, Rozgity, Sętał, Zalbki, a w miejscowości Plutki nie wydano żadnej decyzji o pozwoleniu na budowę. Tak więc największy ruch budowlany obserwuje się w południowej części gminy, na rozwój której ma wpływ sąsiedztwo miasta wojewódzkiego.

W tabeli nr 4 zamieszczonej na końcu opracowania zestawiono łączną ilość pozwoleń na budowę z podziałem na obręby.

#### Decyzje o warunkach zabudowy i zagospodarowania terenu

Przeanalizowano decyzje o ustaleniu warunków zabudowy i zagospodarowania terenu wydane w latach styczeń 2013 ÷ lipiec 2016

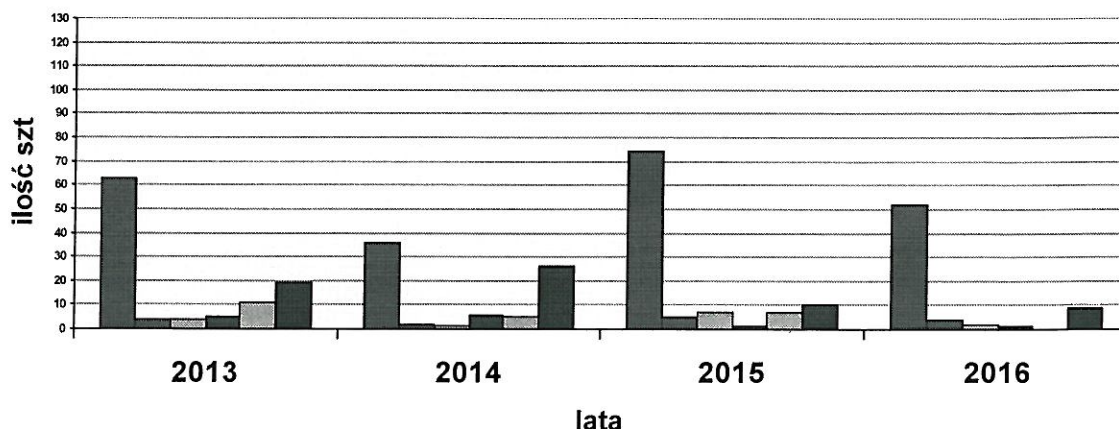
W tabeli nr 5 zamieszczonej na końcu opracowania zestawiono łączną ilość decyzji wydanych w poszczególnych latach z podziałem na obręby.

Najwięcej decyzji wydano w miejscowości Dywity, Kieźliny i Różnowo - 40 decyzji i powyżej, następnie, Ługwałd, Myki, Spręcowo, Gady, Tuławki – powyżej 20, w dalszej kolejności miejscowość Brąswałd, Dąbrówka Wielka – powyżej 10-ciu. W pozostałych miejscowościach ilość decyzji nie przekracza 10.

Na przestrzeni analizowanych czterech lat wydano łącznie 346 decyzji o warunkach zabudowy i zagospodarowania terenu z czego 274 dotyczyło inwestycji nowych. Tylko 72 decyzje dotyczyły zabudowy innej niż mieszkaniowa. Dane te zawarte są w zamieszczonym poniżej wykresie.

PRZESŁANA ZAMÓWIENIEM  
ZA ZWROTEM  
RADY GMINY  
Sędziwa  
Świątobliwa  
2015

rys nr. 2. Łączna ilość decyzji w poszczególnych latach



■ MN i MU ■ U ■ ML ■ IT ■ GG ■ I

MN i MU zabudowa mieszkaniowa jednorodzinna i mieszkalno-usługowa  
 U zabudowa usługowa  
 ML zabudowa letniskowa  
 IT infrastruktura techniczna  
 GG zabudowa gospodarcza i garażowa  
 I inne

Uwaga: w kategorii „inne” zawarto decyzje dotyczące rozbudowy, przebudowy istniejących obiektów.

### Decyzje o lokalizacji inwestycji celu publicznego

Przeanalizowano decyzje o lokalizacji inwestycji celu publicznego wydane w latach styczeń 2013 r. ÷ listopad 2016 r..

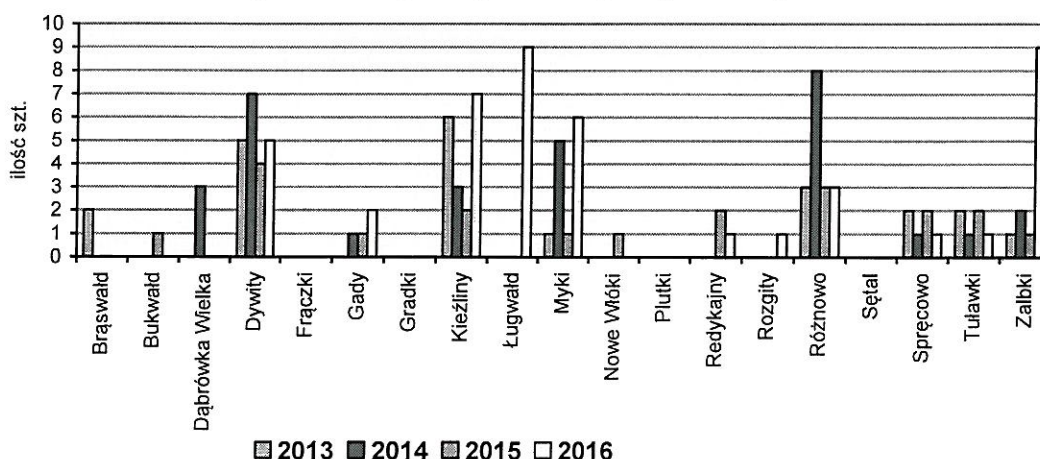
Najwięcej decyzji dotyczy inwestycji z zakresu elektroenergetyki – 62 decyzje w tym 5 decyzji dotyczy oświetlenia ulicznego w miejscowościach Dywity, Ługwałd (3 decyzje) i Spręcowo. 17 decyzji dotyczy sieci gazowej w tym jedna stacja redukcyjna gazu, 11 decyzji dotyczy wodociągu w tym 4 decyzje zostały wydane na kanalizację sanitarną i wodociąg łącznie, 12 decyzji dotyczy kanalizacji sanitarnej, jedna kanalizacji deszczowej i 6 decyzji wydano na drogi gminne i zjazdy.

Decyzje o lokalizacji inwestycji celu publicznego, podobnie jak decyzje o pozwoleniu na budowę i decyzje o warunkach zabudowy, koncentrują się głównie w trzech miejscowościach – Dywity, Kieźliny i Różnowo, odpowiednio 21,18 i 17 decyzji.

Na wykresie poniżej oraz w tabeli nr 3 zamieszczonej na końcu opracowania zestawiono łączną ilość decyzji o lokalizacji inwestycji celu publicznego wydanych w poszczególnych latach z podziałem na obręb.

ZA 2602/16  
 RACJA  
 Świdnica  
 6

**rys. nr 3. wydane decyzje o lokalizacji inwestycji celu publicznego w poszczególnych obrębach**



### 3.2. Wnioski

Powyższe zastawienia oraz tabele zamieszczone na końcu opracowania ilustrują poziom procesów inwestycyjnych w poszczególnych miejscowościach. Zdecydowanie najprężniej rozwija się miejscowość Dywity, Różnowo i Kieźliny. Miejscowość Myki i Ługwałd dorównują tym miejscowościom w ilości wydanych decyzji. Tak więc presji inwestycyjnej podlega południowa część gminy sąsiadująca bezpośrednio z miastem wojewódzkim. Północ gminy jest typowo rolnicza i tam ruch inwestycyjny jest niewielki.

## 4. OCENA AKTUALNOŚCI MIEJSCOWYCH PLANÓW ZAGOSPODAROWANIA PRZESTRZENNEGO

### 4.1. Plany obowiązujące

Gmina Dywity posiada obecnie 59 miejscowych planów zagospodarowania przestrzennego, z czego 23 plany są to częściowe zmiany w tym 5 zmian dotyczy planów, które utraciły moc prawną. Tabela poniżej przedstawia spis aktualnie obowiązujących planów miejscowych.

**TABELA 1. Obowiązujące miejscowe plany zagospodarowania przestrzennego:**

Lp	Nazwa planu	Numer i data podjęcia uchwały	Główne przeznaczenie	Powierzchnia w ha
1.	M.P.Z.P. zespołu zabudowy mieszkaniowej i usług turystycznych we wsi Spręcowo	Uchwała Nr XXVI/168/97 Rady Gminy Dywity z dn. 1 października 1997 r.	mieszkalno-usługowa	3,72
2.	Zmiana miejscowego planu szczegółowego zagospodarowania przestrzennego wsi Dywity	Uchwała Nr XXV/165/97 Rady Gminy Dywity z dn. 2 września 1997 r.	mieszkalno-usługowa	11,98

PRZEDKŁAD  
ZA ZGODNIENIEM  
RADY GMINY  
Sabina  
Świdzińska

3.	M.P.Z.P. zabudowy jednorodzinnej w obrębie geodezyjnym Kieżliny i Myki	Uchwała Nr XV/96/99 Rady Gminy Dywity z dn. 29 października 1999r.	mieszkaniowa	7,87
4.	Zmiana miejscowego planu ogólnego zagospodarowania przestrzennego Gminy Dywity w obrębach geodezyjnych: Ługwałd, Nowe Włóki, Redykajny, Myki, Dywity.	Uchwała Nr XX/139/2000 Rady Gminy Dywity z dn. 26 kwietnia 2000 r.	eksploatacja kopalni i usługi turystyczne	16,10
5.	Zmiana miejscowego planu ogólnego zagospodarowania przestrzennego Gminy Dywity w obrębie geodezyjnym Kieżliny i obrębie Dywity.	Uchwała Nr XXX/181/01 Rady Gminy Dywity z dn. 16 marca 2001 r.	rozbudowa cmentarza	18,9
6.	Zmiana miejscowego planu szczegółowego zagospodarowania przestrzennego wsi Dywity przy ul. Spółdzielczej dotycząca zabudowy mieszkalno-usługowej.	Uchwała Nr XL/259/02 Rady Gminy Dywity z dn. 19 kwietnia 2002 r.	mieszkalno-usługowa	0,89
7.	Zmiana miejscowego planu zagospodarowania przestrzennego gminy Dywity w obrębie geodezyjnym Bukwałd.	Uchwała Nr X/67/03 Rady Gminy Dywity z dn. 21 października 2003 r.	mieszkaniowa	0,82
8.	M.P.Z.P. terenu budownictwa jednorodzinnego w obrębie geodezyjnym Różnowo gmina Dywity.	Uchwała Nr XXXI/198/05 Rady Gminy Dywity z dn. 2 grudnia 2005 r.	zabudowa mieszkaniowa jednorodzinna	21,07
9.	M.P.Z.P. terenu zabudowy mieszkaniowej jednorodzinnej w miejscowości Myki.	Uchwała Nr XXXIX/263/06 Rady Gminy Dywity z dn. 29 września 2006 r.	zabudowa mieszkaniowa jednorodzinna	14,39
10.	M.P.Z.P. terenu zabudowy mieszkaniowej w obrębie Dywity, gm. Dywity	Uchwała Nr XXXIX/262/06 Rady Gminy Dywity z dn. 29 września 2006 r.	ten plan został uchylony w całości uchwałą Rady Gminy Dywity Nr XXXIX/263/14 z dn. 19.02.2014 r.	
11.	M.P.Z.P. dla działki Nr 129 w obr. goedez. Ługwałd, gmina Dywity	Uchwała Nr VIII/41/07 Rady Gminy Dywity z dn. 26 kwietnia 2007 r.	eksploatacja kopalni lub zab. produkcyjno-usł	12,07
12.	Zmiana miejscowego planu zagospodarowania przestrzennego zatytułowanego "Zmiana miejscowego planu ogólnego zagospodarowania przestrzennego gminy Dywity dz. nr 127/1 i 133 w obrębie geodezyjnym Zalbki".	Uchwała Nr IX/47/07 Rady Gminy Dywity z dn. 29 maja 2007 r.	zabudowa mieszkaniowa jednorodzinna	21,25
13.	M.P.Z.P. cmentarza przy Klasztorze Sióstr Karmelitanek Bosych w obrębie geodezyjnym Spręcowo.	Uchwała Nr XI/62/07 Rady Gminy Dywity z dn. 25 lipca 2007 r.	cmentarz przy Klasztorze	0,39
14.	M.P.Z.P. korytarza ekologicznego rzeki Łyny na terenie gminy Dywity.	Uchwała Nr XXXVI/243/06 Rady Gminy Dywity z dn. 11 lipca 2006 r.	korytarz ekologiczny rzeki Łyny	875,27
15.	M.P.Z.P. zabudowy mieszkaniowej jednorodzinnej z niezbędnymi usługami w obrębie geodezyjnym Dywity pomiędzy ulicą Polną, Grzybową i Olsztyńską.	Uchwała Nr XVI/98/08 Rady Gminy Dywity z dn. 21 lutego 2008 r.	Zabudowa mieszkaniowa jednorodzinna	20,68
16.	M.P.Z.P. zabudowy mieszkaniowej, jednorodzinnej w obrębie geodezyjnym Dywity w rozwidleniu drogi do Brąswałdu, a ul. Słoneczną	Uchwała Nr XVI/99/08 Rady Gminy Dywity z dn. 21 lutego 2008 r.	zabudowa mieszkaniowa jednorodzinna	18,07
17.	M.P.Z.P. zabudowy mieszkaniowej w obrębie geodezyjnym Różnowo gmina Dywity.	Uchwała Nr XIX/141/08 Rady Gminy Dywity z dn. 29 maja 2008 r.	zabudowa mieszkaniowa	86,54
18.	M.P.Z.P. zabudowy mieszkaniowej, usługowej i infrastruktury technicznej na	Uchwała Nr XVII/117/08 Rady Gminy Dywity	zabudowa mieszkaniowa i	19,38

ZA ZGODNIENIEM Z PRACOWNIKAMI  
RADY GMINY DYWITY  
8

	działkach nr 97-108 w obrębie geodezyjnym Myki.	z dn. 18 marca 2008 r.	usługowa	
19.	M.P.Z.P. zabudowy mieszkalno - usługowej na działkach nr 178/5, 178/6, 179/2 w obrębie Ługwałd, gmina Dywity.	Uchwała Nr XXI/165/08 Rady Gminy Dywity z dn. 30 września 2008 r.	zabudowa mieszkalno-usługowa	3,80
20.	Zmiana miejscowego planu zagospodarowania przestrzennego korytarza ekologicznego rzeki Łyny na terenie gminy Dywity.	Uchwała Nr XXV/208/09 Rady Gminy Dywity z dn. 9 lutego 2009 r.	usługi publiczne	0,28
21.	Zmiana miejscowego planu szczegółowego zagospodarowania przestrzennego wsi Dywity dla terenu oznaczonego symbolem 18M	Uchwała Nr XXVI/224/09 Rady Gminy Dywity z dn. 17 marca 2009 r.	zabudowa mieszkaniowa	3,40
22.	M.P.Z.P. w obrębie geodezyjnym Różnowo w rozwidleniu dróg powiatowych Różnowo - Rozgity i Różnowo – Dywity.	Uchwała Nr XXVII/229/09 Rady Gminy Dywity z dn. 31 marca 2009 r.	zabudowa mieszkaniowa	138,11
23.	Zmiana miejscowego planu ogólnego zagospodarowania przestrzennego gminy Dywity w obrębie geodezyjnym Ługwałd	Uchwała Nr XXVIII/230/09 Rady Gminy Dywity z dn. 31 marca 2009 r.	zabudowa mieszkaniowa i mieszkalno-usługowa	3,45
24.	M.P.Z.P. zabudowy mieszkaniowej wraz z infrastrukturą techniczną w Dywitach przy ul. Ługwałdzkiej	Uchwała Nr XXIX/240/09 Rady Gminy Dywity z dn. 29 maja 2009 r.	zabudowa mieszkaniowa jednorodzinna	13,45
25.	M.P.Z.P. wsi Brąswałd	Uchwała Nr XXX/248/09 Rady Gminy Dywity z dn. 30 czerwca 2009 r.	zabudowa mieszkaniowa jednorodzinna	58,89
26.	M.P.Z.P. terenu w obrębie Dywity nad jeziorem Dywity, gmina Dywity	Uchwała Nr XXX/246/09 Rady Gminy Dywity z dn. 30 czerwca 2009 r.	zabudowa mieszkaniowa	86,39
27.	M.P.Z.P. terenu zabudowy mieszkalno - usługowej w obrębie geodezyjnym Różnowo w rozwidleniu dróg powiatowych nr 1430N i nr 1453N w gminie Dywity	Uchwała Nr XXXII/269/09 Rady Gminy Dywity z dn. 5 listopada 2009 r.	zabudowa mieszkaniowa i mieszkalno-usługowa	16,00
28.	M.P.Z.P, wsi Bukwałd, gmina Dywity	Uchwała Nr XXXIII/280/09 Rady Gminy Dywity z dn. 01 grudnia 2009 r.	zabudowa mieszkaniowa	36,04
29.	M.P.Z.P. w obrębie geodezyjnym Dywity, dla terenu obejmującego obszar pomiędzy drogą powiatową Nr 1430 Dywity - Różnowo wzdłuż granic obrębu geodezyjnego Dywity - Różnowo włączając od strony południowej drogę gminną o nr ewidencyjnym 300 obręb Dywity do zabudowań wsi Dywity przy ul. Jana Pawła II.	Uchwała Nr XXXIV/287/09 Rady Gminy Dywity z dn. 21 grudnia 2009 r.	zabudowa mieszkaniowa jednorodzinna, wielorodzinna i usługowa	51,62
30.	M.P.Z.P. w obrębie geodezyjnym Różnowo w rozwidleniu dróg powiatowych Różnowo - Rozgity i Różnowo - Dywity w części dotyczącej terenu oznaczonego symbolem 1 UT	Uchwała Nr XXXIV/286/09 Rady Gminy Dywity z dn. 21 grudnia 2009 r.	zabudowa usług turystycznych	1,82
31.	M.P.Z.P. zabudowy mieszkaniowej jednorodzinnej i usługowej w obrębie geodezyjnym Ługwałd	Uchwała Nr XXXII/268/09 Rady Gminy Dywity z dn. 5 listopada 2009 r.	zabudowa mieszkaniowa jednorodzinna	42,45
32.	Zmiana miejscowego planu zagospodarowania przestrzennego zabudowy mieszkaniowej, jednorodzinnej w obrębie geodezyjnym Dywity w	Uchwała Nr XXXIV/285/09 Rady Gminy Dywity z dn. 21 grudnia 2009 r.	zabudowa mieszkaniowa jednorodzinna	0,64

ZA ZGODNOŚĆ Z  
RADA GMINY  
Dywity  
Strona 9

	rozwidleniu drogi do Brąswałdu a ul. Słoneczną w Dywitach.			
33.	M.P.Z.P. dla części terenu Warmińskiego Obszaru Turystycznego w obrębie geodezyjnym Frączki, gmina Dywity.	Uchwała Nr XLIII/343/10 Rady Gminy Dywity z dn. 14 września 2010 r.	zabudowa mieszkaniowa i usługowa	431,25
34.	M.P.Z.P. zabudowy mieszkaniowej jednorodzinnej w obrębie geodezyjnym Myki, od drogi gminnej w kierunku północnym	Uchwała Nr XVII/103/12 Rady Gminy Dywity z dn. 23 lutego 2012 r.	zabudowa mieszkaniowa jednorodzinna	43,64
35.	M.P.Z.P. terenu w bezpośrednim sąsiedztwie wsi Dywity w obrębach geodezyjnych Dywity i Ługwałd	Uchwała Nr XIV/83/11 Rady Gminy Dywity z dn. 30 listopada 2011 r.	zabudowa mieszkaniowa jednorodzinna i usługi	42,00
36.	Zmiana części miejscowego planu zagospodarowania przestrzennego zabudowy mieszkaniowej jednorodzinnej z niezbędnymi usługami w obrębie geodezyjnym Dywity pomiędzy ulicą Polną, Grzybową i Olsztyńską	Uchwała Nr XXI/133/12 Rady Gminy Dywity z dn. 18 września 2012 r.	zabudowa mieszkaniowa jednorodzinna	3,45
37.	M.P.Z.P. zabudowy mieszkaniowej, usługowej i infrastruktury technicznej w obrębach geodezyjnych Kieźliny i Myki, gmina Dywity	Uchwała Nr XXI/135/12 Rady gminy Dywity z dn. 18 września 2012 r.	zabudowa mieszkaniowa	85,41
38.	Zmiana miejscowego planu zagospodarowania przestrzennego dla działek nr 158/1, częściowo nr 89/88 położonych w obrębie geodezyjnym Różnowo, gm. Dywity	Uchwała Nr XXIII/150/12 Rady Gminy Dywity z dn. 21 listopada 2012 r.	zabudowa zagrodowa	0,67
39.	Zmiana miejscowego planu zagospodarowania przestrzennego wsi Bukwałd, gm. Dywity	Uchwała Nr XXIII/149/12 Rady Gminy Dywity z dn. 21 listopada 2012 r.	zabudowa mieszkaniowa jednorodzinna	0,22
40.	M.P.Z.P. dla obszaru funkcjonalnego „B” w obrębie Zalbki, gmina Dywity	Uchwała Nr XXIX/198/13 Rady Gminy Dywity z dn. 21 maja 2013 r.	zabudowa rekreacji indywidualnej	16,63
41.	Zmiana miejscowego planu zagospodarowania przestrzennego dla części terenu Warmińskiego Obszaru Turystycznego w obrębie geodezyjnym Frączki, gmina Dywity	Uchwała Nr XXXII/216/13 Rady Gminy Dywity z dn. 29 sierpnia 2013 r.	zabudowa mieszkalno-usługowa	2,25
42.	Zmiana części miejscowego planu zagospodarowania przestrzennego w obrębie geodezyjnym Dywity, dla terenu obejmującego obszar pomiędzy drogą powiatową Nr 1430 N Dywity – Różnowo, wzdłuż granic obrębu geodezyjnego Dywity – Różnowo, włączając od strony południowej drogę o numerze ew. 300 obr. Dywity do zabudowań wsi Dywity przy ulicy Jana Pawła II	Uchwała Nr XXXIII/227/13 Rady Gminy Dywity z dn. 30 września 2013 r.	tereny komunikacji i zabudowa mieszkaniowa	22,35
43.	Zmiana części miejscowego planu zagospodarowania przestrzennego zabudowy mieszkaniowej w obrębie geodezyjnym Różnowo, gm. Dywity	Uchwała Nr XXXIII/228/13 Rady Gminy Dywity z dn. 30 września 2013 r.	tereny komunikacji	15,32
44.	Zmiana miejscowego planu zagospodarowania przestrzennego zatytułowanego „Zmiany miejscowego planu zagospodarowania przestrzennego	Uchwała Nr XXXIII/230/13 Rady Gminy Dywity z dn. 30 września 2013 r.	zabudowa mieszkaniowa jednorodzinna	5,28

ZA ZGOSPODAROWANIE PRZESTRZENNE  
RADA GMINY DYWITY  
10  
Sabina

	gminy Dywity w obrębie geodezyjnym Bukwałd"			
45.	Zmiana części miejscowego planu zagospodarowania przestrzennego zabudowy jednorodzinnej w obrębach geodezyjnych Kieźliny i Myki, gmina Dywity	Uchwała Nr XXXIII/229/13 Rady gminy Dywity z dn. 30 września 2013 r.	zabudowa mieszkaniowa jednorodzinna	1,88
46.	Zmiana części miejscowego planu zagospodarowania przestrzennego terenu budownictwa jednorodzinnego w obrębie geodezyjnym Różnowo, gmina Dywity	Uchwała Nr XLI/290/14 Rady Gminy Dywity z dn. 30 kwietnia 2014 r.	zabudowa usługowa i drogi	6,53
47.	Zmiana miejscowego planu zagospodarowania przestrzennego terenu zabudowy mieszkaniowej w obrębie Dywity, gmina Dywity.	Uchwała Nr XXXIX/263/14 Rady Gminy Dywity z dn. 19 lutego 2014 r.	zabudowa mieszkaniowa wielorodzinna	34,54
48.	M.P.Z.P. terenu obejmującego obszar na wschód od drogi krajowej nr 51 w obrębach geodezyjnych Spręcowo i Sętał gmina Dywity	Uchwała Nr XLIII/306/14 Rady Gminy Dywity z dn. 25 sierpnia 2014 r.	zabudowa mieszkaniowa	293,92
49.	Zmiana miejscowego planu zagospodarowania przestrzennego terenu w obrębie Dywity nad jeziorem Dywity, gmina Dywity	Uchwała Nr XLIII/307/14 Rady Gminy Dywity z dn. 25 sierpnia 2014 r.	zabudowa mieszkaniowa i usługowa	5,60
50.	M.P.Z.P. terenu obejmującego drogę Różnowo – Dąbrówka Wielka.	Uchwała Nr XLIII/308/14 Rady Gminy Dywity z dn. 25 sierpnia 2014 r.	droga KDL i zabudowa mieszkaniowa	4,59
51.	M.P.Z.P. terenu pod trasę przebiegu dwutorowej linii elektroenergetycznej 400 kV przez gminę Dywity	Uchwała Nr XLIV/316/14 Rady Gminy Dywity z dn. 25 września 2014 r.	przebieg linii elektroenergetycznej 400kV	40,34
52.	M.P.Z.P. „Centrum Dywit”.	Uchwała Nr XLV/321/14 Rady Gminy Dywity z dn. 30 października 2014r.	zabudowa usługowa i mieszkaniowa	9,63
53.	Zmiana miejscowego planu zagospodarowania przestrzennego terenu działek nr 750/14 i 750/2 w obrębie Dywity w części oznaczonej na rysunku planu symbolami 1.KDL oraz KDW	Uchwała Nr VI/28/15 Rady Gminy Dywity z dn. 12 marca 2015 r.	zabudowa usługowa	1,01
54.	Miejscowy plan zagospodarowania przestrzennego tereny w obrębie Dywity nad jeziorem Dywity	Uchwała nr VI/27/15 Rady Gminy Dywity z dn. 12 marca 2015 r.	zabudowa produkcyjna i usługowa	1,19
55.	Miejscowy plan zagospodarowania terenu działek nr 800, 801, 802 oraz cz. dz. 818/1 w obrębie Dywity	Uchwała nr VI/29/15 Rady Gminy Dywity z dn. 12 marca 2015 r.	zabudowa usługowa	0,28
56.	Miejscowy plan zagospodarowania przestrzennego terenu przyległego do cmentarza komunalnego w gminie Dywity	Uchwała nr VIII/47/15 Rady Gminy Dywity z dn. 30 kwietnia 2015 r.	zabudowa usługowa	0,88
57.	Miejscowy plan zagospodarowania przestrzennego pod usługi oświaty i tereny sportu w Różnowie	Uchwała Nr XI/67/15 Rady Gminy Dywity z dn. 31.08. 2015 r.	usługi oświaty i sportu	1,72
58.	Zmiana Miejscowego planu zagospodarowania przestrzennego zabudowy mieszkaniowej jednorodzinnej i usługowej w obrębie geodezyjnym Ługwałd	Uchwała nr XIII/84/15 Rady Gminy Dywity z dn. 20.10.2015 r.	zabudowa mieszkaniowa	5,99
59.	Opracowanie miejscowego planu zagospodarowania przestrzennego terenu położonej przy drodze powiatowej Nr 1430 w obrębie geodezyjnym Różnowo, gmina Dywity	Uchwała Nr XVII/114/16 Rady Gminy Dywity z dnia 23 lutego 2016 r.	zabudowa mieszkaniowa	38,00

ZA ZGODZENIEM  
RADY GMINY  
11  
11



60	Miejscowy plan zagospodarowania przestrzennego dla terenu położonego przy ulicy Spółdzielczej w Dywitach.	Uchwała nr XXIII/163/16 z dnia 27.10.2016 r.	Urządzenia i obiekty sportowe przy ul. Spółdzielczej w Dywitach	1,65
61	Zmiana miejscowego planu zagospodarowania przestrzennego zabudowy mieszkaniowej, usługowej i infrastruktury technicznej na działkach nr 97 – 108 w obrębie geodezyjnym Myki.	Uchwała Nr XXV/173/16 z 09 grudnia 2016 r.	plan nieprawomocny czeka na publikację.	2,97
RAZEM – zsumowana powierzchnia planów i ich zmian				2724,92
w tym zmiany planów				143,67
obszar pokryty planami				2581,25

W myśl art. 4 ust 1 ustawy z dnia 27 marca 2003 r. o planowaniu i zagospodarowaniu przestrzennym, (t.j. Dz. U. z 2016 poz.778) „Ustalenie przeznaczenia terenu, rozmieszczenie inwestycji celu publicznego oraz określenie sposobów zagospodarowania i warunków zabudowy terenu następuje w miejscowym planie zagospodarowania przestrzennego”. Jedynie w przypadku braku planu (czyli de facto w sytuacji z założenia ustawodawcy sporadycznej, w drodze wyjątku) określenie sposobów zagospodarowania i warunków zabudowy terenu następuje w drodze decyzji o warunkach zabudowy i zagospodarowania terenu. Zgodnie z art. 3 ww. ustawy, kształtowanie i prowadzenie polityki przestrzennej na terenie gminy, w tym uchwalanie studium uwarunkowań i kierunków zagospodarowania przestrzennego gminy oraz miejscowych planów zagospodarowania przestrzennego, należy do zadań własnych gminy. Zatem, jak wynika z tych zapisów, zamysłem ustawodawcy było zagospodarowywanie przestrzeni poprzez realizację ustaleń planu miejscowego.

Zgodnie z art. 87 ustawy z dnia 27 marca 2003 roku o planowaniu i zagospodarowaniu przestrzennym, Studia uwarunkowań i kierunków zagospodarowania przestrzennego gmin oraz plany miejscowe uchwalone po dniu 1 stycznia 1995 roku zachowały swoją moc, zaś obowiązujące w dniu wejścia w życie ustawy, miejscowe plany zagospodarowania przestrzennego uchwalone przed dniem 1 stycznia 1995 r. zachowały moc do czasu uchwalenia nowych planów, jednak nie dłużej niż do dnia 31 grudnia 2003 r. Oznacza to, że wszystkie plany uchwalone przed dniem 1 stycznia 1995 r. utraciły moc prawną.

**Podstawowym instrumentem kształtowania polityki gminy w zakresie zagospodarowania przestrzeni jest miejscowy plan zagospodarowania przestrzennego**

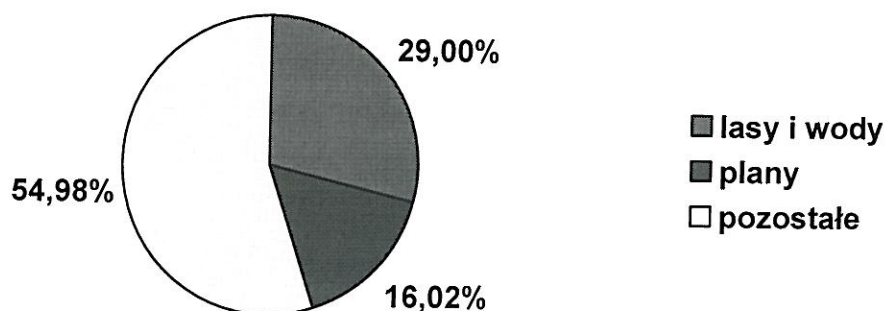
Miejscowy plan zagospodarowania przestrzennego należy traktować jako narzędzie stymulujące procesy rozwojowe gminy poprzez tworzenie stabilnych warunków rozwoju gospodarczego. Plan miejscowy znacznie upraszcza procedury administracyjne związane z zagospodarowywaniem przestrzeni, co powinno przyciągnąć potencjalnych inwestorów i sprzyjać rozwojowi. Przy pomocy planów rozwój gminy będzie następował w sposób zrównoważony wraz z jednoczesnym poszanowaniem bogatych w cenne przyrodniczo i kulturowo terenów gminy Dywity.

ZA ZGODZENOŚĆ Z OPISEM  
RADY GMINY  
ŚWIĄTOCHÓW  
12

#### 4.2. Obszar pokryty planami

Gmina posiada 60 obowiązujących planów miejscowych i ich zmian (w tym jedna zmiana planu uchwalona, jeszcze nieopublikowana) obejmujących łączną powierzchnię 2721,95 ha, w tym 143,67 ha stanowią zmiany planów, tak więc należy przyjąć, że 2579,06 ha pokryte jest planami miejscowymi, co stanowi około 16,02 % powierzchni gminy.

**pokrycie planami  
stan na listopad 2016 r.**



Jest to stosunkowo wysoki wskaźnik pokrycia planami.

Większość planów są to plany, kompleksowo ujmujące problematykę zagospodarowania przestrzeni. Przykładowo „Mpzp korytarza ekologicznego rzeki Łyny na terenie gminy Dywity” o powierzchni 875 ha opracowany został w celu ochrony środowiska przyrodniczego, miejscowe plany obejmujące wsie Bukwałd i Brąswałd opracowano w celu ochrony wartości kulturowych, plany zabudowy mieszkaniowej jednorodzinnej, usługowej i letniskowej w obrębach położonych na styku z miastem Olsztynem opracowano w celu ujęcia w ramy prawne presji inwestycyjnej spowodowanej sąsiedztwem miasta wojewódzkiego, miejscowy plan obejmujący centrum wsi Dywity opracowano w celu możliwie atrakcyjnego ukształtowania tego ważnego dla miejscowości gminnej obszaru. Powyższe świadczy o prowadzeniu przez władze gminy racjonalnej polityki w zakresie ochrony i kształtowanie przestrzeni.

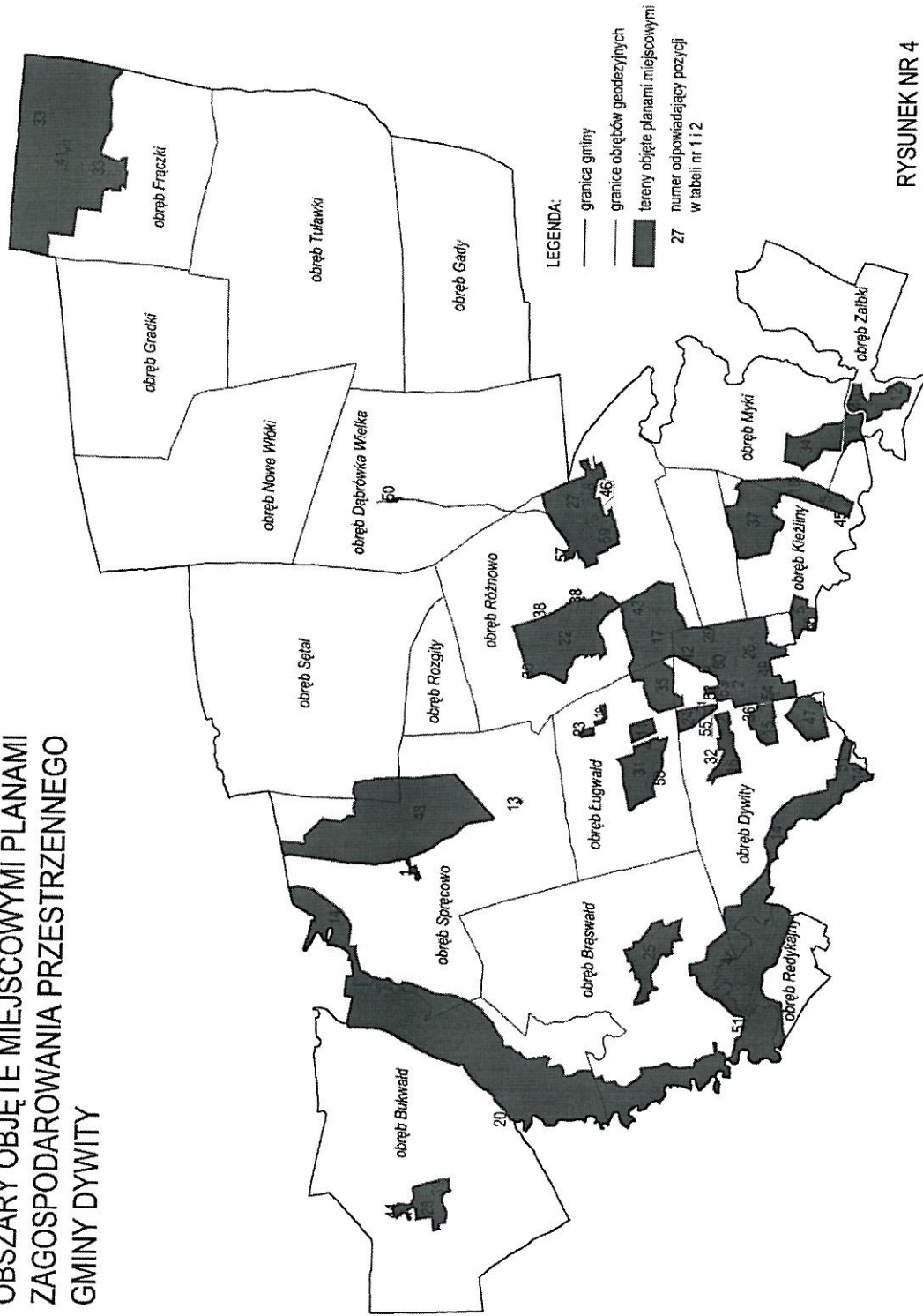
Miejscowość gminna Dywity wraz z terenami rozwojowymi prawie w całości pokryta jest planami miejscowymi.

Część planów podlega zmianom. Są to zmiany częściowe, obejmujące mniejsze obszary, sporządzane doraźnie na wniosek właścicieli gruntów albo wynikające z potrzeb Gminy lub będące skutkiem zmiany uwarunkowań np. zmiana klasyfikacji dróg.

Rysunek poniżej ilustruje rozmieszczenie planów miejscowych w obszarze gminy.

PRZESŁANIE  
ZA ZGODNOŚCIĄ  
NADAWCZY  
SABINA  
ŚWIDNICA  
13

**OBSZARY OBJĘTE MIEJSCOWYMI PLANAMI  
ZAGOSPODAROWANIA PRZESTRZENNEGO  
GMINY DYWITY**



**RYСУNEK NR 4**

PRZE  
ZA ZGODNI  
Sawina  
Świadczo

4.3. Ocena aktualności miejscowych planów zagospodarowania przestrzennego

TABELA NR 2.

Lp.	Tytuł opracowania	Numer i data podjęcia uchwały	Ocena aktualności w aspekcie prawnym
Plany sporządzone na podstawie ustawy o zagospodarowaniu przestrzennym z dnia 7 lipca 1994 r.			
2.			
3.			
1.	Miejscowy plan zespołu zabudowy mieszkaniowej i usług turystycznych we wsi Spręcowo	Nr XXVI/168/97 1.10.1997 r.	Plan opracowany na mocy ustawy o z dnia 7 lipca 1994 r o zagospodarowaniu przestrzennym , rysunek planu w skali 1:1 000 i 1:500, plan niezrealizowany
2.	Zmiana miejscowego planu szczegółowego wsi Dywity	Nr XXV/165/97 2.09.1997 r.	Plan opracowany na mocy ustawy o z dnia 7 lipca 1994 r o zagospodarowaniu przestrzennym , rysunek planu w skali 1:2000. Zmieniony w części (zał. nr 4) Uchwałą nr XXVI/224/09 z 17 marca 2009r.(poz. w tabeli 21), Uchwałą nr VII/29.15 z dnia 12.03.2015 r. (poz. w tabeli 55) oraz (zał. nr 1).Uchwałą nr XXX/246//09 z dnia 30 czerwca 2009 r.(poz. w tabeli 21) Dla terenów zawartych na załączniku nr 3 zmiany nie uchwalono. Plan nieaktualny
3.	Miejscowy plan zab. jednorodzinnej w obr. geod. Kieżliny i Myki	Nr XVI/96/99 29.10.1999 r.	Plan opracowany na mocy ustawy o z dnia 7 lipca 1994 r o zagospodarowaniu przestrzennym , rysunek planu w skali 1:1000 w części zmieniony Uchwałą Nr XXXIII/229/13 z dnia 30.09.2013 r. (poz. w tabeli 45). Plan i jego zmiana zrealizowane.
4.	Zmiana miejscowego planu ogólnego Gminy Dywity w obr. geod: Ługwałd, Nowe Włóki, Redykajny, Myki, Dywity.	Nr XX/139/2000 26.04.2000 r.	Plan opracowany na mocy ustawy o z dnia 7 lipca 1994 r o zagospodarowaniu przestrzennym , rysunek planu w skali 1:10 000 Plan obejmuje dwa tereny eksploatacji kopalni oraz teren usług turystycznych. Usługi turystyczne niezrealizowane., Plan zmieniony w części (zał. nr 3) Uchwałą Nr XXXVI/243/06 z dnia 11.07.2006 r. (poz. w tabeli14).
5.	Zmiana miejscowego planu ogólnego Gminy Dywity w obr. geod Kieżliny i obrębie Dywity.	Nr XXX/181/01 16.03.2001 r.	Plan opracowany na mocy ustawy o z dnia 7 lipca 1994 r o zagospodarowaniu przestrzennym , rysunek planu w skali 1:1 000 Plan obejmuje teren przeznaczony na rozwój cmentarza i usługi obsługujące cmentarz, zrealizowany. Plan nieaktualny
6.	Zmiana miejscowego planu szczegółowego wsi Dywity przy ul. Spółdzielczej dotycząca zabudowy mieszkalno-usł.	Nr XL/259/02 19.04.2002 r.	Plan opracowany na mocy ustawy o z dnia 7 lipca 1994 r o zagospodarowaniu przestrzennym , rysunek planu w skali 1:1000, zrealizowany. Plan nieaktualny
7.	Zmiana miejscowego planu gminy Dywity w obrębie geodezyjnym Bukwałd.	Nr X/67/03 21.10.2003 r.	Plan opracowany na mocy ustawy o z dnia 7 lipca 1994 r. o zagospodarowaniu przestrzennym , rysunek planu w skali 1:1000 Plan częściowo zrealizowany – dokonany podział zgodny z planem. teren niezabudowany. Zmieniony w części Uchwałą NR XXXIII/230/13z dnia 30.09.2013 r.(poz. w tabeli 44). Plan nieaktualny w części nieobjętej zmianą.

ZA ZOBOWIĄZANIE  
Saliński  
Świątkowa

Plany sporządzone na podstawie ustawy o planowaniu i zagospodarowaniu przestrzennym z dnia 27 marca 2003 r.	
8.	Miejscowy plan terenu bud. jednorodzinnego w obr. geod. Różnowo, gm. Dywity. Nr XXXI/198/05 2.12.2005 r. Plan opracowany na mocy ustawy o z dnia 27 marca o planowaniu i zagospodarowaniu przestrzennym, rysunek planu w skali 1: 1000 Plan zrealizowany prawie w całości. w części zmieniony uchwałą nr XLII/290/2014 z dnia 30.04.2014 r. Plan i jego zmiana aktualne.
9.	Miejscowy plan terenu zabudowy mieszkaniowej jednorodzinnej w miejscowości Myki. Nr XXXIX/263/06 29.09.2006 r. Plan opracowany na mocy ustawy o z dnia 27 marca o planowaniu i zagospodarowaniu przestrzennym, rysunek planu w skali 1: 1000 Plan aktualny
10.	Miejscowy plan terenu zabudowy mieszkaniowej w obrębie Dywity, gm. Dywity Nr XXXIX/262/06 29.09.2006 r. plan został uchylony w całości uchwałą Rady Gminy Dywity Nr XXXIX/263/14 z dn. 19.02.2014 r.
11.	Miejscowy plan dla działki Nr 129 w obr. goedez. Ługwałd, gmina Dywity Nr VIII/41/07 26.04.2007 r. Plan opracowany na mocy ustawy o z dnia 27 marca o planowaniu i zagospodarowaniu przestrzennym, rysunek planu w skali 1: 1000 Plan obejmuje teren eksploatacji kopalni i stację obsługi MOP. Stacja obsługi niezrealizowana. Plan aktualny.
12.	Zmiana miejscowego planu zatytułowanego "Zmiana miejscowego planu ogólnego zagospodarowania przestrzennego gminy Dywity dz. nr 127/1 i 133 w ob. geod. Zalbki". Nr IX/47/07 29.05.2007 r. Plan opracowany na mocy ustawy o z dnia 27 marca o planowaniu i zagospodarowaniu przestrzennym, rysunek planu w skali 1: 1000, niezrealizowany. Plan aktualny
13.	Miejscowy plan cmentarza przy Klasztorze Sióstr Karmelitanek Bosych w ob. geod. Spręcowo. Nr XI/62/07 25.07.2007 r. Plan opracowany na mocy ustawy o z dnia 27 marca o planowaniu i zagospodarowaniu przestrzennym, rysunek planu w skali 1: 1000 Zrealizowany. Plan aktualny.
14.	Miejscowy plan korytarza ekologicznego rzeki Łyny na terenie gminy Dywity. Nr XXVII/243/06 11.07.2006 r. Plan opracowany na mocy ustawy o z dnia 27 marca o planowaniu i zagospodarowaniu przestrzennym, rysunek planu w skali 1: 2000 i 1:5000 W części zmieniony Uchwałą Nr XLIV/316/14 z dnia 25.09.2014 r.(poz. w tabeli 51) oraz Uchwałą nr XXV/208/09 z dnia 09.02.2009 r. (poz. w tabeli 20). Plan aktualny.
15.	Miejscowy plan zabudowy mieszkaniowej jednorodzinnej z Nr XVI/98/08 21.02.2008 r. Plan opracowany na mocy ustawy o z dnia 27 marca o planowaniu i zagospodarowaniu przestrzennym, rysunek planu w skali 1: 1000 Plan niezrealizowany – brak wydziałonych dróg, teren częściowo zabudowany. W części zmieniony

ZA WYDZIAŁOWANIE  
Sędzią  
Świątek

	niezbędnymi usługami w ob. geodezyjnym Dywity pomiędzy ulicą Polną, Grzybową i Olsztyńską.		Uchwałą Nr XXI/133/12 z dnia 18.09.2012 r. (poz. w tabeli 36). Plan i jego zmiana aktualne
16.	Miejscowy plan zab. mieszkaniowej jednorodzinnej w obr. geodezyjnym Dywity w rozwidleniu drogi do Braswałdu, a ul. Stoneczna	Nr XVI/99/08 21.02.2008 r.	Plan opracowany na mocy ustawy o z dnia 27 marca o planowaniu i zagospodarowaniu przestrzennym, rysunek planu w skali 1: 1000. Plan w części zmieniony Uchwałą Nr XXIV/285/09 z dnia 21 grudnia 2009r (poz. w tabeli 32). Uchwałą Nr XVI/296/10 z dnia 21 lutego 2008 r. naprawiono błąd w numerach działek. Częściowo zrealizowany – dokonany podział, część działek zabudowana. Plan i jego zmiana aktualne
17.	Miejscowy plan zab. mieszkaniowej w obr. geodezyjnym Różnowo gmina Dywity.	Nr XIX/141/08 29.05.2008 r.	Plan opracowany na mocy ustawy o z dnia 27 marca o planowaniu i zagospodarowaniu przestrzennym, rysunek planu w skali 1: 1000. W części zmieniony Uchwałą Nr XXXIII/227/13 z dnia 30 września 2013 r. (poz. w tabeli 43) Uchwałą nr XL/325/10 z dnia 30.06.2010 r. sprostowano oczywisty błąd. Plan częściowo zrealizowany – dokonany podział, część działek zabudowana. Plan i jego zmiana aktualne
18.	Miejscowy plan zab. mieszkaniowej, usługowej i infrastruktury technicznej na dz. nr 97-108 w ob. geod. Myki.	Nr XVIII/117/08 18.03.2008 r.	Plan opracowany na mocy ustawy o z dnia 27 marca o planowaniu i zagospodarowaniu przestrzennym, rysunek planu w skali 1: 1000. częściowo zrealizowany – dokonany podział, niewielka część działek zabudowana. Plan aktualny
19.	Miejscowy plan zabudowy mieszkalno - usługowej na dz. nr 178/5, 178/6, 179/2 w obr. Ługwałd, gm. Dywity.	Nr XXI/165/08 30.09.2008 r.	Plan opracowany na mocy ustawy o z dnia 27 marca o planowaniu i zagospodarowaniu przestrzennym, rysunek planu w skali 1: 1000, częściowo zrealizowany – dokonany podział, część działek zabudowana  Plan aktualny
20.	Zmiana miejsc. planu korytarza ekologicznego rz. Łyny na terenie gminy Dywity.	Nr XXVI/208/09 9.02.2009 r.	Plan opracowany na mocy ustawy o z dnia 27 marca o planowaniu i zagospodarowaniu przestrzennym, rysunek planu w skali 1: 1000. Plan stanowi zmianę Uchwały nr XXVI/243/06 z dnia 11.07.06 (poz. w tabeli 14). Zrealizowany
21.	Zmiana miejscowego planu szczegółowego wsi Dywity dla terenu oznaczonego sym.18M	Nr XXVII/224/09 17.03.2009 r.	Plan opracowany na mocy ustawy o z dnia 27 marca o planowaniu i zagospodarowaniu przestrzennym, rysunek planu w skali 1: 1000, zmieniony w części Uchwałą nr VII/29/15 z dnia 12 marca 2015 r. (poz. w tabeli 55). Plan w dużej części zrealizowany  Plan aktualny.
22.	Miejscowy plan w obr. geodezyjnym Różnowo w rozwidleniu dróg powiatowych Różnowo - Rozgity i Różnowo – Dywity.	Nr XXVIII/229/09 31.03.2009 r.	Plan opracowany na mocy ustawy o z dnia 27 marca o planowaniu i zagospodarowaniu przestrzennym, rysunek planu w skali 1: 1000, w części zmieniony Uchwałą Nr XXXIV/286/09 z dnia 21 grudnia 2009 r. (poz. w tabeli 30) oraz Uchwałą Nr XXIII/150/12 z dnia 21 listopada 2012 r. (poz. w tabeli 38) Plan w części zrealizowany – dokonany podział, część działek zabudowana  Plan i jego zmiana aktualne.

ZAŁOŻONA  
SABINA  
SŁOWACKA

23.	Zmiana miejscowego planu ogólnego gminy Dywity w obrębie geodezyjnym Ługwałd	Nr XXVII/230/09 31.03.2009 r.	Plan opracowany na mocy ustawy o z dnia 27 marca o planowaniu i zagospodarowaniu przestrzennym , rysunek planu w skali 1: 1000, Plan w części zrealizowany – dokonany podział. Plan aktualny.
24.	Miejscowy plan zab. mieszk. wraz z infrastrukturą techniczną w Dywitach przy ul. Ługwałdzkiej	Nr XXIX/240/09 29.05.2009 r.	Plan opracowany na mocy ustawy o z dnia 27 marca o planowaniu i zagospodarowaniu przestrzennym , rysunek planu w skali 1: 1000, Plan niezrealizowany.
25.	Miejscowy plan wsi Brąswałd	Nr XXX/248/09 30.06.2009 r.	Plan aktualny.
26.	Miejscowy plan terenu w obrębie Dywity nad jez. Dywity, gmina Dywity	Nr XXX/246/09 30.06.2009 r.	Plan opracowany na mocy ustawy o z dnia 27 marca o planowaniu i zagospodarowaniu przestrzennym , rysunek planu w skali 1: 2000, w części zmieniony Uchwałą nr XLIII/307/14 z dnia 26 sierpnia 2014 r. oraz Uchwałą Nr VII/27/15 z dnia 12 marca 2015 r. (poz. w tabeli 26). Plan w części zrealizowany, - na części terenu dokonano podziału, powstaje nowa zabudowa. Plan aktualny.
27.	Miejscowy plan terenu zab. mieszkalno - usługowej w obrębie geodezyjnym Różnowo w rozwidleniu dróg powiatowych nr 1430N i nr 1453N w gminie Dywity	Nr XXXIII/269/09 5.11.2009 r.	Plan opracowany na mocy ustawy o z dnia 27 marca o planowaniu i zagospodarowaniu przestrzennym , rysunek planu w skali 1: 1000, w części zmieniony Uchwałą Nr XLIII/308/14 z dnia 25 sierpnia 2014 r. (poz. w tabeli 50). Zmianą objęta jest droga powiatowa Nr 1453N. Plan w części zrealizowany - na części terenu dokonano podziału, realizowana jest nowa zabudowa. Plan aktualny.
28.	Miejscowy plan wsi Bukwałd, gmina Dywity	Nr XXXIII/280/09 01.12.2009 r.	Plan opracowany na mocy ustawy o z dnia 27 marca o planowaniu i zagospodarowaniu przestrzennym , rysunek planu w skali 1: 1000. Plan zawiera ustalenia mające na celu ochronę historycznie ukształtowanej zabudowy wsi i jej układu przestrzennego. Plan dobrze spełnia założone cele. Uchwałą Nr XXXIX/316/10 z dnia 24.05. 2010 r. oraz Uchwałą Nr XLI/332/10 z dnia 29.07.2010 r. naprawiono oczywiste pomyłki pisarskie. Częściowo zmieniony Uchwałą Nr XXIII/149/12 z dnia 21.11.1012 r. (poz. w tabeli 39). Plan częściowo zrealizowany – dokonany podział nowego terenu wyznaczonego pod zabudowę, część działek zabudowana.
29.	Miejscowy plan w obr. geod. Dywity, dla terenu obejmującego obszar pomiędzy drogą powiatową Nr 1430 Dywity - Różnowo wzdłuż granic obr. geod. Dywity -	Nr XXXIV/287/09 21.12.2009 r.	Plan aktualny Plan opracowany na mocy ustawy o z dnia 27 marca o planowaniu i zagospodarowaniu przestrzennym , rysunek planu w skali 1: 1000. Plan zmieniony w części Uchwałą Nr XXXIII/227/13 z dnia 30 września 2013 r. (poz. w tabeli 42.) Zmiana planu zmieniona w części Uchwałą Nr VI/28/15 z dnia 12 marca 2015 r. (poz. w tabeli 53). Plan i jego zmiany aktualne.


ZA ZGOSPODAROWANIE PRZESTRZENNE  
RAJONOWY  
ŚWIĄTOSZY  
2009

	Różnowo włączając od strony potudniowej drogę gminną o nr ew. 300 obręb Dywity do zabudowań wsi Dywity przy ul. Jana Pawła II.		Plan opracowany na mocy ustawy o z dnia 27 marca o planowaniu i zagospodarowaniu przestrzennym , rysunek planu w skali 1: 1000.  Plan aktualny
30.	Miejscowy plan w obr. geodezyjnym Różnowo w rozwidleniu dróg powiatowych Różnowo - Rozgity i Różnowo - Dywity w części dotyczącej terenu oznaczonego sym. 1 UT	Nr XXXIV/286/09 21.12.2009 r.	Plan aktualny
31.	Miejscowy plan zab. mieszkaniowej jednorodzinnej i usługowej w obr. geodezyjnym Ługwałd	Nr XXXII/268/09 5.11.2009 r.	Plan opracowany na mocy ustawy o z dnia 27 marca o planowaniu i zagospodarowaniu przestrzennym , rysunek planu w skali 1: 1000.  Plan w części zmieniony Uchwałą Nr XIII/84/15 z dnia 20.10.2015 r. (poz. w tabeli 58). W części zrealizowany – dokonany podział, zabudowa.  Plan aktualny
32.	Zmiana miejscowego planu zabudowy mieszkaniowej, jednorodzinnej w obr. geod. Dywity w rozwidleniu drogi do Brąswałdu a ul. Słoneczną w Dywitach.	Nr XXXIV/285/09 21.12.2009 r.	Plan opracowany na mocy ustawy o z dnia 27 marca o planowaniu i zagospodarowaniu przestrzennym , rysunek planu w skali 1: 1000.  Plan stanowi zmianę Uchwały Nr XVI/99/08z dnia 21.02.2008 r.(poz.16 w tabeli)  Plan i jego zmiana aktualne
33.	Miejscowy plan dla części terenu Warmińskiego Obszaru Turystycznego w obrębie geodezyjnym Frączki, gmina Dywity.	Nr XLIII/343/10 14.09.2010 r.	Plan opracowany na mocy ustawy o z dnia 27 marca o planowaniu i zagospodarowaniu przestrzennym , rysunek planu w skali 1: 2000 (wieś Frączki i w skali 1:5000 (pozostały obszar). W części zmieniony Uchwałą Nr XXXII/216/13 z dnia 29.08.2013 r. Po. w tabeli 41). Plan w części zrealizowany – dokonany podział terenu we wsi Frączki Plan aktualny
34.	Miejscowy plan zab. mieszkaniowej jednorodzinnej w obr. geod. Myki, od drogi gminnej w kierunku północnym	Nr XVII/103/12 23.02.2012 r.	. Plan opracowany na mocy ustawy o z dnia 27 marca o planowaniu i zagospodarowaniu przestrzennym , rysunek planu w skali 1: 1000 Plan obejmuje tereny podzielone geodezyjnie. Teren w niewielkim stopniu zabudowany. Plan aktualny

ZARZĄDZICIEL GMINY  
 RADA GMINY  
 GMINA DYWITY



35.	Miejscowy plan terenu w bezpośrednim sąsiedztwie wsi Dywity w obr. geod. Dywity i Ługwałd	Nr XIV/83/11 30.11.2011 r.	Plan opracowany na mocy ustawy o z dnia 27 marca o planowaniu i zagospodarowaniu przestrzennym, rysunek planu w skali 1: 1000 Plan częściowo zrealizowany – dokonany podział Plan aktualny
36.	Zmiana części miejscowego planu zab. mieszkaniowej jednorodzinnej z niezbędnymi usługami w obr. geodezyjnym Dywity pomiędzy ulicą Polną, Grzybową i Olsztyńską	Nr XXI/133/12 18.09.2012 r.	Plan opracowany na mocy ustawy o z dnia 27 marca o planowaniu i zagospodarowaniu przestrzennym, rysunek planu w skali 1: 1000. Plan stanowi zmianę planu uchwalonego Uchwałą Nr XVI/98/08 z dnia 21.02.2008 r. (poz.15 w tabeli) Plan niezrealizowany.  Plan aktualny
37.	Miejscowy plan zab. mieszk., usługowej i infrastr. tech. w obr. geodezyjnych Kieźliny i Myki, gmina Dywity	Nr XXI/135/12 18.09.2012 r.	Plan opracowany na mocy ustawy o z dnia 27 marca o planowaniu i zagospodarowaniu przestrzennym, rysunek planu w skali 1: 1000. Plan częściowo zrealizowany – dokonany podział, część działek zabudowana. Plan aktualny
38.	Zmiana miejscowego planu dla dz. nr 158/1, cz. nr 89/88 położonych w obr. geod. Różnowo, gm. Dywity	Nr XXIII/150/12 21.11.2012 r.	Plan opracowany na mocy ustawy o z dnia 27 marca o planowaniu i zagospodarowaniu przestrzennym, rysunek planu w skali 1: 1000. Plan stanowi zmianę planu uchwalonego Uchwałą Nr XXVII/229/09 z dnia 31.03.2009 r.(poz.22 w tabeli) Plan w części zrealizowany – dokonany podział, część działek zabudowana. Plan i jego zmiana aktualne.
39.	Zmiana miejscowego planu wsi Bukwałd, gm. Dywity	Nr XXIII/149/12 21.11.2012 r.	Plan opracowany na mocy ustawy o z dnia 27 marca o planowaniu i zagospodarowaniu przestrzennym, rysunek planu w skali 1: 1000. Plan stanowi zmianę planu uchwalonego Uchwałą Nr XXXIII/280/09 z dnia 01.12.2009 r. (poz. 28 w tabeli) Plan w części zrealizowany – dokonany podział, część działek zabudowana, zmiana nie zrealizowana. Plan i jego zmiana aktualne.
40.	Miejscowy plan dla obszaru funkcjonalnego „B” w obrębie Zalbki, gmina Dywity	Nr XXI/198/13 21.05.2013 r.	Plan opracowany na mocy ustawy o z dnia 27 marca o planowaniu i zagospodarowaniu przestrzennym, rysunek planu w skali 1: 1000. W znacznej części zrealizowany.  Plan Aktualny
41.	Zmiana miejscowego planu dla części terenu Warmińskiego Obszaru Turystycznego w obrębie geodezyjnym Frączki, gmina Dywity	Nr XXXII/216/13 29.08.2013 r.	Plan opracowany na mocy ustawy z dnia 27 marca 2003 roku o planowaniu i zagospodarowaniu przestrzennym w skali 1: 1000. Plan stanowi zmianę planu uchwalonego Uchwałą Nr XLIII/343/10 z dnia 14.09.2010 r. (poz. 33 w tabeli) Zmiana planu i plan zmieniany aktualne


  
 Zmiana miejscowego planu dla części terenu Warmińskiego Obszaru Turystycznego w obrębie geodezyjnym Frączki, gmina Dywity

42.	Zmiana części miejsc. planu w ob. geod. Dywity, dla terenu obejmującego obszar pomiędzy drogą powiatową Nr 1430 N Dywity – Różnowo, wzdłuż granic ob. geod. Dywity – Różnowo, włączając od strony południowej drogę o nr ew. 300 obr. Dywity do wsi Dywity przy ulicy Jana Pawła II	Nr XXXIII/227/13 30.09.2013 r.	Plan opracowany na mocy ustawy z dnia 27 marca 2003 roku o planowaniu i zagospodarowaniu przestrzennym w skali 1: 2000. Częściowa zmiana planu uchwalonego Uchwałą Nr XXIV/287/09 z dnia 21.12.2009 r. (poz. w tabeli 29) zmieniona w części Uchwałą Nr VII/28/15 z dnia 12.03.2015 r. (poz. w tabeli 53) Plan i zmiany planu aktualne.
43.	Zmiana części miejscowego planu zab. mieszkaniowej w ob. geodezyjnym Różnowo, gmina Dywity	Nr XXXIII/228/13 30.09.2013 r.	Plan opracowany na mocy ustawy z dnia 27 marca 2003 roku o planowaniu i zagospodarowaniu przestrzennym w skali 1: 2000. Zmiana planu uchwalonego Uchwałą Nr XIX/141/08 z dnia 29.05.2008 r. (poz. 17 w tabeli). Zmianą planu objęto wszystkie ulice w obszarze opracowania bez zmiany ich przebiegu. Plan i zmiana planu aktualne.
44.	Zmiana miejscowego planu zatytułowanego „Zmiany miejscowego planu zagospodarowania przestrzennego gminy Dywity w obrębie geodezyjnym Bukwałd”	Nr XXXIII/230/13 30.09.2013 r.	Plan opracowany na mocy ustawy z dnia 27 marca 2003 roku o planowaniu i zagospodarowaniu przestrzennym w skali 1: 1000. Plan stanowi częściową zmianę planu uchwalonego Uchwałą Nr X/67/03 z dnia 21.10.2003 r. (poz.7 w tabeli) Zmiana planu aktualna
45.	Zmiana części miejscowego planu zab. jednorodzinnej w obr. geodezyjnych Kieźliny i Myki, gmina Dywity	Nr XXXIII/229/13 30.09.2013 r.	Plan opracowany na mocy ustawy z dnia 27 marca 2003 roku o planowaniu i zagospodarowaniu przestrzennym w skali 1: 1000. Plan stanowi częściową zmianę planu uchwalonego Uchwałą Nr XV/96/99 z 29.10.1999 r. (poz.3 w tabeli) Plan i jego zmiana zrealizowane
46.	Zmiana części miejscowego planu terenu budownictwa jednorodzinnego w obrębie geodezyjnym Różnowo, gmina Dywity	Nr XLI/290/14 30.04.2014 r.	Plan opracowany na mocy ustawy z dnia 27 marca 2003 roku o planowaniu i zagospodarowaniu przestrzennym w skali 1: 1000. Plan stanowi częściową zmianę planu uchwalonego Uchwałą Nr XXXI/198/05 z dnia 2.12.2005 r. (poz.8 w tabeli) Plan i jego zmiana zrealizowane prawie w całości.
47.	Zmiana miejscowego planu terenu zabudowy mieszkaniowej w obrębie Dywity, gmina Dywity.	Nr XXXIX/263/14 19.02.2014 r.	Plan opracowany na mocy ustawy z dnia 27 marca 2003 roku o planowaniu i zagospodarowaniu przestrzennym w skali 1:1000. Plan stanowi zmianę planu uchwalonego Uchwałą Nr XXXIX/262/06 z dnia 29.09.2006 r. (poz.10 w tabeli). Rozpoczęta realizacja. Plan aktualny

ZAŁOŻENIE  
GMINY  
Dywity

Sa...  
...

48.	Miejscowy plan terenu obejmującego obszar na wschód od drogi krajowej nr 51 w obr. geod. Spręcowo i Stal, gmina Dywity	Nr XLIII/306/14 25.08.2014 r.	Plan opracowany na mocy ustawy z dnia 27 marca 2003 roku o planowaniu i zagospodarowaniu przestrzennym w skali 1:2000. Rozpoczęta realizacja Plan aktualny
49.	Zmiana miejscowego planu terenu w obrębie Dywity nad jeziorem Dywity, gmina Dywity	Nr XLIII/307/14 25.08.2014 r.	Plan opracowany na mocy ustawy z dnia 27 marca 2003 roku o planowaniu i zagospodarowaniu przestrzennym w skali 1:1000 Plan stanowi częściową zmianę planu uchwalonego Uchwałą Nr XXXI/246/09 z dnia 30.06.2009 r. poz. w tabeli 26). Plan aktualny
50.	Miejscowy plan terenu obejmującego drogę Różnowo – Dąbrówka Wielka.	Nr XLIII/308/14 25.08.2014 r.	Plan opracowany na mocy ustawy z dnia 27 marca 2003 roku o planowaniu i zagospodarowaniu przestrzennym w skali 1:2000. Plan stanowi częściową zmianę Uchwały nr XXXII/269/09 z dnia 01.12.2009 r. (poz. w tabeli 27 Plan aktualny
51.	Miejscowy plan terenu pod trasę przebiegu dwutorowej linii elektroenergetycznej 400 kV przez gminę Dywity	Nr XLIV/316/14 25.09.2014 r.	Plan opracowany na mocy ustawy z dnia 27 marca 2003 roku o planowaniu i zagospodarowaniu przestrzennym w skali 1:2000. Plan stanowi częściową zmianę planu uchwalonego uchwałą Nr XXXVI/243/06 z dnia 11.07.2006 r. (poz. w tabeli 14). Plan aktualny.
52.	Miejscowy plan „Centrum Dywit”.	Nr XLV/321/14 30.10.2014 r.	Plan opracowany na mocy ustawy z dnia 27 marca 2003 roku o planowaniu i zagospodarowaniu przestrzennym w skali 1:1000 Plan aktualny
53.	Zmiana miejscowego planu terenu w obrębie Dywity nad jeziorem Dywity	Nr VI/27/15 12.03.2015 r.	Plan opracowany na mocy ustawy z dnia 27 marca 2003 roku o planowaniu i zagospodarowaniu przestrzennym w skali 1:1000. Plan stanowi zmianę planu uchwalonego Uchwałą Nr XXXI/246/09 z dnia 30.06.2009 r. (poz. w tabeli 26) Plan aktualny
54.	Zmiana miejscowego planu terenu działek nr 750/14 i 750/2 w obrębie Dywity w części ozn. na rysunku planu symbolami 1.KDL oraz KDW	Nr VII/28/15 12.03.2015 r.	Plan opracowany na mocy ustawy z dnia 27 marca 2003 roku o planowaniu i zagospodarowaniu przestrzennym w skali 1:1000. Plan stanowi zmianę planu uchwalonego Uchwałą Nr XXXIII/227/13 z dnia 30.09.2013 r.(poz. w tabeli 42) Plan i jego zmiana aktualne
55.	Zmiana miejscowego planu terenu działek nr 800, 801, 802 oraz cz. dz. 818/1 w obrębie Dywity	Nr VI/29/15 12.03.2015 r.	Plan opracowany na mocy ustawy z dnia 27 marca 2003 roku o planowaniu i zagospodarowaniu przestrzennym w skali 1:1000. Plan stanowi zmianę planu uchwalonego uchwałą Nr XXVII/224/09 z dnia 17.03.2009 r. (poz. w tabeli 21) Plan aktualny
56.	Miejscowy plan terenu przyległego do cmentarza komunalnego w gminie	Nr VIII/47/15 30.04.2015 r.	Plan opracowany na mocy ustawy z dnia 27 marca 2003 roku o planowaniu i zagospodarowaniu przestrzennym w skali 1:1000 Plan w trakcie realizacji.

ZA ZGODNOŚCIĄ Z  
STATUTEM GMINY  
SWIATOKŁASZCZYN  
10.04.2015

Dywity			§ 5 pkt 2 i § 7 ust 5 pkt 7 lit. b uchylone Rozstrzygnięciem Nadzorczym Wojewody, PN.4131.156.2015 Plan aktualny
57. Miejscowy plan pod usługi oświaty i tereny sportu w Różnowie	Nr XI/67/15 31.08.2015 r.		Plan opracowany na mocy ustawy z dnia 27 marca 2003 roku o planowaniu i zagospodarowaniu przestrzennym w skali 1:1000. Plan w trakcie realizacji.  Plan aktualny
58. Zmiana miejscowego planu zabudowy mieszkaniowej jednorodzinnej i usługowej w obrębie geodezyjnym Ługwałd	Nr XIII/84/15 20.10.2015 r.		Plan opracowany na mocy ustawy z dnia 27 marca 2003 roku o planowaniu i zagospodarowaniu przestrzennym w skali 1:1000. Plan stanowi zmianę planu uchwalonego uchwałą Nr XXXIII/268/09 z dnia 5.11.2009 r.(Poz. w tabeli 31)  Plan aktualny
59. Miejscowy plan terenu położonej przy drodze powiatowej Nr 1430 w obrębie geodezyjnym Różnowo, gmina Dywity	Nr XVIII/114/16 23.02.2016 r.		Plan opracowany na mocy ustawy z dnia 27 marca 2003 roku o planowaniu i zagospodarowaniu przestrzennym w skali 1:1000. Plan aktualny
60. Miejscowy plan zagosp. przestrzennego dla terenu położonego przy ul. Spółdzielczej w Dywitach	Nr XXIII/163/16 27.10.2016 r.		Plan opracowany na mocy ustawy z dnia 27 marca 2003 roku o planowaniu i zagospodarowaniu przestrzennym w skali 1:1000. Plan stanowi zmianę planu uchwalonego Uchwałą XXIV/287/09 z dnia 21.12.2009 r. (po.29 w tabeli) oraz planu uchwalonego Uchwałą Nr XXXIII/227/13 z dnia 30.09.2013 r.(poz.42 w tabeli). Plan aktualny

ZA ZGODNIEM ICH PRZEWODNICZĄCY  
 RACJĘ  
 Świadczymy  
 .....  
 .....

Zamieszczone powyżej zestawienie tabelaryczne obowiązujących planów miejscowych przedstawia ocenę danego planu w aspekcie prawnym .

Oceniając plany w aspekcie prawnym, należy zauważyć, że obowiązujące na terenie gminy plany miejscowe uchwalone zostały w latach 1997 – 2016, tak więc w okresie obowiązywania dwóch ustaw dotyczących problematyki planowania i zagospodarowania przestrzennego. Taki układ prawny z góry powoduje dezaktualizację niektórych zapisów opracowań planistycznych, stworzonych na podstawie wcześniej obowiązującego aktu prawnego. Tym samym należy stwierdzić, że w wyniku analizy, większość planów w pewnym stopniu jest nieaktualna. Dyspozycja ustawowa określona w art. 32 ust. 3 ustawy o planowaniu i zagospodarowaniu przestrzennym wskazuje, że przy ocenie aktualności bierze się pod uwagę w szczególności zgodność studium i planów miejscowych z wymogami wynikającymi z przepisów art. 10 ust. 1 i 2, (studium), art. 15 oraz art. 16 ust. 1. Mając powyższe na uwadze należy stwierdzić, że plany miejscowe stanowiące przedmiot niniejszej analizy nie zawierają wszystkich przepisów będących obecnie obligatoryjnymi ustaleniami planów.

Analiza ustaleń omawianych planów wykazała, że pomimo iż część z nich nie zawiera wszystkich ustaleń wymaganych w art.15 ustawy o planowaniu i zagospodarowaniu przestrzennym, to merytorycznie przeznaczenie i zasady zagospodarowania terenów są sformułowane prawidłowo, zgodnie z obowiązującymi wówczas przepisami i stanem faktycznym, w całości lub w części zrealizowane. Plany te uznano za aktualne.

Siedem planów uchwalonych na podstawie ustawy o zagospodarowaniu przestrzennym z dnia 7 lipca 1994 r. nie wypełniają dyspozycji art.15, a część z nich art. 16 ust. 1 w/w. ustawy, bowiem sporządzono je w skali utrudniającej dokładne odczytanie ustaleń graficznych, niezbędnych przy realizacji zamierzenia budowlanego. Dwa z tych planów zostały zrealizowane i uznano je za aktualne bowiem nie ma potrzeby dokonania ich zmiany. Pozostałe plany zostały zmienione w całości lub w części i te plany uznano za nieaktualne w części niezmienionej.

Pomimo stwierdzonych pewnych braków formalnych, oceniane plany zawierają wszystkie ustalenia niezbędne z punktu widzenia prawidłowego określenia przeznaczenia i sposobów zagospodarowania oraz zabudowy terenów, a ich ustalenia spełniają funkcje określone w aktualnym porządku prawnym.

#### 4.4. Plany w toku opracowania

1. Zmiana części miejscowego planu zagospodarowania przestrzennego terenu w bezpośrednim sąsiedztwie wsi Dywity w obrębach geodezyjnych Dywity i Ługwałd. (podjęta uchwała o przystąpieniu)
2. Zmiana miejscowego planu zagospodarowania przestrzennego terenu działek nr 297/1 i 297/2 w obrębie Dywity, gmina Dywity ( na etapie wyłożenia).
3. Miejscowy plan zagospodarowania przestrzennego terenu usług turystycznych do obsługi szlaku wodnego na rzece Łynie, gmina Dywity. (podjęta uchwała o przystąpieniu)
4. Miejscowy plan zagospodarowania przestrzennego terenu położonego w obrębie geodezyjnym Myki, w bezpośrednim sąsiedztwie jeziora Wadąg (po wyłożeniu, czeka na uchwalenie).

ZA ZGODNOŚCIĄ  
Świątobrzeg  
24

## 5. ANALIZA WNIOSKÓW W SPRAWIE ZMIANY PRZEZNACZENIA TERENU

Analiza wniosków o zmianę planu lub zmianę *Studium* oraz wniosków o zmianę przeznaczenia terenów poprzez opracowanie planu miejscowego pozwala przeanalizować potrzeby inwestorów i na tej podstawie sformułować informację odnośnie aktualnych trendów rozwojowych, które nie mogą być zrealizowane z powodu braku odpowiednich dokumentów planistycznych.

### Wnioski o opracowanie lub zmianę planów miejscowych

1. Miejscowość Brąswałd, dz. nr 3/3÷3/13; 4/2÷4/6; 14, 15, 16/1, 14a – składający wniosek wnoszą o budowę ośrodka służącego poszkodowanym w wypadkach sportowcom, stworzenie miejsca spokojnej starości. Przeznaczenie terenu pod budownictwo mieszkaniowe z możliwością prowadzenia całorocznej działalności gastronomicznej i hotelarskiej oraz budowę kilkudziesięciu wolnostojących segmentów domków letniskowych dla potrzeb działalności komercyjnej. Zmiana ta wymaga zmiany Studium.
2. Miejscowość Brąswałd, dz. nr 221 - składający wniosek wnoszą o zmianę miejscowego planu, działki przeznaczonej pod zieleń urządzoną i nieurządzoną na działkę pod zabudowę mieszkaniową.
3. Bukwałd, działki nr 61/2, 61/3 – składający wniosek wnosi o zmianę przeznaczenia działek rolnych na zabudowę mieszkaniową – osiedle domów jednorodzinnych energooszczędnych. Zmiana ta wymaga zmiany Studium.
4. Miejscowość Kieźliny, dz. nr 406/204 - składający wniosek wnoszą o zmianę miejscowego planu, działki przeznaczonej pod uprawy rolne (trwałe użytki zielone) na zabudowę mieszkaniową jednorodzinna.
5. Miejscowości Sętań, Plutki, Nowe Włóki, - składający wniosek wnoszą o opracowanie miejscowego planu i deklarują intencje realizacji planowanych inwestycji m. in. pole golfowe z infrastrukturą. Zmiana ta wymaga zmiany Studium.
6. Miejscowość Dywity, dz. nr 22/4 ÷ 22/12 i 179/37 - składający wniosek wnosi o sporządzenie miejscowego planu i przeznaczeniu w/w działek pod zabudowę mieszkaniową jednorodzinna.
7. Obręb Dywity, dz. nr 8/2, 8/4, 13/3-13/12, 13/18-13/23, 13/26-13/29, 13/37 - składający wniosek wnosi o objęcie planem w/w działek i przeznaczenie na cele budownictwa mieszkaniowego. Zmiana ta wymaga zmiany Studium.
8. Obręb Dywity, dz. nr. nr. 80/25 i 80/39 - składający wniosek wnosi o objęcie planem w/w działek i przeznaczenie na cele budownictwa mieszkaniowego – 13 budynków mieszkalnych.
9. Obręb Ługwałd, działki o numerach geodezyjnych 174/37, 174/39, 178/54, 178/55, 178/57, 178/58 – składający wniosek wnoszą o opracowanie planu miejscowego w celu uporządkowania funkcji usługowych powstających na podstawie decyzji o warunkach zabudowy. Zmiana ta wymaga zmiany Studium.

### Wnioski o wprowadzenie do Studium udokumentowanych złóż kopalin

1. Miejscowość Nowe Włóki dz. nr 12/8 - składający wniosek wnosi o zmianę studium, przeznaczenie terenu pod eksploatację kruszywa naturalnego, na którym zlokalizowane jest złożo „NOWE WŁÓKI V”.

BRZOSKO  
ZARZĄDZICTWO MIEJSCOWYCH  
GMIN  
Sabina ROJAK  
Świadcze

2. Zaktualizowanie i wprowadzenie do Studium obszarów udokumentowanych złóż kopalin ujętych w wykazie przekazanym przez Wicemarszałka Województwa Warmińsko-mazurskiego.
3. W obrębie Bukwałd dz. nr nr 22/1,222/2, 225/1, 363/6 i 231/5. Składający wniosek wnosi o wprowadzenie do Studium udokumentowanego złoża kruszywa „BUKWAŁD”.

#### Podsumowanie

Udokumentowane złoża kopalin muszą być wprowadzone do studium na podstawie art. 208 ust 2 i art.96 ust 1 ustawy z dnia 9 czerwca 2011 r. Prawo geologiczne i górnicze. Tereny udokumentowanych złóż kopalin podlegają ochronie i nie mogą być zabudowane. W tym miejscu należy zwrócić uwagę, że na działkę nr 225/1 w obrębie Bukwałd (wg wniosku na tej działce znajduje się udokumentowane złożo kruszywa) wydano decyzję o warunkach zabudowy na budynek mieszkalny w zabudowie zagrodowej.

Pozostałe wnioski przeanalizowano biorąc pod uwagę wymagania ładu przestrzennego, efektywnego gospodarowania przestrzenią oraz walorów ekonomicznych przestrzeni, (art.1 ust 4 ustawy z dnia 27 marca 2003 r. o planowaniu i zagospodarowaniu przestrzennym.)

1. Obręb Brąswałd dz. nr 3/3÷3/13; 4/2÷4/6; 14, 15, 16/1; 14a. o łącznej powierzchni ok.14 ha. Wskazany teren położony jest pomiędzy brzegiem jeziora Mosąg a dużym kompleksem lasów wchodzących w skład korytarze ekologicznego. Z uwagi na położenie na terenach chronionych o wysokiej randze przyrodniczej, w oderwaniu od istniejących jednostek osadniczych, teren powinien pozostać w dotychczasowym użytkowaniu rolniczym.
2. Miejscowość Brąswałd, dz. nr 221. Wskazana działka o powierzchni ok. 1ha w obowiązującym planie miejscowym przeznaczona jest pod zieleń. Plan miejscowy został opracowany po szczegółowym rozpoznaniu uwarunkowań w szczególności walorów kulturowych wsi i zawarte w nim rozwiązania przestrzenne należy uznać za prawidłowe. Można rozważyć lokalizację jednego siedliska (zabudowy zagrodowej).
3. Bukwałd, działki nr, nr 61/2, 61/3 o powierzchni ok. 10 ha położone są w odległości ok. 1 km od zabudowań wsi Bukwałd. Realizacja osiedla zabudowy mieszkaniowej na tym terenie wymagałaby wykonania pełnego uzbrojenia technicznego, co stanowi inwestycję celu publicznego należąca do zadań własnych gminy. Zmiana przeznaczenia wskazanego obszaru i realizacja osiedla mieszkaniowego na tym terenie jest nieuzasadniona zarówno ze względów ekonomicznych jak i z uwagi na walory krajobrazowe obszaru.
4. Miejscowość Kieźliny, dz. nr 406/204 o powierzchni ok. 0,3 ha w obowiązującym planie miejscowym pozostaje w użytkowaniu rolniczym. Decyzja ta była wnikliwie analizowana na etapie sporządzania planu. O takim przeznaczeniu działki zadecydowały warunki przyrodnicze. Nie powinno się zmieniać przeznaczenia tego terenu.
5. Miejscowości Sętań, Plutki, Nowe Włóki, - Jest podjęta uchwała Nr XXXIII/281/09 Rady Gminy Dywity z dnia 1 grudnia 2009 r. w sprawie przystąpienia do opracowania miejscowego planu zagospodarowania przestrzennego dla północnej części terenu Gminy Dywity w obrębach geodezyjnych Sętań, Nowe Włóki i Plutki.
6. Obręb Dywity, dz. nr nr 22/4 ÷ 22/12 i 179/37 oraz dz. nr nr 8/2, 8/4, 13/3-13/12, 13/18-13/23, 13/26-13/29, 13/37 oraz dz. nr. nr. 80/25 i 80/39 (wnioski nr

ZA ZAGRODOWY  
Sabina  
Świątobóg 26

6, 7, 8) Działki położone po zachodniej stronie wsi Dywity w rejonie ulic: Grzybowa, Słoneczna i Barczewskiego. Jest to obszar podlegający silnej presji inwestycyjnej spowodowanej sąsiedztwem miasta Olsztyna. Wskazane jest opracowanie planu miejscowego obejmującego szerszy obszar niż tereny zgłoszone we wnioskach w celu zapewnienia rozwoju w sposób uporządkowany.

7. Obręb Ługwałd, działki o numerach geodezyjnych 174/37, 174/39, 178/54, 178/55, 178/57, 178/58 Teren położony przy drodze krajowej w bezpośrednim sąsiedztwie istniejącej i projektowanej zabudowy mieszkaniowej jednorodzinnej. Powstające tam zakłady kolidują z funkcją mieszkaniową. Plan miejscowy pozwoli na łagodzenie konfliktów.

## 6. OCENA AKTUALNOŚCI STUDIUM

Ocenę aktualności *Studium* przeprowadzono w aspekcie zgodności z wymogami art. 10.ust 1 i 2, ustawy o planowaniu i zagospodarowaniu przestrzennym

**TABELA NR 3.**

Wymagania ustawowe	Ocena zgodności studium z wymogami ustawowymi	Ocena aktualności
art.10 ust 1. W studium uwzględnia się uwarunkowania wynikające w szczególności z:		
dotychczasowego przeznaczenia, zagospodarowania i uzbrojenia terenu;	zawarte w części I Studium - uwarunkowania	stan na 1999 r. Wymaga aktualizacji
stanu ładu przestrzennego i wymogów jego ochrony;	zawarte w części I Studium - uwarunkowania	
stanu środowiska, w tym stanu rolniczej i leśnej przestrzeni produkcyjnej, wielkości i jakości zasobów wodnych oraz wymogów ochrony środowiska, przyrody i krajobrazu, w tym krajobrazu kulturowego;	zawarte w części I Studium - uwarunkowania	Aktualizowane w 2006 r.
stanu dziedzictwa kulturowego i zabytków oraz dóbr kultury współczesnej;	zawarte w części I Studium - uwarunkowania	Wymaga aktualizacji
rekomendacji i wniosków zawartych w audycie krajobrazowym lub określenia przez audyt krajobrazowy granic krajobrazów priorytetowych;	brak	Na dzień sporządzania niniejszej <i>Analizy</i> audytu krajobrazowego nie opracowano.
warunków i jakości życia mieszkańców, w tym ochrony ich zdrowia;	zawarte w części I Studium - uwarunkowania	Stan na 1999 r. Wymaga aktualizacji
zagrożenia bezpieczeństwa ludności i jej mienia;	zawarte w części I Studium - uwarunkowania	
potrzeb i możliwości rozwoju gminy, uwzględniających w szczególności: a) analizy ekonomiczne, środowiskowe i społeczne, b) prognozy demograficzne, w tym uwzględniające, tam gdzie to uzasadnione, migracje w ramach miejskich obszarów funkcjonalnych ośrodka wojewódzkiego, c) możliwości finansowania przez gminę wykonania sieci komunikacyjnej i infrastruktury technicznej, a także infrastruktury społecznej, służących realizacji zadań	Analizy środowiskowe i społeczne zawarte w części I Studium <i>uwarunkowania</i> były aktualizowane w 2006 r.	Wymagają aktualizacji


ZA ZGODNOŚCIĄ Z OŚWIADCZENIEM  
Świdawo 27  
27



własnych gminy, d) bilans terenów przeznaczonych pod zabudowę;	zagadnienia zawarte pod lit. b), c), d) - brak	Wymagają opracowania
stanu prawnego gruntów;	brak	wymagają opracowania
występowania obiektów i terenów chronionych na podstawie przepisów odrębnych;	zawarte w części I Studium - <i>uwarunkowania</i>	Aktualizowane w 2006 r. Wymaga aktualizacji.
występowania obszarów naturalnych zagrożeń geologicznych;	zawarte w części I Studium - <i>uwarunkowania</i>	
występowania udokumentowanych złóż kopalin, zasobów wód podziemnych oraz udokumentowanych kompleksów podziemnego składowania dwutlenku węgla;	zawarte w części II Studium – <i>kierunki polityki przestrzennej</i>	Nieaktualne. Konieczne wprowadzenie nowych terenów górniczych.
występowania terenów górniczych wyznaczonych na podstawie przepisów odrębnych;		
stanu systemów komunikacji i infrastruktury technicznej, w tym stopnia uporządkowania gospodarki wodno-ściekowej, energetycznej oraz gospodarki odpadami;	zawarte w części I Studium - <i>uwarunkowania</i>	zagadnienia zaktualizowane w 2006 r. częściowo już nieaktualne w szczególności nie rozwiązana kwestia północnej obwodnicy miasta Olsztyna.
zadań służących realizacji ponadlokalnych celów publicznych;	zagadnienie zaktualizowane w 2006 r.	Plan województwa uchwalono w maju 2015 r. Zagadnienie wymaga aktualizacji
wymagań dotyczących ochrony przeciwpowodziowej.	zawarte w części II Studium – <i>kierunki polityki przestrzennej</i>	zagadnienie zaktualizowane w 2006 r. Nie wymaga aktualizacji do czasu opracowania przez RZGW map zagrożenia powodziowego.
art.10 ust 2 W studium określa się w szczególności:		
uwzględniające bilans terenów przeznaczonych pod zabudowę, o którym mowa w ust. 1 pkt 7 lit. d: a) kierunki zmian w strukturze przestrzennej gminy oraz w przeznaczeniu terenów, w tym wynikające z audytu krajobrazowego, b) kierunki i wskaźniki dotyczące zagospodarowania oraz użytkowania terenów, w tym tereny przeznaczone pod zabudowę oraz tereny wyłączone spod zabudowy;	zagadnienia wymienione pod literą a) zawarte w części II Studium – <i>kierunki polityki przestrzennej</i> – brak odniesienia do bilansu terenów oraz audytu krajobrazowego.	wymagają aktualizacji. z zastrzeżeniem: audytu krajobrazowego jeszcze nie opracowano. Jest to zadanie Marszałka Województwa.
	zagadnienia wymienione pod literą b) zawarte w części II Studium – <i>kierunki polityki przestrzennej</i>	Wymagają aktualizacji
obszary oraz zasady ochrony środowiska i jego zasobów, ochrony przyrody,	zawarte w części II Studium – <i>kierunki polityki</i>	Aktualizowane w 2006 r. Aktualizacji wymagają

PRZEWODNICZĄCA  
ZARZĄDZAJĄCA  
Sakun  
28

krajobrazu, w tym krajobrazu kulturowego i uzdrowisk;	<i>przestrzennej</i>	tereny górnicze.
obszary i zasady ochrony dziedzictwa kulturowego i zabytków oraz dóbr kultury współczesnej;	zawarte w części II Studium – <i>kierunki polityki przestrzennej</i>	Wymagają aktualizacji
kierunki rozwoju systemów komunikacji i infrastruktury technicznej;	zawarte w części II Studium – <i>kierunki polityki przestrzennej</i>	Wymagają aktualizacji w zakresie dróg krajowych oraz kanalizacji sanitarnej – w grudniu 2014 roku ustanowiono aglomerację Olsztyn
obszary, na których rozmieszczone będą inwestycje celu publicznego o znaczeniu lokalnym;	zawarte w części II Studium – <i>kierunki polityki przestrzennej</i>	aktualizowane w 2006 r. Wymagają aktualizacji – część inwestycji została zrealizowana
obszary, na których rozmieszczone będą inwestycje celu publicznego o znaczeniu ponadlokalnym, zgodnie z ustaleniami planu zagospodarowania przestrzennego województwa i ustaleniami programów, o których mowa w art. 48 ust. 1;	zawarte w części II Studium – <i>kierunki polityki przestrzennej</i>	Wymagają aktualizacji zgodnie z planem województwa uchwalonym w 2015 r.
obszary, dla których obowiązkowe jest sporządzenie miejscowego planu zagospodarowania przestrzennego na podstawie przepisów odrębnych, w tym obszary wymagające przeprowadzenia scaleń i podziału nieruchomości, a także obszary przestrzeni publicznej;	zawarte w części II Studium – <i>kierunki polityki przestrzennej</i>	Aktualizowane w 2006 r. Wymagają aktualizacji.
obszary, dla których gmina zamierza sporządzić miejscowy plan zagospodarowania przestrzennego, w tym obszary wymagające zmiany przeznaczenia gruntów rolnych i leśnych na cele nierolnicze i nieleśne;	zawarte w części II Studium – <i>kierunki polityki przestrzennej</i>	Aktualizowane w 2006 r. Wymagają aktualizacji.
kierunki i zasady kształtowania rolniczej i leśnej przestrzeni produkcyjnej;	zawarte w części II Studium – <i>kierunki polityki przestrzennej</i>	Aktualne
obszary szczególnego zagrożenia powodzią oraz obszary osuwania się mas ziemnych;	zawarte w części II Studium – <i>kierunki polityki przestrzennej</i>	zaktualizowane w 2006 r. Nie wymaga aktualizacji do czasu opracowania przez RZGW map zagrożenia powodziowego.
obiekty lub obszary, dla których wyznacza się w złożu kopaliny filar ochronny;	zawarte w części II Studium – <i>kierunki polityki przestrzennej</i>	Aktualne
obszary pomników zagłady i ich stref ochronnych oraz obowiązujące na nich ograniczenia prowadzenia działalności gospodarczej, zgodnie z przepisami ustawy z dnia 7 maja 1999 r. o ochronie terenów byłych hitlerowskich obozów zagłady (Dz. U. z 2015 r. poz. 2120);	zawarte w części II Studium – <i>kierunki polityki przestrzennej</i>	Aktualne
obszary wymagające przekształceń, rehabilitacji, rekultywacji lub remediacji;	zawarte w części II Studium – <i>kierunki polityki przestrzennej</i> za wyjątkiem obszarów wymagających remediacji.	Wymaga aktualizacji w zakresie terenów wymagających remediacji.
obszary zdegradowane;	brak	Wymaga aktualizacji

ZA ZGODNIENIEM Z DZIAŁALNOŚCIĄ  
  
29

granice terenów zamkniętych i ich stref ochronnych;	zawarte w części II Studium – <i>kierunki polityki przestrzennej</i>	Wymaga aktualizacji
obszary funkcjonalne o znaczeniu lokalnym, w zależności od uwarunkowań i potrzeb zagospodarowania występujących w gminie.	brak	w części II Studium – <i>kierunki polityki przestrzennej</i> jest punkt zatytułowany : „Inne obszary problemowe w zależności od uwarunkowań i potrzeb zagospodarowania występujących w gminie Należy rozważyć, czy w gminie Dywity w dalszym ciągu nie występuje potrzeba wyznaczenia obszarów problemowych

Studium uwarunkowań i kierunków zagospodarowania przestrzennego gminy Dywity zostało opracowane na mocy ustawy o zagospodarowaniu przestrzennym z dnia 7 lipca 1994 r., uchwalone w 1999 r., zmienione w roku 2002 r. Była to zmiana częściowa. W roku 2006 sporządzono zmianę studium, która poza wprowadzeniem zmian w zakresie nowych terenów rozwojowych, objęła również wszystkie nieaktualne zagadnienia w tym dostosowanie do nowych warunków prawnych w zakresie ochrony przyrody, inwestycji celu publicznego o znaczeniu lokalnym i ponadlokalnym, zasobu obiektów zabytkowych, terenów zamkniętych.

Przeprowadzona analiza wykazała, że *Studium* w części jest nieaktualne. Powodem utraty aktualności niektórych zagadnień są procesy inwestycyjne jakie miały miejsce w latach obowiązywania studium, a w szczególności zmiany w przepisach prawa m. in. 18 listopada 2015 r. weszła w życie ustawa o rewitalizacji, która wprowadziła szereg zmian do przepisów ustawy o planowaniu i zagospodarowaniu przestrzennym.

Analiza zgodności *Studium* z wymogami zmienionej ww. ustawą art. 10 ust. 1 i 2 ustawy z dnia 27.03.2003 r. o planowaniu i zagospodarowaniu przestrzennym wykazała, iż nie spełnia ono wszystkich wymagań wynikających z w/w przepisów, mianowicie brakuje:

- bilansu terenów przeznaczonych pod zabudowę
- prognozy demograficznej,
- oceny możliwości finansowania przez gminę wykonania sieci komunikacyjnej i infrastruktury technicznej

Natomiast analizy środowiskowe i społeczne zawarte w części I *Studium* wymagają aktualizacji.

Kolejnym dokumentem rzutującym na aktualność studium jest plan zagospodarowania przestrzennego województwa. Zgodnie z art. 10 ust 1 ustawy z dnia 27 marca 2003 r. o planowaniu i zagospodarowaniu przestrzennym w studium uwzględnia się uwarunkowania wynikające w szczególności m. in. z zadań służących realizacji ponadlokalnych celów publicznych. Zadania takie ujęte są w planie zagospodarowania przestrzennego województwa oraz programach rządowych. W dniu 27 maja 2015 r. Sejmik Województwa Warmińsko – Mazurskiego uchwałą Nr VII/164/15 przyjął plan zagospodarowania przestrzennego województwa określając w nim zadania służące realizacji ponadlokalnych celów publicznych.

Upływ czasu powoduje, że studium wymaga aktualizacji nie tylko z powodu zmian w przepisach prawa ale również wynikających ze stanu zagospodarowania

ZA ZGODNOŚCIĄ Z EN 11117  
 NAG  
 30  
 Świąt 279

obszaru. Gmina Dywity, w szczególności jej część południowa, podlega presji inwestycyjnej spowodowanej sąsiedztwem miasta Olsztyna.

Zaznaczyć jednak trzeba, że zasadnicze elementy Studium tj. strefy polityki przestrzennej wydzielone w oparciu o uwarunkowania wynikające głównie ze stanu środowiska przyrodniczego i stopnia jego ochrony wraz z podstawowymi zasadami ich zagospodarowania są nadal aktualne i nie należy ich zmieniać.

Obecnie w trakcie opracowania, na etapie uzgadniania, jest zmiana *Studium*. Zgodnie z uchwałą w sprawie przystąpienia do opracowania zmiany studium, zmiana dotyczy części gminy obejmującej wieś Myki oraz tereny położone na północ od wsi Myki.

Ustawa o planowaniu i zagospodarowaniu przestrzennym stanowi w art. 9 ust. 3 *Studium sporządza się dla obszaru w granicach administracyjnych gminy.*

a w ust. 3a obowiązującym od dnia 18 listopada 2015 r. stanowi: *Zmiana studium dla części obszaru gminy wymaga dokonania, zarówno w części tekstowej jak i graficznej studium, zmian w odniesieniu do wszystkich treści, które w wyniku wprowadzonej zmiany przestają być aktualne, w szczególności zmian w zakresie określonym w art. 10 ust. 1.*

Będąca na etapie uzgodnień zmiana studium nie zawiera zakresu wymaganego art. 10 ust. 1.

Projekt zmiany studium nie uzyskał wszystkich wymaganych uzgodnień. Zastrzeżenia wniósł Wojewódzki Konserwator Zabytków, Regionalna Dyrekcja Ochrony Środowiska, Zarząd Województwa Warmińsko-Mazurskiego. Wojewoda, niezależnie od uzgodnień, przysłał pismo z żądaniem wprowadzenia do studium udokumentowanych złóż kopalin.

## 7. WNIOSKI KOŃCOWE

Wyniki przeprowadzonej analizy pozwalają na wysunięcie następujących wniosków:

1. Większość obowiązujących planów miejscowych można uznać za nadal aktualne, natomiast obowiązujące w gminie Dywity *Studium uwarunkowań i kierunków zagospodarowania przestrzennego gminy* w części straciło na aktualności i należałoby rozpocząć prace nad jego kompleksową zmianą lub kontynuować rozpoczęte prace nad częściową zmianą *Studium*, rozszerzając zakres opracowania o zagadnienia wymagające aktualizacji zgodnie z obecnie obowiązującymi przepisami ustawy o planowaniu i zagospodarowaniu przestrzennym.
2. Obowiązujące plany miejscowe zostały sporządzone dla większości terenów wskazanych w *Studium*.
3. Należy stworzyć i wdrożyć wieloletni program sporządzania planów miejscowych, zgodnie z którym plany miejscowe będą opracowywane według ustalonego porządku, z uwzględnieniem potrzeb rozwojowych gminy, w szczególności potrzeb w zakresie infrastruktury społecznej.
4. Biorąc pod uwagę wyniki analizy, wskazane jest objąć planem miejscowym w pierwszej kolejności zachodnią część obrębu Dywity w rejonie ulic Grzybowej, Barczewskiego i Słonecznej oraz działki w obrębie Ługwałd, przy drodze krajowej,

Zachodnia część obrębu Dywity jest to obszar podlegający silnej presji inwestycyjnej. We wnioskach zgłoszono potrzeby w zakresie głównie zabudowy mieszkaniowej. Teren ten w części pokryty jest planami

miejscowymi, a część bez planu miejscowego zabudowuje się na podstawie decyzji o warunkach zabudowy. Wyraźnie zarysowują się tam trendy rozwojowe w kierunku zabudowy mieszkaniowej. Wskazane jest opracowanie planu miejscowego obejmującego szerszy obszar niż tereny zgłoszone we wnioskach w celu zapewnienia rozwoju w sposób uporządkowany. Ponadto plan miejscowy pozwoli na wskazanie terenów, które ze względów fizjograficznych nie powinny być zabudowane oraz musi zapewnić rezerwy terenu pod obiekty infrastruktury społecznej, w tym pod usługi publiczne.

Teren w obrębie Ługwałd przy drodze krajowej zabudowuje się obiektami usługowymi na podstawie decyzji o warunkach zabudowy. Położony jest w bezpośrednim sąsiedztwie zabudowy mieszkaniowej istniejącej i projektowanej. Opracowanie planu miejscowego pozwoli na wyeliminowanie kolizji funkcji.

5. Części obrębów Różnowo, Myki, Ługwałd, część wschodnia obrębu Dywity, Spręcowo - są to rejony, w których wydano najczęściej decyzji o warunkach zabudowy. Obszary te posiadają dość znaczne pokrycie planami. W celu zapobieżenia rozprzestrzeniania się zabudowy w sposób chaotyczny, a także w celu zapewnienia rezerwy pod obiekty infrastruktury społecznej, istnieje potrzeba objęcia planami terenów, które ich nie posiadają i doprowadzenia do pełnego pokrycia planami południowej części gminy, na styku z miastem Olsztynem oraz terenów położonych po wschodniej stronie wsi Spręcowo..
6. Na terenach położonych w sąsiedztwie wsi Brąswałd i Bukwałd obserwuje się tendencje do rozpraszania zabudowy. Między innymi wpłynął wniosek o opracowanie planu miejscowego w celu przeznaczenia terenów rolnych pod osiedle zabudowy mieszkaniowej oraz wniosek o przeznaczenie w planie miejscowym terenów rolnych pod zabudowę mieszkaniową, turystyczną i rekreacji indywidualnej. Łączna powierzchnia wymienionych obszarów to 24 ha położone z dala od zabudowy wiejskiej.

Miejscowości Bukwałd i Brąswałd charakteryzują się dobrze zachowanym historycznym układem przestrzennym i architekturą regionalną. Obie wsie posiadają plany miejscowe obejmujące tereny zabudowane z częścią przyległych gruntów i wskazują tereny przeznaczone po rozwój. Plan miejscowy opracowano również dla terenu korytarza ekologicznego, którego część znajduje się pomiędzy wymienionymi miejscowościami.

Analiza wydanych decyzji o warunkach zabudowy oraz złożonych wniosków wykazała, że tereny w sąsiedztwie obu miejscowości i korytarza ekologicznego podlegają presji inwestycyjnej. Z uwagi na wartości kulturowe i przyrodnicze omawianego obszaru, konieczne jest opracowanie planu miejscowego na szerszy obszar niż tylko teren wsi, skorelowanego z obowiązującymi planami miejscowymi, w celu zahamowania niekorzystnych tendencji (obszar ten nie powinien być zabudowany) i ochrony krajobrazu kulturowego oraz cennych przyrodniczo terenów.

**Podkreślić należy, iż stwierdzenie nieaktualności opracowania planistycznego nie przesądza o jego nieważności.**

ZA ZGODZIŁ SIĘ Z  
Świadczyć... 32

**Tabela nr 4.**

Decyzje o pozwoleniu na budowę z podziałem na obręby w latach styczeń 2013 ÷ lipiec 2016

Nr obrębu	OBRĘB	ILOŚĆ DECYZJI
1.	Brąswałd	12
2.	Bukwałd	5
3.	Dąbrówka Wielka	12
5.	Dywity	49
6.	Frączki	3
7.	Gady	15
8.	Gradki	6
9.	Kieźliny	47
10.	Ługwałd	25
11.	Myki	24
12.	Nowe Włóki	8
13.	Plutki	0
14.	Redykajny	5
15.	Rozgity	2
16.	Różnowo	49
17.	Sętał	3
18.	Spręcowo	11
19.	Tuławki	15
21.	Zalbki	4
<b>SUMA</b>		<b>295</b>

ZA ZGŁOSZENIE Z OBRĘBEM  
RADOVA  
Sabin  
33

Tabela nr 5.

Decyzje o warunkach zabudowy i zagospodarowania terenu z podziałem na obręb.

Nr obrębu	OBRĘB	2013 r.	2014 r.	2015 r.	2016 r.	Razem
1.	Brąswałd	5	5	4	2	16
2.	Bukwałd	4	0	4	0	8
3.	Dąbrówka Wielka	2	1	5	8	16
5.	Dywity	15	8	13	7	43
6.	Frączki	0	0	3	1	4
7.	Gady	9	3	3	8	24
8.	Gradki	3	3	1	1	8
9.	Kieźliny	14	12	17	9	52
10.	Ługwałd	9	4	17	6	36
11.	Myki	6	3	10	2	21
12.	Nowe Włóki	2	1	1	0	4
13.	Plutki	0	0	0	1	1
14.	Redykajny	1	2	2	0	5
15.	Rozgity	2	1	2	2	9
16.	Różnowo	14	11	14	1	40
17.	Sętał	1	1	0	4	6
18.	Spręcowo	11	7	5	7	30
19.	Tuławki	5	4	3	10	22
21.	Zalbki	3	0	2	0	5
<b>SUMA</b>		<b>106</b>	<b>66</b>	<b>106</b>	<b>69</b>	<b>350</b>

ZA ZGODNOŚĆ Z ORYGINAŁEM  
 Świdoczę .....  
 Sąd Rejonowy

**TABELA NR 6.**

Decyzje o lokalizacji inwestycji celu publicznego z podziałem na obręby w latach 2013 – 2016

Nr obrębu	Obręb	styczeń 2013 rok	2014 rok	2015 rok	listopad 2016 rok
1.	Brąswałd	2	-	-	-
2.	Bukwałd	-	-	1	-
3.	Dąbrówka Wielka	-	3	-	-
5.	Dywity	5	7	4	5
6.	Frączki	-	-	-	-
7.	Gady	-	1	1	2
8.	Gratki	-	-	-	-
9.	Kieźliny	6	3	3	7
10.	Ługwałd	-	-	-	9
11.	Myki	1	5	1	6
12.	Nowe Włóki	-	1	-	-
13.	Plutki	-	-	-	-
14.	Redykajny	-	-	2	1
15.	Rozgity	-	-	-	1
16.	Różnowo	3	8	3	3
17.	Sętal	-	-	-	-
18.	Spręcowo	2	1	2	1
19.	Tuławki	2	1	-	1
21.	Zalbki	1	2	1	9
<b>SUMA</b>		<b>22</b>	<b>32</b>	<b>17</b>	<b>45</b>
<b>ŁĄCZNIE</b>		<b>116</b>			

PRZEDSIĘWZIĘCIE  
ZARZĄDZAJĄCY  
Sakipa Świątkiewicz



**UCHWAŁA NR XXVII/187/17  
RADY GMINY DYWITY**

z dnia 14 lutego 2017 r.

załącznik nr 8 do Protokołu  
2 sesji RG nr XXVII/17  
Rada Gminy Dywity  
z dnia 14.02.2017r.

**w sprawie udzielenia pomocy finansowej na realizację zadania własnego Powiatu Olsztyńskiego.**

Na podstawie art. 10 ust.2 ustawy z dnia 8 marca 1990 r. o samorządzie gminnym (t.j. Dz. U. z 2016 r. poz. 446, 1579.) Rada Gminy Dywity uchwala, co następuje:

§ 1. Gmina Dywity postanawia udzielić pomocy finansowej Powiatowi Olsztyńskiemu w wysokości 124.476,00 zł (słownie: sto dwadzieścia cztery tysiące czterysta siedemdziesiąt sześć złotych 00/100) z przeznaczeniem na realizację zadania inwestycyjnego pod nazwą „Przebudowa drogi powiatowej Nr 1442N od skrzyżowania z DK 51 w m. Spręcowo, do m. Tuławki, następnie drogą powiatową Nr 1449N do skrzyżowania z drogą powiatową 1430 Różnowo – Barczewko, następnie do granicy Olsztyna” w ramach Zintegrowanych Inwestycji Terytorialnych w Miejskim Obszarze Funkcjonalnym Olsztyna

§ 2. Pomoc finansowa, o której mowa w § 1 zostanie udzielona w formie dotacji celowej ze środków budżetu na 2017 rok.

§ 3. 1. 1. Szczegółowe warunki udzielenia pomocy finansowej oraz przeznaczenie i zasady rozliczania środków określone zostaną w umowie pomiędzy Powiatem Olsztyńskim, a Gminą Dywity.

2. Do zawarcia umowy upoważnia się Wójta Gminy Dywity.

§ 4. Uchwała wchodzi w życie z dniem podjęcia.

Przewodnicząca Rady Gminy  
Dywity

**Sabina Robak**

PRZEZGODNOŚĆ Z ORYGINAŁEM  
RADA GMINY  
Sabina Robak

UCHWAŁA NR XXVII/188/17  
RADY GMINY DYWITY

9 do Protokołu  
2 sesji RG nr XXVII/17  
Rada Gminy Dywity  
14.02.2017r.

z dnia 14 lutego 2017 r.

**w sprawie upoważnienia Wójta Gminy Dywity do złożenia wniosku o dofinansowanie projektu pn.  
„Poprawa Gospodarki wodno-ściekowej w aglomeracji Olsztyn – etap I”.**

Na podstawie art. 18 ust. 1 w związku z art. 7 ust. 1 pkt 3 ustawy z dnia 8 marca 1990r. o samorządzie gminnym (Dz.U.2016. poz. 446 j.t, zm. poz.1579 i poz.1948) oraz zgodnie z wymogami formalnymi zawartymi w Regulaminie konkursu nr POIiŚ.2.3/3/2016, ogłoszonego przez Narodowy Fundusz Ochrony Środowiska i Gospodarki Wodnej jako Instytucji Wdrażającej Osi Priorytetowej II – Ochrona Środowiska, w tym adaptacja do zmian klimatu współfinansowanej ze środków Funduszu Spójności w ramach Programu Operacyjnego Infrastruktura i Środowisko 2014-2020, Rada Gminy Dywity uchwala, co następuje:

§ 1. Upoważnia się Wójta Gminy Dywity do złożenia wniosku o przyznanie środków pomocowych w ramach Programu Operacyjnego Infrastruktura i Środowisko dla Projektu pod nazwą: „Poprawa Gospodarki wodno-ściekowej w aglomeracji Olsztyn – etap I”, który Gmina zamierza realizować wspólnie z Przedsiębiorstwem Wodociągów i Kanalizacji Sp. z o.o. w Olsztynie. Zakres rzeczowy przedstawiono w załączniku nr 1 do niniejszej uchwały, a koszty szacunkowe wynoszą 80.065.839,25 zł.

§ 2. Wykonanie uchwały powierza się Wójtowi Gminy Dywity.

§ 3. Uchwała wchodzi w życie z dniem podjęcia.

Przewodnicząca Rady Gminy  
Dywity

**Sabina Robak**

PRZEWODNICZĄCĄ  
RADY GMINY  
DYWITY  
Sabina Robak  
14.02.2017r.

Załącznik do Uchwały Nr XXVII/188/17  
Rady Gminy Dywity  
z dnia 14 lutego 2017 r.

Lp.	Zakres zadania	Wartość brutto	2016	2017	2018	2019
1	Zadanie nr 1 - Budowa kolektora "Centralnego bis" w ul. Leśnej	41 755 593,51 zł		135 300,00 zł	17 120 146,14 zł	24 500 147,37 zł
2	Zadanie nr 2 - Budowa sieci kanalizacji sanitarnej w ul. Mroza	137 710,80 zł	137 710,80 zł			
3	Zadanie nr 3 - Renowacja kolektora C na odcinku od Al. Gelsenkirchen do ul. Pięknego	954 480,00 zł	954 480,00 zł			
4	Zadanie nr 4 - Budowa punktu zrzutu nieczystości z beczek asenizacyjnych na oczyszczalni ścieków Lyna	13 050 039,24 zł		984 000,00 zł	7 380 000,00 zł	4 686 039,24 zł
5	Zadanie nr 5 - Budowa systemu monitoringu obiektów wodno-ściekowych na terenie Olsztyna	3 032 754,42 zł		578 100,00 zł	2 454 654,42 zł	
6	Zadanie nr 6 - Dostawa i wdrożenie systemu informacji geograficznej (GIS)	430 500,00 zł		430 500,00 zł		
7	Zadanie nr 7 - Zakup urządzeń do wykrywania sieci uzbrojenia terenu oraz lokalizacji wycieków	166 050,00 zł		166 050,00 zł		
8	Zadanie nr 8 - Rozbudowa SUW w ząbruku	2 072 135,49 zł		414 427,59 zł	1 657 707,90 zł	
9	Zadanie nr 9 - Budowa mgstrali wodociągowej w Al. Wojska Polskiego od os. Podleśna do granicy Gminy Dywity	6 603 449,34 zł		1 724 460,00 zł	4 878 989,34 zł	
10	Zadanie nr 10 - Budowa sieci wodociągowej w celu przełączenia miejscowości Dywity, Ługwałd, Różnowo do olsztyńskiej sieci wodociągowej - etap I	520 169,46 zł	220 170,00 zł	299 999,46 zł		
11	Zadanie nr 11 - Budowa sieci wodociągowej w celu przełączenia miejscowości Dywity, Ługwałd, Różnowo do olsztyńskiej sieci wodociągowej - etap II	4 130 000,52 zł		1 999 999,68 zł	2 129 999,61 zł	
12	Zadanie nr 12 - przebudowa sieci wodociągowej w Mykach i Zalbkach	1 184 835,63 zł			1 184 835,63 zł	
<b>RAZEM</b>		<b>74 037 718,41 zł</b>	<b>1 312 360,80 zł</b>	<b>6 732 836,73 zł</b>	<b>36 806 333,04 zł</b>	<b>29 186 186,61 zł</b>

ORZE  
ZA ZGODNOŚCI Z ORYGINAŁEM  
RADY GMINY  
Sabina  
Świadcze

UCHWAŁA NR XXVII/189/17  
RADY GMINY DYWITY

załącznik nr 10 do Protokołu  
2 sesji RG nr XXVII/17  
Rada Gminy Dywity  
dnia 14.02.2017r.

z dnia 14 lutego 2017 r.

**w sprawie przyjęcia do realizacji przedsięwzięć inwestycyjnych określonych w Studium Wykonalności oraz akceptacji założonych w nim planów taryfowych.**

Na podstawie art. 18 ust. 1 w związku z art.7 ust.1 pkt 3 oraz art. 18 ust.2 pkt. 9) lit. e) ustawy z dnia 8 marca 1990r. o samorządzie gminnym (Dz.U.2016. poz. 446 j.t, zm. poz.1579 i poz. 1948) oraz zgodnie z wymogami formalnymi zawartymi w Regulaminie konkursu nr POIiŚ.2.3/1/2015 z dnia 30.10.2015 r., ogłoszonego przez Narodowy Fundusz Ochrony Środowiska i Gospodarki Wodnej jako Instytucji Wdrażającej Osi Priorytetowej II – Ochrona Środowiska, w tym adaptacja do zmian klimatu współfinansowanej ze środków Funduszu Spójności w ramach Programu Operacyjnego Infrastruktura i Środowisko 2014-2020, Rada Gminy Dywity uchwala, co następuje:

§ 1. Przyjmuje się do realizacji przedsięwzięcie inwestycyjne określone w Studium Wykonalności projektu pn. „Poprawa gospodarki wodno-ściekowej w aglomeracji Olsztyn – etap I” oraz akceptuje się założone w nim plany taryfowe, określone w załączniku nr 1 załączonym do niniejszej uchwały.

§ 2. Wykonanie uchwały powierza się Wójtowi Gminy Dywity.

§ 3. Uchwała wchodzi w życie z dniem podjęcia.

Przewodnicząca Rady Gminy  
Dywity

**Sabina Robak**

PRZEWODNICZĄCA  
RADY GMINY  
DYWITY  
Sabina Robak

Załącznik do Uchwały Nr XXVII/189/17  
Rady Gminy Dywity  
z dnia 14 lutego 2017 r.

ANALIZA ZDOLNOŚCI MIESZKAŃCÓW DO PONOSZENIA OPLAT - WARIANT WI

Obciążenie mieszkańców opłatami	2017	2018	2019	2020	2021	2022	2023	2024	2025	2026
Dochód rozporządzalny [zl/os./m-c]	1 130	1 148	1 167	1 185	1 204	1 222	1 241	1 261	1 280	1 300
Zużycie wody [m3/m-c]	2,11	2,11	2,11	2,11	2,11	2,11	2,11	2,11	2,11	2,11
Odbiór ścieków [m3]	2,11	2,11	2,11	2,11	2,11	2,11	2,11	2,11	2,11	2,11
Taryfa woda [zl/m3]	3,60	3,51	4,28	6,19	6,11	6,09	6,11	6,15	6,19	6,24
Taryfa ścieki [zl/m3]	5,52	5,58	5,68	5,82	5,85	5,83	5,84	5,88	5,95	6,01
Taryfa (woda + ścieki) [zl/m3]	9,12	9,09	9,96	12,01	11,96	11,92	11,95	12,03	12,14	12,25
Abonament (woda + ścieki) [zl/odbiorcę/m-c]	0,95	0,95	0,95	0,95	0,95	0,95	0,95	0,95	0,95	0,95
Koszt wody i ścieków [zl/m-c]	20,20	20,13	21,98	26,30	26,20	26,12	26,18	26,33	26,58	26,81
Razem brutto (z VAT) [zl/m-c]	21,81	21,74	23,74	28,41	28,30	28,21	28,27	28,44	28,71	28,96
Obciążenie opłatami - dochodu rozporządzalnego [%]	1,93%	1,89%	2,03%	2,40%	2,35%	2,31%	2,28%	2,26%	2,24%	2,23%

Obciążenie mieszkańców opłatami	2027	2028	2029	2030	2031	2032	2033	2034	2035	2036
Dochód rozporządzalny [zl/os./m-c]	1 320	1 341	1 361	1 382	1 403	1 424	1 446	1 467	1 488	1 510
Zużycie wody [m3/m-c]	2,11	2,11	2,11	2,11	2,11	2,11	2,11	2,11	2,11	2,11
Odbiór ścieków [m3]	2,11	2,11	2,11	2,11	2,11	2,11	2,11	2,11	2,11	2,11
Taryfa woda [zl/m3]	6,29	6,33	6,38	6,37	5,56	5,63	5,70	5,65	5,73	5,80
Taryfa ścieki [zl/m3]	6,06	6,07	6,13	6,18	6,23	6,31	6,25	5,87	5,94	5,95
Taryfa (woda + ścieki) [zl/m3]	12,35	12,40	12,51	12,55	11,79	11,94	11,95	11,52	11,67	11,75
Abonament (woda + ścieki) [zl/odbiorcę/m-c]	0,95	0,95	0,95	0,95	0,95	0,95	0,95	0,95	0,95	0,95
Koszt wody i ścieków [zl/m-c]	27,02	27,13	27,36	27,43	25,83	26,16	26,16	25,27	25,58	25,76
Razem brutto (z VAT) [zl/m-c]	29,19	29,30	29,54	29,63	27,90	28,25	28,26	27,29	27,63	27,82
Obciążenie opłatami - dochodu rozporządzalnego [%]	2,21%	2,19%	2,17%	2,14%	1,99%	1,98%	1,95%	1,86%	1,86%	1,84%

Obciążenie mieszkańców opłatami	2037	2038	2039	2040	2041	2042	2043	2044	2045	2046
Dochód rozporządzalny [zl/os./m-c]	1 532	1 554	1 576	1 598	1 620	1 643	1 665	1 688	1 711	1 734
Zużycie wody [m3/m-c]	2,11	2,11	2,11	2,11	2,11	2,11	2,11	2,11	2,11	2,11
Odbiór ścieków [m3]	2,11	2,11	2,11	2,11	2,11	2,11	2,11	2,11	2,11	2,11
Taryfa woda [zl/m3]	5,90	5,98	6,08	6,16	5,71	5,65	5,76	5,84	5,96	6,09
Taryfa ścieki [zl/m3]	6,08	6,17	6,29	6,38	6,50	6,59	6,73	6,84	6,97	7,00
Taryfa (woda + ścieki) [zl/m3]	11,98	12,15	12,37	12,54	12,21	12,24	12,49	12,68	12,93	13,09
Abonament (woda + ścieki) [zl/odbiorcę/m-c]	0,95	0,95	0,95	0,95	0,95	0,95	0,95	0,95	0,95	0,95
Koszt wody i ścieków [zl/m-c]	26,23	26,59	27,06	27,41	26,73	26,78	27,31	27,72	28,24	28,57
Razem brutto (z VAT) [zl/m-c]	28,32	28,71	29,23	29,60	28,87	28,92	29,49	29,94	30,50	30,86
Obciążenie opłatami - dochodu rozporządzalnego [%]	1,85%	1,85%	1,85%	1,85%	1,78%	1,76%	1,77%	1,77%	1,78%	1,78%

ZA ZDOLNOŚĆ ZOBOWIĄZANEM  
RADY GMINY  
SWIĘBODZIN  
Małgorzata Robak

**UCHWAŁA NR XXVII/190/17  
RADY GMINY DYWITY**

z dnia 14 lutego 2017 r.

Dotyczy: 11... do Protokołu  
2. sejm. RG nr XXVII/17  
Rada Gminy Dywity  
z dnia 14.02.2017r.

**zmieniająca uchwałę w sprawie ustalenia opłat za świadczenia udzielane przez publiczne przedszkola prowadzone przez Gminę Dywity**

Na podstawie art. 14 ust. 5 pkt 1 ustawy z dnia 7 września 1991r. o systemie oświaty (t.j.: Dz. U. z 2016r. poz. 1943, poz. 1985, poz. 1954, poz. 1010, poz. 2169) Rada Gminy Dywity uchwala co następuje:

§ 1. W uchwale nr XLII/299/14 Rady Gminy Dywity z dnia 25 czerwca 2014r. w sprawie ustalenia opłat za świadczenia udzielane przez publiczne przedszkola prowadzone przez Gminę Dywity wprowadza się następujące zmiany:

1. § 2 pkt 1 otrzymuje brzmienie:

„Wprowadza się odpłatność za korzystanie z wychowania przedszkolnego dzieci w wieku do lat 5 w czasie przekraczającym wymiar, o którym mowa w § 1, w wysokości 1 zł za każdą rozpoczętą godzinę.”.

§ 2. Wykonanie uchwały powierza się Wójtowi Gminy Dywity.

§ 3. Uchwała wchodzi w życie po upływie 14 dni od ogłoszenia w Dzienniku Urzędowym Województwa Warmińsko-Mazurskiego.

Przewodnicząca Rady Gminy  
Dywity

**Sabina Robak**

ZA ZGODNOŚĆ Z ORYGINAŁEM  
PRZEWODNICZĄCA  
RADY GMINY  
Świadczy: Sabina Robak



WOJEWODA  
WARMIŃSKO - MAZURSKI

*Prośbę o opinię co do powodów  
stwierdzenia nieważności oraz istotnego  
naruszenia prawa. Jeśli ocenę prawą  
będzie torstawa x faldstaniom w ussachim  
rozstrzygnięciu, proszę o przygotowanie projektu  
tekstu uchwały uwzględniającego naruszenia.*

Olsztyn, dnia 17 stycznia 2017r.

*BR 1 SP  
20.01.17*

*Następnie proszę o ewentualnie komisję stałą  
w celu omówienia sprawy*

URZĄD GMINY W DYWITYCH  
Wp 2017-01-20  
1150

*- decyduję.*

PN.4131. 10 .2017

Załącznik nr 12 do Protokołu  
2 sesji RG nr XXVII/17  
Rada Gminy Dywity  
z dnia 14.02.2017r.

**ROZSTRZYGNIECIE NADZORCZE**

Działając na podstawie art. 91 ust 1 ustawy z dnia 8 marca 1990r. o samorządzie gminnym (Dz. U. 2016r, poz. 446 ze zm.) stwierdzam nieważność uchwały Nr XXV/174/16 Rady Gminy Dywity z dnia 9 grudnia 2016r. w sprawie podziału Sołectwa Kieźliny na Sołectwo Kieźliny i Sołectwo Wadąg oraz nadania Statutu dla Sołectwa Kieźliny i Sołectwa Wadąg.

**UZASADNIENIE**

Uchwałą wskazaną na wstępie, która wpłynęła do tutejszego organu w dniu 21 grudnia 2016 roku, powołując jako podstawę art. 5 ust. 2 i 3 i art. 35 ust. 1 ustawy z dnia 8 marca 1990 roku o samorządzie gminnym oraz § 7 Statutu Gminy Dywity uchwalonego uchwałą Rady Gminy Dywity Nr XXVIII/185/05 z dnia 21 lipca 2005 roku w sprawie uchwalenia Statutu Gminy Dywity (Dz. U. Woj. Warm. Maz. z 2005 r., Nr 162 poz. 1834), Rada Gminy Dywity, dokonała podziału Sołectwa Kieźliny na dwa sołectwa: Kieźliny i Wadąg oraz uchwaliła Statut Sołectwa Wadąg, w brzmieniu ustalonym w załączniku nr 1 do uchwały i Statut Sołectwa Kieźliny, w brzmieniu ustalonym w załączniku nr 2 do uchwały.

W ocenie organu nadzoru, uchwała ta, podjęta została z rażącym naruszeniem prawa. W § 16 ust. 4 załączników nr 1-2 do uchwały Rada Gminy postanowiła, iż „Rada Sołecka składa się z 3-7 osób” a w § 7 ust. 1 pkt 2 postanowiła, iż „Do kompetencji zebrania wiejskiego należy: ustalenie liczebności rady sołeckiej”.

Przedmiotowa uchwała została podjęta na podstawie upoważnienia ustawowego zawartego w art. 35 ust. 1 ustawy o samorządzie gminnym, zwanej dalej ustawą, który stanowi, że organizację i

zakres działania jednostki pomocniczej określa rada gminy odrębnym statutem, po przeprowadzeniu konsultacji z mieszkańcami. Statut może przewidywać powołanie jednostki niższego rzędu w ramach jednostki pomocniczej (art. 35 ust. 2). Z kolei zgodnie z art. 35 ust. 3 ustawy o samorządzie gminnym, statut jednostki pomocniczej określa w szczególności:

- 1) nazwę i obszar jednostki pomocniczej,
- 2) zasady i tryb wyborów organów jednostki pomocniczej,
- 3) organizację i zadania organów jednostki pomocniczej,
- 4) zakres zadań przekazywanych jednostce przez gminę oraz sposób ich realizacji,
- 5) zakres i formy kontroli oraz nadzoru organów gminy nad działalnością organów jednostki pomocniczej.

Ustawa o samorządzie gminnym, pozostawiając radzie gminy z jednej strony dużą swobodę legislacyjną w zakresie unormowań statutowych, na co wskazuje użycie zwrotu "w szczególności" odnośnie katalogu elementów niezbędnych w statucie, z drugiej strony przedstawia ramowo najistotniejsze elementy, które powinien uwzględnić każdy statut jednostki pomocniczej gminy. Jednym z takich elementów jest, zgodnie z art. 35 ust. 3 pkt 3 ustawy, ustalenie organizacji i zadań organów jednostki pomocniczej. Wskazanie w § 16 ust. 4 załączników nr 1-2 do uchwały, iż rada sołecka składa się z 3-7 członków oraz, że ustalenie liczebności rady sołeckiej należy do kompetencji zebrania wiejskiego (§ 7 ust. 1 pkt 2 statutów), nie wypełnia tej delegacji. Ustawodawca nie upoważnił rady gminy do delegowania uprawnienia do ustalenia liczby osób wchodzących w skład rady sołeckiej na rzecz innego podmiotu, zatem ustalenie ostatecznej ilości osób wchodzących w skład rady sołeckiej powinno mieć miejsce bezpośrednio w statucie sołectwa.

Pominięcie przez radę któregoś z wymienionych w upoważnieniu ustawowym elementów skutkuje brakiem pełnej realizacji tego upoważnienia. Stanowi to rażące naruszenie prawa i przekłada się na ważność całej uchwały – wyrok WSA w Opolu z dnia 18.02.2008 r., sygn. akt: II SA/Op 305/07 lex nr 357471, wyrok WSA w Olsztynie z dnia 2.10.2012 r., sygn. akt: II SA/OL 842/12.

Niezależnie od tego należy wskazać, że w ocenie organu nadzoru, niektóre zapisy Statutów jednostek pomocniczych w sposób istotny naruszają prawo. (nie należy, ale istotny)

W ocenie organu nadzoru, niezgodne z obowiązującym prawem są regulacje zawarte w § 5 ust. 3 oraz § 14 ust. 1 pkt 1 statutów. Z postanowień tych wynika, iż do zadań Sołtysa należy



2

reprezentowanie sołectwa na zewnątrz. Z ustawy o samorządzie gminnym- art. 31 – wynika, że organem, który reprezentuje gminę na zewnątrz, w sferze publicznej i cywilnej, jest wójt, a jego kompetencje w tym zakresie nie są zawężone ani ograniczone. Dlatego też § 5 ust. 3 statutów przewidujący, iż sołtys reprezentuje sołectwo na zewnątrz oraz § 14 ust. 1 pkt 1 statutów przewidujący, iż do kompetencji i obowiązków sołtysa należy reprezentowanie sołectwa, są niezgodne z art. 31 ustawy o samorządzie gminnym. Tak też orzekł Wojewódzki Sąd Administracyjny w Olsztynie w wyroku z dnia 4 marca 2016 r., sygn. akt: II SA/OL 1416/15.

3

Sprzeczne z prawem, tj. art. 37a zdanie pierwsze ustawy o samorządzie gminnym, są również zapisy § 14 ust. 1 pkt 10 statutów, nakładające na sołtysa obowiązek udziału w sesjach Rady Gminy. Zgodnie z ww. przepisem przewodniczący organu wykonawczego jednostki pomocniczej może uczestniczyć w pracach rady gminy na zasadach określonych w statucie gminy, bez prawa udziału w głosowaniu, co oznacza, że ustawodawca ani nie obciążył sołtysa takim obowiązkiem, ani nie stworzył radzie gminy podstawy prawnej do przekształcania ustawowego uprawnienia sołtysa w obowiązek, który miałby wynikać z uchwały organu stanowiącego jednostki samorządu terytorialnego. Wskazać ponadto należy, iż zgodnie z art. 61 ust. 2 Konstytucji RP wstęp na posiedzenia rady gminy ma każdy zainteresowany. Dlatego też przepisy statutów wskazujące wyłącznie na możliwość udziału w pracach rady gminy przez sołtysa w formie wstępu na sesje rady gminy wydają się zbędne. Możliwość udziału sołtysa w pracach rady gminy nie może zostać uregulowana w statucie jednostki pomocniczej jako jego obowiązek (tak: wyrok WSA we Wrocławiu z dnia 9 marca 2010 r., sygn. akt: III SA/Wr 857/09).

4

Nieprawidłowym jest również wskazanie w § 14 ust. 1 pkt 7 statutów, iż do kompetencji i obowiązków sołtysa należy wykonywanie innych zadań na podstawie odrębnych przepisów, między innymi z zakresu obronności, ochrony przeciwpożarowej, inkasa niektórych podatków i opłat, zapobiegania klęskom żywiołowym i usuwania ich skutków. Uprawnienia organu stanowiącego gminy do zarządzenia poboru wymienionych podatków od osób fizycznych w drodze inkasa, do wyznaczenia inkasentów oraz do określenia wynagrodzenia za inkaso wynikają z postanowień art. 6 ust. 12 ustawy z 12 stycznia 1991 r. o podatkach i opłatach lokalnych, art. 6b ustawy z 15 listopada 1984 r. o podatku rolnym oraz art. 6 ust. 8 ustawy z 30 października 2002 r. o podatku leśnym. Powyższe przepisy stanowią podstawę dla organu stanowiącego do uregulowań w zakresie inkasa podatków od osób fizycznych. Rada gminy może wyznaczyć na inkasentów sołtysów, ale nie można nakładać na nich obowiązku poboru inkasa w statucie

sołectwa. Nie budzi wątpliwości istnienie, po stronie rady gminy, uprawnienia do określenia inkasentów dokonujących poboru podatków, a także do ustalenia ich wynagrodzenia, natomiast rada nie posiada uprawnienia do nałożenia na sołtysów wyznaczonych obowiązków i regulowania ich w statucie sołectwa. Zatem nakładanie na sołtysów jakichkolwiek obowiązków związanych z poborem podatków w drodze statutu sołectwa, wykracza poza upoważnienie art. 35 ustawy o samorządzie gminnym (tak: Naczelny Sąd Administracyjny w wyroku z dnia 11 stycznia 2008 r., sygn. akt II FSK 1526/06). Nie jest również prawnie dopuszczalne nałożenie na sołtysa, w statucie sołectwa, jakichkolwiek zadań z zakresu obronności, ochrony pożarowej, zapobiegania klęskom żywiołowym oraz usuwania ich skutków, co uczyniła Rada Gminy Dywity w kwestionowanym przepisie.

Zgodnie z art. 6 ust. 1 ustawy o samorządzie gminnym, do zakresu działania gminy należą wszystkie sprawy publiczne o znaczeniu lokalnym, niezastrzeżone ustawami na rzecz innych podmiotów. Z kolei w ustępie 2 tej regulacji ustawodawca postanowił, że jeżeli ustawy nie stanowią inaczej, rozstrzyganie w sprawach, o których mowa w ust. 1, należy do gminy. Stanowiąc w zakresie zadań własnych gminy mocą art. 7 ust. 1 pkt 14 ustawy o samorządzie gminnym ustawodawca wskazał, że zadania te obejmują m.in. sprawy porządku publicznego i bezpieczeństwa obywateli oraz ochrony przeciwpożarowej i przeciwpowodziowej, w tym wyposażenia i utrzymania gminnego magazynu przeciwpowodziowego.

Zasady działania organów władzy publicznej w razie klęski żywiołowej, określa ustawa z dnia 18 kwietnia 2002 r. o stanie klęski żywiołowej (Dz. U. z 2014 r., poz. 333 ze zm). Jak stanowi art. 8 ww. ustawy, w czasie stanu klęski żywiołowej działaniami prowadzonymi w celu zapobieżenia skutkom klęski żywiołowej lub ich usunięcia kierują: 1) wójt (burmistrz, prezydent miasta) - jeżeli stan klęski żywiołowej wprowadzono tylko na obszarze gminy, 2) starosta - jeżeli stan klęski żywiołowej wprowadzono na obszarze więcej niż jednej gminy wchodzącej w skład powiatu, 3) wojewoda - jeżeli stan klęski żywiołowej wprowadzono na obszarze więcej niż jednego powiatu wchodzącego w skład województwa, 4) minister właściwy do spraw wewnętrznych lub inny minister, do zakresu działania którego należy zapobieganie skutkom danej klęski żywiołowej lub ich usuwanie, a w przypadku wątpliwości co do właściwości ministra lub w przypadku gdy właściwych jest kilku ministrów - minister wyznaczony przez Prezesa Rady Ministrów - jeżeli stan klęski żywiołowej wprowadzono na obszarze więcej niż jednego województwa. Zgodnie zaś z art. 9 ust. 1 i 2 cytowanej ustawy, w czasie stanu klęski

żywiłowej właściwy miejscowo wójt (burmistrz, prezydent miasta) kieruje działaniami prowadzonymi na obszarze gminy w celu zapobieżenia skutkom klęski żywiłowej lub ich usunięcia oraz w zakresie działań, o których mowa w ust. 1, wójt (burmistrz, prezydent miasta) może wydawać polecenia wiążące organom jednostek pomocniczych, kierownikom jednostek organizacyjnych utworzonych przez gminę, kierownikom jednostek ochrony przeciwpożarowej działających na obszarze gminy oraz kierownikom jednostek organizacyjnych czasowo przekazanych przez właściwe organy do jego dyspozycji i skierowanych do wykonywania zadań na obszarze gminy.

Konkludując, rada gminy nie posiada kompetencji do nakładania na sołtysa, mocą postanowień statutu sołectwa, zadań z zakresu obronności, ochrony pożarowej, zapobiegania klęskom żywiłowym oraz usuwania ich skutków. Organy upoważnione do wykonywania takich zadań wyznacza ustawa o stanie klęski żywiłowej, regulując kompleksowo ich kompetencje i wyznaczając podmioty za pomocą których organy te wykonują swoje obowiązki. W szczególności podkreślenia wymaga fakt, że zgodnie z cytowanym art. 9 ust. 1 omawianej ustawy wójt może wydawać wiążące polecenia organom jednostek pomocniczych, a więc także sołtysom - organom wykonawczym tych jednostek. Jednakże decyzja o powierzeniu sołtysom zadań związanych z działaniami w czasie stanu klęski żywiłowej należy do wójta, a w żadnym razie nie może być taki obowiązek nałożony na sołtysów przez radę gminy.

Nadto, działalność jednostek pomocniczych prowadzona jest z powołaniem się na osobowość prawną gminy. Zatem samodzielnie – w imieniu własnym i we własnym interesie – jednostki pomocnicze nie mogą skutecznie inicjować wszczęcia postępowania administracyjnego i nie mogą uczestniczyć w postępowaniu na prawach strony tego postępowania. Sołectwa są wyłącznie elementami składowymi gmin, nieznajdującymi poza tymi ramami samodzielnego bytu prawnego, niemogącymi podejmować w stosunku do osób trzecich działań prawnych. Z tych też względów w ocenie organu nadzoru nie znajdują uzasadnienia zapisy § 14 ust. 1 pkt 6 statutów sołectw przyznające sołtysowi kompetencje do podejmowania interwencji (...) w zakresie opieki społecznej. Z tych też względów w ocenie organu nadzoru nie znajduje uzasadnienia zapis § 7 ust. 1 pkt 8 statutów Sołectw.

Mając powyższe na uwadze orzeczono jak na wstępie.

Od niniejszego rozstrzygnięcia przysługuje prawo wniesienia, za pośrednictwem Wojewody Warmińsko-Mazurskiego, skargi do Wojewódzkiego Sądu Administracyjnego w Olsztynie w terminie 30 dni od jego doręczenia.

WOJEWODA  
WARMIŃSKO-MAZURSKI

*Artur Chojecki*

Otrzymują:

1. Przewodniczący Rady Gminy Dywity,
2. Wójt Gminy Dywity.

**UCHWAŁA NR XXVII/191/17  
RADY GMINY DYWITY**

Załącznik nr 13 do Protokołu  
2 sesji RG nr XXVII/17  
Rada Gminy Dywity  
z dnia 14.02.2017 r.

z dnia 14 lutego 2017 r.

**w sprawie podziału Sołectwa Kieźliny na Sołectwo Kieźliny i Sołectwo Wadąg oraz nadania Statutu dla  
Sołectwa Kieźliny i Sołectwa Wadąg.**

Na podstawie art. 5 ust. 2 i 3 i art. 35 ust. 1 ustawy z dnia 8 marca 1990 r. o samorządzie gminnym (tekst jednolity: Dz. U. z 2016 r. poz. 446 zm. 2016 r. poz. 1579, poz. 1948) oraz § 7 Statutu Gminy Dywity uchwalonego uchwałą Rady Gminy Dywity Nr XXVIII/185/05 z dnia 21 lipca 2005 r. w sprawie uchwalenia Statutu Gminy Dywity (Dz. U. Woj. War. Maz. z 2005 r. Nr 162, poz. 1834) Rada Gminy Dywity uchwala, co następuje:

§ 1. Sołectwo Kieźliny obejmujące swoim zasięgiem miejscowości Kieźliny, Wadąg dzieli się na dwa sołectwa.

- 1) Sołectwo Wadąg obejmujące swoim zasięgiem miejscowość Wadąg,
- 2) Sołectwo Kieźliny obejmujące swoim zasięgiem miejscowość Kieźliny.

§ 2. 1. Uchwala się Statut Sołectwa Wadąg w brzmieniu ustalonym w załączniku nr 1 do uchwały.

2. Uchwala się Statut Sołectwa Kieźliny w brzmieniu ustalonym w załączniku nr 2 do uchwały.

§ 3. Wykonanie uchwały powierza się Wójtowi Gminy Dywity.

§ 4. Uchwała wchodzi w życie po upływie 14 dni od daty ogłoszenia w Dzienniku Urzędowym Województwa Warmińsko-Mazurskiego.

Przewodnicząca Rady Gminy  
Dywity

**Sabina Robak**

ZA ZGODNOŚĆ Z ORYGINAŁEM  
PRZEWODNICZĄCA  
RADY GMINY  
Świadczy: Sabina Robak

Załącznik do Uchwały Nr XXVII/191/17  
Rady Gminy Dywity  
z dnia 14 lutego 2017 r.

## STATUT SOŁECTWA WADAĞ

### Rozdział 1. Postanowienia ogólne

§ 1. Mieszkańcy sołectwa stanowią jego wspólnotę lokalną.

§ 2. 1. Sołectwo jest jednostką pomocniczą gminy Dywity.

2. Sołectwo działa na podstawie niniejszego statutu oraz innych przepisów prawa, a w szczególności:

- 1) ustawy z dnia 8 marca 1990 roku o samorządzie gminnym (tekst jednolity: Dz. U. z 2015 r. poz. 1515 zmiany: poz. 1045, poz. 1890),
- 2) Statutu Gminy Dywity uchwalonego uchwałą Rady Gminy Dywity Nr XXVIII/185/05 z dnia 21 lipca 2005 r. w sprawie uchwalenia Statutu Gminy Dywity (Dz. U. Woj. War. Maz. z 2005 r. Nr 162, poz. 1834)
- 3) ustawy z dnia 27 sierpnia 2009 r. o finansach publicznych (tekst jednolity: Dz. U. z 2013 r. poz. 885, zmiany: 2013 r. poz. 938, poz. 1646, 2014 r. poz. 379, poz. 911, poz. 1146, poz. 1626, poz. 1877, 2015 r. poz. 532, poz. 238, poz. 1117, poz. 1130, poz. 1190, poz. 1358, poz. 1513, poz. 1854, poz. 2150, poz. 1045, poz. 1189, poz. 1269, poz. 1830, poz. 1890),
- 4) ustawy z dnia 21 lutego 2014 r. o funduszu sołeckim (Dz. U. z 2014 r. poz. 301 z późn. zm.),
- 5) ustawy z dnia 29 stycznia 2004 r. Prawo zamówień publicznych (tekst jednolity: Dz. U. z 2015 r. poz. 2164),
- 6) ustawy z dnia 5 stycznia 2011 r. kodeks wyborczy (Dz. U. z 2011 r. Nr 21, poz. 112 z późn. zm.).

§ 3. Obszar sołectwa zaznaczono na załączniku graficznym nr 1, stanowiącym integralną część niniejszego statutu.

### Rozdział 2. Organizacja i zakres działania

§ 4. 1. Organami sołectwa są:

- 1) zebranie wiejskie,
- 2) sołtys, którego działalność wspomaga rada sołecka.
  2. Sołtysa i radę sołecką wybiera się na okres kadencji Rady Gminy.
  3. Wybory sołtysa i rady sołeckiej na nową kadencję dokonuje się nie później niż w ciągu 3 miesięcy od daty wyborów do Rady Gminy.
  4. Sołtys i rada sołecka po upływie kadencji działają do czasu wyboru nowego sołtysa i rady sołeckiej.

§ 5. 1. Zebranie wiejskie jest organem uchwałodawczym sołectwa.

2. Sołtys jest organem wykonawczym sołectwa.

§ 6. 1. Do zadań sołectwa należy:

- 1) współdziałanie w wykonywaniu zadań gminy na obszarze sołectwa,
  - 2) pomoc w realizacji zadań gminy na terenie sołectwa w zakresie i formie wskazanej przez organy gminy,
  - 3) wspieranie i koordynowanie aktywności mieszkańców,
  - 4) kształtowanie zasad współżycia społecznego,
  - 5) sprawowanie kontroli społecznej dotyczącej spraw publicznych o znaczeniu miejscowym.
2. Sołectwo zarządza powierzonym mu mieniem komunalnym.

ORZEWIENIE WYKONANE  
ZA ZGODNOŚCIĄ  
SABINA ROBAK  
ŚWIADKÓW

### **Rozdział 3. Zebranie wiejskie**

§ 7. 1. Do kompetencji zebrania wiejskiego należy:

- 1) podejmowanie uchwał w sprawach istotnych dla wspólnoty lokalnej,
- 2) decydowanie o sposobie korzystania z mienia sołeckiego,
- 3) określenie celów wydatkowania środków budżetowych z funduszu sołeckiego,
- 4) wyrażanie opinii na zbycie składników mienia sołectwa,
- 5) wyrażanie opinii na zakup sprzętu i wyposażenia obiektów użyteczności publicznej,
- 6) opiniowanie w sprawie podjęcia inicjatyw lokalnych,
- 7) rozpatrywanie i opiniowanie sprawozdania sołtysa z realizacji przedsięwzięć w ramach wyodrębnionych środków finansowych.

2. Uchwały zebrania wiejskiego sołtys przekazuje Wójtowi w ciągu 14 dni.

3. Na wniosek zebrania wiejskiego Wójt jest zobowiązany ustosunkować się do podejmowanych przez organy sołeckie uchwał, wniosków i opinii w terminie 30 dni od daty zgłoszenia ich na piśmie.

§ 8. Zebranie wiejskie wybiera i odwołuje sołtysa oraz radę sołecką.

§ 9. 1. W zebraniu wiejskim biorą udział mieszkańcy sołectwa oraz osoby zaproszone przez sołtysa.

2. W głosowaniu zebrania wiejskiego mogą brać udział jedynie stali mieszkańcy sołectwa uprawnieni do głosowania.

§ 10. 1. Zebranie wiejskie zwoływane jest przez sołtysa lub na wniosek pisemny:

- 1) co najmniej 1/5 mieszkańców, o których mowa w § 9 ust. 2, złożony do Sołtysa lub Wójta,
- 2) Wójta.

2. Termin i miejsce zebrania sołtys podaje do publicznej wiadomości w sposób przyjęty w sołectwie, co najmniej na 7 dni przed zebraniem. W wyjątkowych przypadkach termin ten może być skrócony do 3 dni.

3. Zebranie wiejskie zwołane na wniosek osób i organu, o których mowa w § 10 ust. 1 pkt. 1 i 2 powinno odbyć się nie później niż w terminie 21 dni od daty zgłoszenia wniosku.

4. Zebranie wiejskie odbywa się w miarę istniejących potrzeb, przynajmniej raz w roku.

5. Zawiadomienie o zebraniu powinno zawierać informację na czyj wniosek zebranie jest zwołane, dokładne określenie daty, godziny i miejsca zebrania oraz proponowany porządek obrad, ustalony z radą sołecką.

§ 11. 1. Zebranie wiejskie jest ważne, gdy mieszkańcy sołectwa zostali o nim prawidłowo powiadomieni, zgodnie z wymogami statutu.

2. Obradom zebrania przewodniczy sołtys lub osoba wskazana przez zebranie wiejskie albo Wójta.

§ 12. 1. Zebranie wiejskie jest ważne, jeżeli w zebraniu bierze udział co najmniej 1/5 mieszkańców sołectwa, o których mowa w § 9 ust. 2 niniejszego statutu.

2. Uchwały na zebraniu wiejskim zapadają zwykłą większością głosów.

3. Głosowanie odbywa się jawnie z zastrzeżeniem § 19 ust. 1 i § 23.

4. Przepisu ust. 1 nie stosuje się w przypadku, gdy zebranie odbywa się w drugim terminie bez względu na liczbę obecnych na zebraniu tego samego dnia, po upływie 30 minut od godziny zwołania zebrania.

§ 13. 1. Z każdego zebrania wiejskiego sporządza się protokół, który powinien zawierać:

- 1) datę, miejsce, godzinę zebrania i oznaczenie, w którym terminie zebranie się odbywa,
- 2) liczbę mieszkańców biorących udział w zebraniu, stwierdzenie jego prawomocności, wybór sekretarza zebrania,
- 3) nazwiska zaproszonych osób,
- 4) informację o wyłożeniu protokołu z poprzedniego zebrania,

ZA ZGODNOŚCIĄ Z ORYGINAŁEM  
PRZEWODNICZĄCY  
RADY GMINY  
Świadek: .....  
Robak

- 5) zatwierdzony porządek obrad,
- 6) sformułowanie zgłaszanych i uchwalanych wniosków,
- 7) podjęte uchwały,
- 8) podpis przewodniczącego zebrania wiejskiego i protokolanta

2. Protokoły numeruje się cyframi rzymskimi, a uchwały arabskimi. Nową numerację zaczyna się z początkiem każdego roku kalendarzowego.

3. Po odbyciu zebrania wiejskiego protokół, uchwały, wnioski oraz opinie zebrania wiejskiego powinny być dostarczone Wójtowi w terminie 14 dni.

#### **Rozdział 4. Sołtys i rada sołecka**

**§ 14.** 1. Do kompetencji i obowiązków sołtysa należy:

- 1) wykonywanie zarządzeń Wójta, uchwał Rady Gminy Dywity oraz uchwał z zebrania wiejskiego,
- 2) wykonywanie bieżącego zarządu powierzonym sołectwu mieniem,
- 3) pomoc w realizacji zadań gminy na terenie sołectwa w zakresie i formie wskazanej przez gminę,
- 4) przekazywanie Wójtowi uchwał, wniosków i opinii zebrania wiejskiego,
- 5) zwoływanie zebrania wiejskiego i rady sołeckiej,
- 6) składanie sprawozdań ze swojej działalności przed zebraniem wiejskim,

**§ 15.** Sołtys korzysta z ochrony prawnej przysługującej funkcjonariuszom publicznym.

**§ 16.** 1. Przy wykonywaniu swych zadań sołtys współdziała z radą sołecką.

2. Jednoczesne łącznie funkcji sołtysa i członka rady sołeckiej nie jest możliwe.

3. Posiedzenie rady sołeckiej odbywa się w miarę istniejących potrzeb, przynajmniej raz w roku.

4. Rada sołecka składa się z 7 osób.

**§ 17.** 1. Do zadań rady sołeckiej należy wspomaganie sołtysa:

- 1) w wykonywaniu jego zadań,
- 2) w przygotowaniu zebrań wiejskich i w sporządzaniu projektów uchwał,
- 3) w inicjatywach społecznych.

#### **Rozdział 5. Tryb wyboru sołtysa i rady sołeckiej**

**§ 18.** 1. Zebranie wiejskie, które ma dokonać wyboru sołtysa i rady sołeckiej zwołuje Wójt ustalając miejsce, dzień i godzinę zebrania.

2. Termin i miejsce zebrania Wójt podaje do publicznej wiadomości w sposób przyjęty w sołectwie, co najmniej na 7 dni przed zebraniem.

3. Dla zachowania ważności wyborów niezbędna jest obecność co najmniej 1/5 mieszkańców sołectwa, o których mowa w § 9 ust. 2 niniejszego statutu.

4. O ile w wyznaczonym terminie nie uzyskano quorum określonego w ust. 2 wybory przeprowadza się w drugim terminie zgodnie z § 12 ust. 4.

**§ 19.** 1. Wybór sołtysa i członków rady sołeckiej dokonywany jest w głosowaniu tajnym, bezpośrednim, spośród nieograniczonej liczby kandydatów, przez mieszkańców, o których mowa w § 9 ust. 2 niniejszego statutu.

2. Wybory odbywają się spośród nieograniczonej liczby kandydatów zgłaszanych przez mieszkańców sołectwa, o których mowa w § 9 ust. 2.

3. Zgłoszenie kandydata powinno być poparte przez 3 mieszkańców sołectwa, o których mowa w § 9 ust. 2.

4. Kandydat musi wyrazić zgodę na kandydowanie.

ZGODNOŚĆ Z ORYGINAŁEM  
RADY GMINY  
Sobieski  
Świadczy: .....  
[Podpis]



5. Lista kandydatów zamykana jest przez głosowanie zebrania wiejskiego.

§ 20. 1. Wybory przeprowadza komisja skrutacyjna w składzie 3 osób, wybranych spośród uczestników zebrania, która wybiera spośród siebie przewodniczącego komisji.

2. Członkiem komisji skrutacyjnej nie może być osoba kandydująca na sołtysa lub na członka rady sołeckiej.

3. Do zadań komisji skrutacyjnej należy:

- 1) przyjęcie listy kandydatów,
- 2) przeprowadzenie głosowania tajnego,
- 3) ustalenie wyników głosowania,
- 4) ogłoszenie wyników wyboru,
- 5) sporządzenie protokołu o wynikach wyboru.

4. Komisja skrutacyjna przed przystąpieniem do głosowania objaśnia sposób głosowania i głosowanie niniejsze przeprowadza.

5. Komisja skrutacyjna rozdaje karty do głosowania, które winny być ostemplowane pieczęcią Wójta wraz z wpisanymi nazwiskami kandydatów w porządku alfabetycznym.

6. Komisja skrutacyjna przeprowadza w pierwszej kolejności wybory na sołtysa i przyjmuje w tym celu zgłoszenia kandydatów.

7. W drugiej kolejności przeprowadza wybory członków rady sołeckiej.

§ 21. 1. Za wybranego sołtysa uważa się kandydata, który uzyskał największą liczbę ważnych głosów.

2. Za wybranych członków rady sołeckiej uważa się kandydatów, którzy uzyskali kolejno największą liczbę ważnie oddanych głosów dla ustalonej liczebności rady sołeckiej.

§ 22. Dokumenty z przeprowadzonych wyborów komisja skrutacyjna przekazuje przewodniczącemu zebrania wiejskiego.

§ 23. 1. Sołtys i członkowie rady sołeckiej są bezpośrednio odpowiedzialni przed zebraniem wiejskim i mogą być przez zebranie wiejskie odwołani przed upływem kadencji, jeżeli nie wykonują swoich obowiązków, naruszają postanowienia statutu i uchwał zebrania lub dopuścili się czynu dyskwalifikującego w opinii środowiska.

2. Odwołanie sołtysa i członków rady sołeckiej następuje na uzasadniony wniosek:

- 1) zebrania wiejskiego,
- 2) Wójta.

3. Wniosek o odwołanie sołtysa lub członków rady sołeckiej rozpatruje się na następnym zebraniu wiejskim zwołanym przez Wójta, które powinno odbyć się w terminie do 1 miesiąca od daty złożenia wniosku.

4. Odwołanie sołtysa lub członków rady sołeckiej następuje w trybie i na zasadach określonych w przepisach o ich wyborze.

§ 24. Uchwała o odwołaniu sołtysa lub członka rady sołeckiej podejmowana jest po wysłuchaniu zainteresowanego (jeżeli jest obecny na zebraniu) w głosowaniu tajnym zwykłą większością ważnie oddanych głosów, jednak nie mniejszą niż przy jego wyborze.

§ 25. 1. W przypadku odwołania lub ustąpienia sołtysa lub wszystkich członków rady sołeckiej Wójt w terminie do 1 miesiąca przeprowadza wybory uzupełniające.

2. Wybory uzupełniające poszczególnych członków rady sołeckiej przeprowadza zebranie wiejskie informując o tym Wójta.

3. Jeżeli skład rady określony w § 16 ust. 3 pozostaje na poziomie minimalnym wyborów uzupełniających można nie przeprowadzać.

4. Jeżeli do końca kadencji pozostało nie więcej niż 3 miesiące wyborów uzupełniających można nie przeprowadzać.

ZA ZGODNIŚC ZORY GMALEW  
RADY GMINY  
ŚWIĄDZIŁO ROZĄK

§ 26. 1. Każdy mieszkaniec sołectwa uprawniony do głosowania może w ciągu 7 dni od dnia wyborów wnieść protest przeciwko wyborom, jeżeli naruszone zostały postanowienia statutu.

2. Protest rozpatruje Wójt w ciągu 7 dni od daty jego wniesienia i podejmuje decyzję o odrzuceniu protestu lub unieważnieniu wyborów.

3. W przypadku unieważnienia wyborów Wójt przeprowadza w ciągu 1 miesiąca od daty unieważnienia ponowne wybory na zasadach określonych w statucie.

#### **Rozdział 6.**

##### **Zasady korzystania z mienia komunalnego**

§ 27. 1. Gospodarka finansowa sołectwa jest prowadzona w ramach budżetu gminy na podstawie ustawy o finansach publicznych i ustawie Prawo zamówień publicznych.

2. Na wniosek zebrania wiejskiego Wójt może przekazać sołectwu część mienia komunalnego do zarządzania i korzystania na czas określony lub nieokreślony.

3. Sołectwo zarządza przekazanymi składnikami mienia komunalnego w zakresie zwykłego zarządu.

§ 28. 1. Ewidencja przekazanego sołectwu mienia prowadzona jest w Urzędzie Gminy.

2. Odpowiedzialność za zarząd powierzonym mieniem ponosi sołtys.

§ 29. 1. Składniki mienia po upływie okresu, na który zostały przekazane, sołtys zobowiązany jest zwrócić w ciągu 1 miesiąca licząc od dnia upływu terminu.

2. Przekazania lub przejęcia mienia komunalnego dokonuje się w formie protokołu zdawczo – odbiorczego.

§ 30. 1. Sołectwo realizuje przedsięwzięcia w oparciu o środki finansowe wyodrębnione w budżecie gminy.

2. O przeznaczeniu wyodrębnionych środków finansowych decyduje zebranie wiejskie.

3. Obsługę wyodrębnionych środków finansowych sołectwa prowadzi Urząd Gminy.

4. Zebranie wiejskie raz w roku rozpatruje i opiniuje sprawozdanie sołtysa z realizacji przedsięwzięć w ramach wyodrębnionych środków finansowych.

#### **Rozdział 7.**

##### **Kontrola i nadzór nad działalnością sołectwa**

§ 31. 1. Nadzór ogólny nad działalnością sołectwa w zakresie bieżącego wykonania zadań statutowych sprawuje Rada Gminy, poprzez Komisję Rewizyjną. Bieżący nadzór sprawuje Wójt.

2. Wójt sprawuje nadzór na podstawie kryterium zgodności z obowiązującymi przepisami prawa.

3. Uchwały zebrania wiejskiego sprzeczne z przepisami prawa są nieważne. O nieważności uchwały zebrania wiejskiego w całości lub w części orzeka w formie zarządzenia Wójt.

§ 32. W zakresie kontroli Rada Gminy i Wójt mają prawo żądać od Sołtysa, wszelkich niezbędnych informacji i dokumentów dotyczących funkcjonowania i organizacji sołectwa oraz mogą dokonywać wizytacji i uczestniczyć w zebraniach mieszkańców.

#### **Rozdział 8.**

##### **Postanowienia końcowe.**

§ 33. Wykonanie uchwały powierza się Wójtowi.

§ 34. Statut wchodzi w życie po upływie 14 dni od daty ogłoszenia w Dzienniku Urzędowym Województwa Warmińsko – Mazurskiego.

PRZEWODNICĄCY  
RADY GMINY  
Sabin Rolski

Obszar Solectwa Wadąg  
Skala 1:10000



LEGENDA

=====  
- Solectwo Wadąg

ZA ZGODNOŚĆ Z OBYCZAJEM  
RADY GMINY  
Świadcze Sabina Kozłowska

## STATUT SOŁECTWA KIEŻLINY

### Rozdział 1.

#### Postanowienia ogólne

§ 1. Mieszkańcy sołectwa stanowią jego wspólnotę lokalną.

§ 2. 1. Sołectwo jest jednostką pomocniczą gminy Dywity.

2. Sołectwo działa na podstawie niniejszego statutu oraz innych przepisów prawa, a w szczególności:

- 1) ustawy z dnia 8 marca 1990 roku o samorządzie gminnym (tekst jednolity: Dz. U. z 2015 r. poz. 1515 zmiany: poz. 1045, poz. 1890),
- 2) Statutu Gminy Dywity uchwalonego uchwałą Rady Gminy Dywity Nr XXVIII/185/05 z dnia 21 lipca 2005 r. w sprawie uchwalenia Statutu Gminy Dywity (Dz. U. Woj. War. Maz. z 2005 r. Nr 162, poz. 1834),
- 3) ustawy z dnia 27 sierpnia 2009 r. o finansach publicznych (tekst jednolity: Dz. U. z 2013 r. poz. 885, zmiany: 2013 r. poz. 938, poz. 1646, 2014 r. poz. 379, poz. 911, poz. 1146, poz. 1626, poz. 1877, 2015 r. poz. 532, poz. 238, poz. 1117, poz. 1130, poz. 1190, poz. 1358, poz. 1513, poz. 1854, poz. 2150, poz. 1045, poz. 1189, poz. 1269, poz. 1830, poz. 1890),
- 4) ustawy z dnia 21 lutego 2014 r. o funduszu sołeckim (Dz. U. z 2014 r. poz. 301 z późn. zm.),
- 5) ustawy z dnia 29 stycznia 2004 r. Prawo zamówień publicznych (tekst jednolity: Dz. U. z 2015 r. poz. 2164),
- 6) ustawy z dnia 5 stycznia 2011 r. kodeks wyborczy (Dz. U. z 2011 r. Nr 21, poz. 112 z późn. zm.).

§ 3. Obszar sołectwa zaznaczono na załączniku graficznym nr 1, stanowiącym integralną część niniejszego statutu.

### Rozdział 2.

#### Organizacja i zakres działania

§ 4. 1. Organami sołectwa są:

- 1) zebranie wiejskie,
- 2) sołtys, którego działalność wspomaga rada sołecka.
  2. Sołtysa i radę sołecką wybiera się na okres kadencji Rady Gminy.
  3. Wybory sołtysa i rady sołeckiej na nową kadencję dokonuje się nie później niż w ciągu 3 miesięcy od daty wyborów do Rady Gminy.
  4. Sołtys i rada sołecka po upływie kadencji działają do czasu wyboru nowego sołtysa i rady sołeckiej.

§ 5. 1. Zebranie wiejskie jest organem uchwałodawczym sołectwa.

2. Sołtys jest organem wykonawczym sołectwa.

§ 6. 1. Do zadań sołectwa należy:

- 1) współdziałanie w wykonywaniu zadań gminy na obszarze sołectwa,
- 2) pomoc w realizacji zadań gminy na terenie sołectwa w zakresie i formie wskazanej przez organy gminy,
- 3) wspieranie i koordynowanie aktywności mieszkańców,
- 4) kształtowanie zasad współżycia społecznego,
- 5) sprawowanie kontroli społecznej dotyczącej spraw publicznych o znaczeniu miejscowym.

2. Sołectwo zarządza powierzonym mu mieniem komunalnym.

ZA ZGODNOŚCI Z ORYGINAŁEM  
RADY GMINY  
SWIADCZYŁA: HOBBAK

### **Rozdział 3. Zebranie wiejskie**

§ 7. 1. Do kompetencji zebrania wiejskiego należy:

- 1) podejmowanie uchwał w sprawach istotnych dla wspólnoty lokalnej,
- 2) decydowanie o sposobie korzystania z mienia sołeckiego,
- 3) określenie celów wydatkowania środków budżetowych z funduszu sołeckiego,
- 4) wyrażanie opinii na zbycie składników mienia sołectwa,
- 5) wyrażanie opinii na zakup sprzętu i wyposażenia obiektów użyteczności publicznej,
- 6) opiniowanie w sprawie podjęcia inicjatyw lokalnych,
- 7) rozpatrywanie i opiniowanie sprawozdania sołtysa z realizacji przedsięwzięć w ramach wyodrębnionych środków finansowych.

2. Uchwały zebrania wiejskiego sołtys przekazuje Wójtowi w ciągu 14 dni.

3. Na wniosek zebrania wiejskiego Wójt jest zobowiązany ustosunkować się do podejmowanych przez organy sołeckie uchwał, wniosków i opinii w terminie 30 dni od daty zgłoszenia ich na piśmie.

§ 8. Zebranie wiejskie wybiera i odwołuje sołtysa oraz radę sołecką.

§ 9. 1. W zebraniu wiejskim biorą udział mieszkańcy sołectwa oraz osoby zaproszone przez sołtysa.

2. W głosowaniu zebrania wiejskiego mogą brać udział jedynie stali mieszkańcy sołectwa uprawnieni do głosowania.

§ 10. 1. Zebranie wiejskie zwoływane jest przez sołtysa lub na wniosek pisemny:

- 1) co najmniej 1/5 mieszkańców, o których mowa w § 9 ust. 2, złożony do Sołtysa lub Wójta,
- 2) Wójta.

2. Termin i miejsce zebrania sołtys podaje do publicznej wiadomości w sposób przyjęty w sołectwie, co najmniej na 7 dni przed zebraniem. W wyjątkowych przypadkach termin ten może być skrócony do 3 dni.

3. Zebranie wiejskie zwołane na wniosek osób i organu, o których mowa w § 10 ust. 1 pkt. 1 i 2 powinno odbyć się nie później niż w terminie 21 dni od daty zgłoszenia wniosku.

4. Zebranie wiejskie odbywa się w miarę istniejących potrzeb, przynajmniej raz w roku.

5. Zawiadomienie o zebraniu powinno zawierać informację na czyj wniosek zebranie jest zwołane, dokładne określenie daty, godziny i miejsca zebrania oraz proponowany porządek obrad, ustalony z radą sołecką.

§ 11. 1. Zebranie wiejskie jest ważne, gdy mieszkańcy sołectwa zostali o nim prawidłowo powiadomieni, zgodnie z wymogami statutu.

2. Obradom zebrania przewodniczy sołtys lub osoba wskazana przez zebranie wiejskie albo Wójt.

§ 12. 1. Zebranie wiejskie jest ważne, jeżeli w zebraniu bierze udział co najmniej 1/5 mieszkańców sołectwa, o których mowa w § 9 ust. 2 niniejszego statutu.

2. Uchwały na zebraniu wiejskim zapadają zwykłą większością głosów.

3. Głosowanie odbywa się jawnie z zastrzeżeniem § 19 ust. 1 i § 23.

4. Przepisu ust. 1 nie stosuje się w przypadku, gdy zebranie odbywa się w drugim terminie bez względu na liczbę obecnych na zebraniu tego samego dnia, po upływie 30 minut od godziny zwołania zebrania.

§ 13. 1. Z każdego zebrania wiejskiego sporządza się protokół, który powinien zawierać:

- 1) datę, miejsce, godzinę zebrania i oznaczenie, w którym terminie zebranie się odbywa,
- 2) liczbę mieszkańców biorących udział w zebraniu, stwierdzenie jego prawomocności, wybór sekretarza zebrania,
- 3) nazwiska zaproszonych osób,
- 4) informację o wyłożeniu protokołu z poprzedniego zebrania,

PRZEKAZANO ODMIENIAŁEM  
ZA ZGODNOŚCIĄ Z GMINNYM  
SABINA ROJAK  
SWIADCZE

- 5) zatwierdzony porządek obrad,
- 6) sformułowanie zgłaszanych i uchwalanych wniosków,
- 7) podjęte uchwały,
- 8) podpis przewodniczącego zebrania wiejskiego i protokolanta

Protokoły numeruje się cyframi rzymskimi, a uchwały arabskimi. Nową numerację zaczyna się z początkiem każdego roku kalendarzowego.

Po odbyciu zebrania wiejskiego protokołów, uchwał, wnioski oraz opinie zebrania wiejskiego powinny być dostarczone Wójtowi w terminie 14 dni.

#### **Rozdział 4. Sołtys i rada sołecka**

§ 14. Do kompetencji i obowiązków sołtysa należy:

- wykonywanie zarządzeń Wójta, uchwał Rady Gminy Dywity oraz uchwał z zebrania wiejskiego,
- wykonywanie bieżącego zarządu powierzonym sołectwu mieniem,
- pomoc w realizacji zadań gminy na terenie sołectwa w zakresie i formie wskazanej przez gminę,
- przekazywanie Wójtowi uchwał, wniosków i opinii zebrania wiejskiego,
- zwoływanie zebrania wiejskiego i rady sołeckiej,
- składanie sprawozdań ze swojej działalności przed zebraniem wiejskim,

§ 15. Sołtys korzysta z ochrony prawnej przysługującej funkcjonariuszom publicznym.

§ 16. Przy wykonywaniu swych zadań sołtys współdziała z radą sołecką.

Jednoczesne łącznie funkcje sołtysa i członka rady sołeckiej nie jest możliwe.

Posiedzenie rady sołeckiej odbywa się w miarę istniejących potrzeb, przynajmniej raz w roku.

Rada sołecka składa się z 7 osób.

§ 17. Do zadań rady sołeckiej należy wspomaganie sołtysa:

- w wykonywaniu jego zadań,
- w przygotowaniu zebrań wiejskich i w sporządzaniu projektów uchwał,
- w inicjatywach społecznych.

#### **Rozdział 5. Tryb wyboru sołtysa i rady sołeckiej**

§ 18. Zebranie wiejskie, które ma dokonać wyboru sołtysa i rady sołeckiej zwołuje Wójt ustalając miejsce, dzień i godzinę zebrania.

Termin i miejsce zebrania Wójt podaje do publicznej wiadomości w sposób przyjęty w sołectwie, co najmniej na 7 dni przed zebraniem.

Dla zachowania ważności wyborów niezbędna jest obecność co najmniej 1/5 mieszkańców sołectwa, o których mowa w § 9 ust. 2 niniejszego statutu.

O ile w wyznaczonym terminie nie uzyskano quorum określonego w ust. 2 wybory przeprowadza się w drugim terminie zgodnie z § 12 ust. 4.

§ 19. Wybór sołtysa i członków rady sołeckiej dokonywany jest w głosowaniu tajnym, bezpośrednim, spośród nieograniczonej liczby kandydatów, przez mieszkańców, o których mowa w § 9 ust. 2 niniejszego statutu.

Wybory odbywają się spośród nieograniczonej liczby kandydatów zgłaszanych przez mieszkańców sołectwa, o których mowa w § 9 ust. 2.

Zgłoszenie kandydata powinno być poparte przez 3 mieszkańców sołectwa, o których mowa w § 9 ust. 2.

Kandydat musi wyrazić zgodę na kandydowanie.

ZA ZGODNOŚĆ PRZYJALEM  
RADA GMINY  
Gabina Różyk  
świadcząc

Lista kandydatów zamykana jest przez głosowanie zebrania wiejskiego.

**§ 20.** Wybory przeprowadza komisja skrutacyjna w składzie 3 osób, wybranych spośród uczestników zebrania, która wybiera spośród siebie przewodniczącego komisji.

Członkiem komisji skrutacyjnej nie może być osoba kandydująca na sołtysa lub na członka rady sołeckiej.

Do zadań komisji skrutacyjnej należy:

przyjęcie listy kandydatów,  
przeprowadzenie głosowania tajnego,  
ustalenie wyników głosowania,  
ogłoszenie wyników wyboru,  
sporządzenie protokołu o wynikach wyboru.

Komisja skrutacyjna przed przystąpieniem do głosowania objaśnia sposób głosowania i głosowanie niniejsze przeprowadza.

Komisja skrutacyjna rozdaje karty do głosowania, które winny być ostemplowane pieczęcią Wójta wraz z wpisanymi nazwiskami kandydatów w porządku alfabetycznym.

Komisja skrutacyjna przeprowadza w pierwszej kolejności wybory na sołtysa i przyjmuje w tym celu zgłoszenia kandydatów.

W drugiej kolejności przeprowadza wybory członków rady sołeckiej.

**§ 21.** Za wybranego sołtysa uważa się kandydata, który uzyskał największą liczbę ważnych głosów.

Za wybranych członków rady sołeckiej uważa się kandydatów, którzy uzyskali kolejno największą liczbę ważnie oddanych głosów dla ustalonej liczebności rady sołeckiej.

**§ 22.** Dokumenty z przeprowadzonych wyborów komisja skrutacyjna przekazuje przewodniczącemu zebrania wiejskiego.

**§ 23.** Sołtys i członkowie rady sołeckiej są bezpośrednio odpowiedzialni przed zebraniem wiejskim i mogą być przez zebranie wiejskie odwołani przed upływem kadencji, jeżeli nie wykonują swoich obowiązków, naruszają postanowienia statutu i uchwał zebrania lub dopuścili się czynu dyskwalifikującego w opinii środowiska.

Odwołanie sołtysa i członków rady sołeckiej następuje na uzasadniony wniosek:

zebrania wiejskiego,

Wójta.

Wniosek o odwołanie sołtysa lub członków rady sołeckiej rozpatruje się na następnym zebraniu wiejskim zwołanym przez Wójta, które powinno odbyć się w terminie do 1 miesiąca od daty złożenia wniosku.

Odwołanie sołtysa lub członków rady sołeckiej następuje w trybie i na zasadach określonych w przepisach o ich wyborze.

**§ 24.** Uchwała o odwołaniu sołtysa lub członka rady sołeckiej podejmowana jest po wysłuchaniu zainteresowanego (jeżeli jest obecny na zebraniu) w głosowaniu tajnym zwykłą większością ważnie oddanych głosów, jednak nie mniejszą niż przy jego wyborze.

**§ 25.** W przypadku odwołania lub ustąpienia sołtysa lub wszystkich członków rady sołeckiej Wójt w terminie do 1 miesiąca przeprowadza wybory uzupełniające.

Wybory uzupełniające poszczególnych członków rady sołeckiej przeprowadza zebranie wiejskie informując o tym Wójt.

Jeżeli skład rady określony w § 16 ust. 3 pozostaje na poziomie minimalnym wyborów uzupełniających można nie przeprowadzać.

Jeżeli do końca kadencji pozostało nie więcej niż 3 miesiące wyborów uzupełniających można nie przeprowadzać.

BRZEŹNO  
ZA ZGODNOŚC ZORYGNIALEM  
GMINY  
Sabina Rojak  
Świadcze

§ 26. Każdy mieszkaniec sołectwa uprawniony do głosowania może w ciągu 7 dni od dnia wyborów wnieść protest przeciwko wyborom, jeżeli naruszone zostały postanowienia statutu.

Protest rozpatruje Wójt w ciągu 7 dni od daty jego wniesienia i podejmuje decyzję o odrzuceniu protestu lub unieważnieniu wyborów.

W przypadku unieważnienia wyborów Wójt przeprowadza w ciągu 1 miesiąca od daty unieważnienia ponowne wybory na zasadach określonych w statucie.

#### **Rozdział 6.**

##### **Zasady korzystania z mienia komunalnego**

§ 27. Gospodarka finansowa sołectwa jest prowadzona w ramach budżetu gminy na podstawie ustawy o finansach publicznych i ustawie Prawo zamówień publicznych.

Na wniosek zebrania wiejskiego Wójt może przekazać sołectwu część mienia komunalnego do zarządzania i korzystania na czas określony lub nieokreślony.

Sołectwo zarządza przekazanymi składnikami mienia komunalnego w zakresie zwykłego zarządu.

§ 28. Ewidencja przekazanego sołectwu mienia prowadzona jest w Urzędzie Gminy.

Odpowiedzialność za zarząd powierzonym mieniem ponosi sołtys.

§ 29. Składniki mienia po upływie okresu, na który zostały przekazane, sołtys zobowiązany jest zwrócić w ciągu 1 miesiąca licząc od dnia upływu terminu.

Przekazania lub przejęcia mienia komunalnego dokonuje się w formie protokołu zdawczo – odbiorczego.

§ 30. Sołectwo realizuje przedsięwzięcia w oparciu o środki finansowe wyodrębnione w budżecie gminy.

O przeznaczeniu wyodrębnionych środków finansowych decyduje zebranie wiejskie.

Obsługę wyodrębnionych środków finansowych sołectwa prowadzi Urząd Gminy.

Zebranie wiejskie raz w roku rozpatruje i opiniuje sprawozdanie sołtysa z realizacji przedsięwzięć w ramach wyodrębnionych środków finansowych.

#### **Rozdział 7.**

##### **Kontrola i nadzór nad działalnością sołectwa**

§ 31. Nadzór ogólny nad działalnością sołectwa w zakresie bieżącego wykonania zadań statutowych sprawuje Rada Gminy, poprzez Komisję Rewizyjną. Bieżący nadzór sprawuje Wójt.

Wójt sprawuje nadzór na podstawie kryterium zgodności z obowiązującymi przepisami prawa.

Uchwały zebrania wiejskiego sprzeczne z przepisami prawa są nieważne. O nieważności uchwały zebrania wiejskiego w całości lub w części orzeka w formie zarządzenia Wójt.

§ 32. W zakresie kontroli Rada Gminy i Wójt mają prawo żądać od Sołtysa, wszelkich niezbędnych informacji i dokumentów dotyczących funkcjonowania i organizacji sołectwa oraz mogą dokonywać wizytacji i uczestniczyć w zebraniach mieszkańców.

#### **Rozdział 8.**

##### **Postanowienia końcowe.**

§ 33. Wykonanie uchwały powierzyć się Wójtowi.

§ 34. Statut wchodzi w życie po upływie 14 dni od daty ogłoszenia w Dzienniku Urzędowym Województwa Warmińsko – Mazurskiego.

ZA ZGODNOŚĆ DRYWIAŁEM  
RADY GMINY  
Sabin  
Świadczyć .....  
.....



Załącznik graficzny do Załącznika Nr 2

Obszar Sołectwa Kieźliny

Skala 1: 13000



LEGENDA



- Sołectwo Kieźliny

PRZE  
ZA ZSPÓDNOŚĆ ORYGINALEM  
RADY GMINY  
Sabina Robak  
świadczą

**SPRAWOZDANIE Z PRACY**  
**Rady Gminy Dywity za 2016 rok**

Załącznik nr 14 do Protokołu  
z sesji RG nr XXVII/14  
Rada Gminy Dywity  
z dnia 14.02.2014r.

Radni VII kadencji Rady Gminy Dywity zostali wybrani na lata 2014-2019 w wyborach samorządowych. W roku sprawozdawczym nie nastąpiły żadne zmiany w składzie osobowym.

W roku 2016 odbyło się łącznie 10 sesji w tym jedna nadzwyczajna – 9 sierpnia 2016 r. ze średnią frekwencją 80%. Do obrad sesji najczęściej radni przygotowywali się w trakcie wspólnych posiedzeń komisji, jednakże należy wskazać, że komisje Rady Gminy Dywity obradowały według przyjętych planów pracy na 2016 rok. Na wniosek radnych w roku sprawozdawczym odbyły się także trzy wspólne komisje wyjazdowe w celu zapoznania się i dokonania oceny stanu technicznego dróg gminnych, nieutwardzonych pod względem ich ilości, jakości, dostępności.

Podczas sesji radni podjęli łącznie w 2016 r. – 70 uchwał dotyczących regulacji prawnych życia publicznego w Gminie Dywity.

Spośród podjętych uchwał najistotniejsze znaczenie dla gminy miały następujące uchwały w porządku chronologicznym, w sprawie:

- uchwała w sprawie uchwalenia miejscowego planu zagospodarowania przestrzennego terenu położonego przy drodze powiatowej nr 1430 N w obrębie geodezyjnym Różnowo, gm. Dywity.
- uchwała w sprawie przekazania dotacji Samorządowi Województwa Warmińsko-Mazurskiego na pokrycie części kosztów zakupu przez Wojewódzki Specjalistyczny Szpital Dziecięcy w Olsztynie aparatury medycznej do leczenia zaćmy u dzieci.
- uchwała w sprawie przekazania środków finansowych dla Policji
- uchwała w sprawie przyjęcia programu opieki nad zwierzętami bezdomnymi oraz zapobiegania bezdomności zwierząt na terenie Gminy Dywity
- uchwała w sprawie uchwalenia regulaminu utrzymania czystości i porządku na terenie Gminy Dywity.
- uchwała w sprawie sposobu i zakresu świadczenia usług w zakresie odbierania i zagospodarowania odpadów komunalnych od właścicieli nieruchomości na których zamieszkują mieszkańcy w zamian za uiszczoną opłatę
- uchwała w sprawie współpracy pomiędzy Gminą Dywity a Powiatem Olsztyńskim przy wykonaniu zadania inwestycyjnego „Przebudowa drogi gminnej Nr 1601003N Spręcowo - Brąswałd” oraz „Przebudowa drogi gminnej łączącej ulice Spółdzielczą z ulica Jana Pawła II w Dywitach”
- uchwała w sprawie wspólnej realizacji inwestycji i przyjęcia od Powiatu Olsztyńskiego części zadania inwestycyjnego w pasie drogowym drogi powiatowej Nr 1430N
- uchwała w sprawie trybu udzielania i rozliczania dotacji z budżetu Gminy Dywity niepublicznym szkołom i przedszkolom prowadzonym na terenie Gminy Dywity przez inne niż Gmina Dywity osoby prawne i osoby fizyczne oraz trybu i zakresu kontroli prawidłowości ich pobrania i wykorzystania

- uchwała w sprawie powołania doraźnej Komisji Statutowej.
- uchwały w sprawie współpracy pomiędzy Gminą Dywity a Powiatem Olsztyńskim przy wykonaniu zadania inwestycyjnego „Przebudowa drogi gminnej Nr 161003N Spręcowo - Brąswałd” w ramach „Programu rozwoju gminnej i powiatowej infrastruktury drogowej na lata 2016-2019”
- uchwała w sprawie obniżenia ceny skupu żyta do celów wymiaru podatku rolnego na 2017 r.
- uchwała w sprawie określenia wysokości stawek podatku od nieruchomości
- uchwała w sprawie uchwalenia miejscowego planu zagospodarowania przestrzennego na terenie położonego przy ul. Spółdzielczej w Dywitach
- uchwała w sprawie uchwalenia Wieloletniej Prognozy Finansowej Gminy Dywity na lata 2017 – 2020
- uchwała w sprawie uchwalenia budżetu Gminy Dywity na 2017 r.
- uchwała w sprawie podziału Sołectwa Kieżliny na Sołectwo Kieżliny i Sołectwo Wadąg oraz nadania Statutu dla Sołectwa Kieżliny i Sołectwa Wadąg
- uchwała w sprawie przyjęcia Gminnej Strategii Rozwiązywania Problemów Społecznych Gminy Dywity na lata 2016-2023
- uchwała w sprawie uchwalenia „Rocznego programu współpracy z organizacjami pozarządowymi oraz podmiotami, o których mowa w art. 3 ust. 3 ustawy z dnia 24 kwietnia 2003r. o działalności pożytku publicznego i o wolontariacie na rok 2017.”
- uchwała w sprawie zatwierdzenia Gminnego Programu Profilaktyki i Rozwiązywania Problemów Alkoholowych i Przeciwdziałania Narkomanii na 2017 r.

Uchwałą nr VI/31/15 z dnia 12 marca 2015 r. Rada Gminy Dywity powołała doraźną Komisję Statutową przez co dwukrotnie zorganizowano konsultacje (szkolenie) z panią dr Ewą Bosy ekspertem w zakresie ustroju i zadań jednostek samorządu terytorialnego.

W okresie sprawozdawczym radni poprzez współorganizację aktywnie uczestniczyli zarówno w gminnych jak i w powiatowych uroczystościach: kulturalnych, artystycznych, sportowych i okolicznościowych.

Przewodnicząca Rady Gminy Dywity



- Sabina Robak -

## Plan Pracy Rady Gminy Dywity na 2017 rok

Załącznik nr 15 do Protokołu  
z sesji RG nr XXVII/17  
Rada Gminy Dywity

### I kwartał

1. Złożenie rocznych sprawozdań z pracy stałych komisji RG Dywity za 2016 r. z dnia 14.02.2017r.
2. Złożenie rocznego sprawozdania z pracy Rady Gminy Dywity za 2016 r.
3. Sprawozdanie z działalności Gminnego Ośrodka Pomocy Społecznej w Dywitach za 2016 rok r. oraz ocena zasobów pomocy społecznej za 2016 rok dla Gminy Dywity.
4. Przyjmowanie uchwał w bieżących sprawach.

### II kwartał

1. Rozpatrzenie i zatwierdzenie sprawozdania finansowego za 2016 rok Gminnego Ośrodka Kultury w Dywitach.
2. Rozpatrzenie i zatwierdzenie sprawozdania finansowego za 2016 rok Samodzielnego Gminnego Zakładu Opieki Zdrowotnej w Dywitach.
3. Rozpatrzenie i zatwierdzenie sprawozdania finansowego oraz sprawozdania z wykonania budżetu Gminy za 2016 rok wraz z opinią Regionalnej Izby Obrachunkowej w Olsztynie o tym sprawozdaniu oraz informacji o stanie mienia jednostki samorządu terytorialnego.
4. Podjęcie uchwały w sprawie absolutorium dla Wójta Gminy z tytułu wykonania budżetu Gminy za 2016 rok.
5. Bezpieczeństwo w gminie -spotkanie z przedstawicielami Policji, Straży Gminnej, OSP.
6. Przyjmowanie uchwał w bieżących sprawach.

### III kwartał

1. Informacja o przebiegu wykonania budżetu Gminy za pierwsze półrocze 2017 roku oraz informacja o kształtowaniu się Wieloletniej Prognozy Finansowej Gminy na lata 2017 -2020, w tym o przebiegu realizacji przedsięwzięć.
2. Sprawozdanie z wykonania budżetu i działalności Samodzielnego Gminnego Zakładu Opieki Zdrowotnej za pierwsze półrocze 2017 roku.
3. Przyjmowanie uchwał w bieżących sprawach.

### IV kwartał

1. Uchwalenie stawek podatków na 2018 rok,
2. Uchwalenie „Programu Współpracy Gminy Dywity z organizacjami pozarządowymi i innymi podmiotami prowadzącymi działalność pożytku publicznego, o których mowa w art. 3 ust. 3 ustawy z dnia 24 kwietnia 2003 r. o działalności pożytku publicznego i o wolontariacie na 2018 rok”.
3. Informacja o stanie realizacji zadań oświatowych w roku szkolnym 2016/2017.
4. Informacja Wójta Gminy Dywity dotycząca oświadczeń majątkowych za 2016 rok.
5. Informacja Przewodniczącego Rady Gminy Dywity dotycząca złożonych przez Radnych oświadczeń majątkowych za 2016 rok.
6. Uchwalenie Wieloletniej Prognozy Finansowej Gminy Dywity.
7. Uchwalenie budżetu Gminy na 2018 rok.
8. Uchwalenie Gminnego Programu Profilaktyki i Rozwiązywania Problemów Alkoholowych oraz Gminnego Programu Przeciwdziałania Narkomanii na 2018 rok.
10. Plan pracy Rady Gminy Dywity na 2018 rok;
11. Plan pracy stałych komisji Rady Gminy Dywity na 2018 rok.
12. Przyjmowanie uchwał w bieżących sprawach.

**Planuje się zwoływanie sesji Rady Gminy Dywity w comiesięcznych terminach przypadających na ostatni tydzień miesiąca, lecz termin jaki i tematy poruszane na sesji mogą ulegać zmianom.**

Przewodniczący  
Rady Gminy Dywity

(-) Sabina Robak

Sprawozdanie z Pracy Komisji Rewizyjnej za 2016 r. Z załącznik nr 16 do Protokołu z sesji RG nr XXVII/14 Rady Gminy Dywity z dnia 14.02.2017r.

Komisja Rewizyjna - od początku kadencji odbyła 27 posiedzeń, w tym 1 w 2014 r.

Komisja opracowała projekt absolutoryjny po wcześniejszym zapoznaniu się ze Sprawozdaniem z wykonania budżetu za 2015 r. W swojej pracy Komisja zajmowała się też rozpatrywaniem skargi na Wójta Gminy.

Poza tym Komisja analizowała projekty uchwał przygotowywanych na sesje Rady oraz przygotowała plan pracy Komisji.

*Komisja pracowała również nad projektem budżetu na 2017 r.*

Przewodniczący Komisji

Janusz Jędrzejewski

### **Plan pracy Komisji Rewizyjnej Rady Gminy Dywity na rok 2017 r.**

1. Przygotowanie planu pracy komisji na 2017 r.
2. Przeprowadzanie kontroli na zlecenie Rady Gminy.
3. Rozpatrywanie wniosków zgłoszonych przez Radę Gminy.
4. Rozpatrywanie i opiniowanie skarg i wniosków złożonych do Rady Gminy, a skierowanych do Komisji przez Przewodniczącą Rady - przygotowanie projektów uchwał z uzasadnieniami.
5. Przygotowanie wniosku absolutoryjnego i wypracowanie opinii w sprawie wykonania budżetu za 2016 r. na podstawie analizy Sprawozdania z Wykonania Budżetu za 2016 r., analizy Sprawozdania Finansowego za 2016 r. oraz Stanu Mienia Komunalnego.
6. Organizacja posiedzeń wynikających z bieżących potrzeb.
7. Przygotowanie sprawozdania z działalności Komisji Rewizyjnej za 2017 r.
8. Współpraca z radcą prawnym w załatwianiu spraw kierowanych do Komisji.
9. Sprawy różne.

Przewodniczący Komisji Rewizyjnej

(-) Janusz Jędrzejewski

## Sprawozdanie z pracy Komisji Społecznej w 2016 r.

Skład Komisji Społecznej:

- Tadeusz Bielicki
- Lech Kryszalowicz
- Sabina Robak
- Anna Sadrina Ostrowska

Załącznik nr 18 do Protokołu  
z sesji 20 nr XXVII/17  
Rada Gminy Dywity  
z dnia 14.02.2017r.

Komisja w okresie sprawozdawczym odbyła 16 posiedzeń, 9 wspólne ze wszystkimi komisjami Rady Gminy.

W pierwszym kwartale 2016 r. Komisja Społeczna zaopiniowała wnioski o przyznanie nagrody lub wyróżnienia za osiągnięcia sportowe zapoznała się m.in. z projektem „Rodzina 500+”, wpływem zmian oświatowych tj. od 1 września 2017 r. trzylatki otrzymują prawo do wychowania przedszkolnego. Przeprowadzona została dyskusja na temat budowy Pomnika Zasłużonych Warmiaków w Brąswałdzie oraz źródła finansowania.

W drugim kwartale Komisja zapoznała się ze stanem opieki zdrowotnej w gminie, programem jej funkcjonowania i rozwoju. Opiniowała roczne sprawozdanie z realizacji budżetu Gminy Dywity za 2015 r. oraz roczne sprawozdanie z wykonania planu finansowego Samodzielnego Gminnego Zakładu Opieki Zdrowotnej w Dywitach oraz samodzielnej instytucji kultury za 2015 r.

W trzecim kwartale podczas posiedzeń komisja zapoznała się z systemem dowozu dzieci do szkół na terenie gminy i połączeń autobusowych wsi z Olsztynem, z planem pracy GOK oraz świetlic wiejskich w okresie wakacji. Ponadto komisja analizowała program pracy i wydatki Gminnej Komisji Rozwiązywania Problemów Alkoholowych, ze szczególnym uwzględnieniem akcji letniej.

W czwartym kwartale głównym zagadnieniem w pracy komisji były problemy oświaty w gminie Dywity. Komisja po zapoznaniu się ze sprawozdaniem z uznaniem podkreśliła dobre wyniki egzaminów i sprawdzianów we wszystkich szkołach prowadzonych przez gminę.

Komisja Społeczna zagłębiła się również w pracę Gminnego Ośrodka Pomocy Społecznej, który realizuje zadania dotyczące pomocy społecznej, świadczenia rodzinne, świadczenia alimentacyjne, karty dużej rodziny, pomocy stypendialnej, pieczy zastępczej, rodzina „500+” oraz duże zadanie - ustawa o przeciwdziałaniu przemocy w rodzinie.

W okresie sprawozdawczym Komisja czynnie uczestniczyła w pracach doradźnej Komisji Statutowej.

W okresie sprawozdawczym Komisja brała czynny udział w opiniowaniu materiałów przygotowanych na sesje Rady Gminy.

Przewodniczący  
Komisji Społecznej

Lech Kryszalowicz

## Plan pracy Komisji Społecznej na 2017 rok

Załącznik nr 19 do Protokołu  
2 sesji RG nr XXVII/17  
Rada Gminy Dywity  
z dnia 14.02.2017r.

### I kwartał

1. Analiza i ocena pracy GOK oraz świetlic wiejskich. Analiza i ocena kalendarza imprez (kulturalnych, społecznych, sportowych i innych) w gminie w 2017 r. Spotkanie z sołtysami nt. zmiany regulaminu konkursu o Garniec Kłobuka.
2. Zapoznanie się ze stanem opieki zdrowotnej w gminie, programem jej funkcjonowania i rozwoju w kontekście znacznej rozbudowy Dywit oraz stanem higieny szkolnej.
3. Zapoznanie się ze stanem przedszkoli i żłobków w gminie, programem ich funkcjonowania oraz planami rozwoju w najbliższej przyszłości w kontekście rozbudowy Dywit i zmian w oświacie. Analiza możliwości realizacji w gminie programu rządowego Maluch+ 2017.

### II kwartał

4. Ocena stanu bezpieczeństwa w gminie.
5. Zapoznanie się i ocena stanu bazy rekreacyjno-sportowej na terenie gminy. Sport gminny.
6. Analiza i ocena stanu obiektów zabytkowych, w tym zabytków przyrody i dziedzictwa kulturowego. Ocena estetyki wsi. Komisja wyjazdowa.

### III kwartał

7. Zapoznanie się z formami i programem i promocji gminy. Partnerstwo gmin.
8. Informacja nt. realizacji szybkiego Internetu LTE na terenie gminy.
9. Zapoznanie się z bieżącymi problemami opieki społecznej, ocena funkcjonowania programu „Rodzina 500 plus”

### IV kwartał

10. Zapoznanie się ze stanem szkół w gminie, programem ich funkcjonowania oraz rozwoju w najbliższej przyszłości w kontekście znacznej rozbudowy Dywit i zmian w oświacie. Zapoznanie się z wynikami egzaminów i sprawdzianów w szkołach prowadzonych przez gminę Dywity. Ocena funkcjonowania oświaty gminnej w związku z pierwszymi doświadczeniami wynikającymi z nowego systemu oświaty.

Ponadto stosownie do potrzeb:

- 1) opiniowanie materiałów sesyjnych w trakcie ich pojawiania się,
- 2) rozpatrywanie innych spraw i wniosków, które napłyną do komisji.

Komisja zastrzega sobie prawo do zmian w programie działania w trakcie roku.

Przewodniczący

Lech Kryszalowicz

Członkowie

Tadeusz Bielicki

Sabina Robak

Anna Sadrina-Ostrowska



**Sprawozdanie**  
**z pracy Komisji Budżetu Rady Gminy Dywity za rok 2016.**

Komisja w składzie :

- p. Renata Kaszubska
- p. Dorota Pszczoła
- p. Urszula Ignasiewicz
- p. Lidia Orzechowska

Załącznik nr 20 do Protokołu  
z sesji RG nr XXVII/17  
Rada Gminy Dywity  
z dnia 14.02.2017 r.

W 2016 r. Komisja pracowała zgodnie z planem pracy oraz w miarę potrzeb wynikających z bieżącej sytuacji Rady Gminy. Od początku kadencji Komisja odbyła 39 posiedzeń, w tym 2 spotkania w 2014 r.

Komisja w ciągu roku wypracowała wnioski i opinie, które zostały przekazane Wójtowi i Radzie Gminy. We wszystkich posiedzeniach brała udział p. Teresa Kuptel – Skarbnik Gminy, wielokrotnie brał udział p. Jacek Szydło – Wójt Gminy oraz radni z innych Komisji.

Głównymi tematami posiedzeń były:

1. Analiza projektu budżetu na 2016 r. i kontrola jego realizacji.
2. Prace nad przygotowaniem budżetu na 2017 r.
3. Ocena wykonania budżetu za 2015 r. – analiza Sprawozdania przed sesją absolutoryjną.
4. Ocena i wykonanie budżetu za poszczególne kwartały 2016 r.
5. Zapoznanie się z kosztami planowanych remontów placówek oświatowych jak również analiza rozbudowy szkoły w Dywitach.
6. Ocena zabezpieczenia finansowego projektów inwestycyjnych na 2016 r.
7. Ocena finansowa wykonania i realizacji inwestycji rozpoczętych w 2015 r., a kończących się w roku 2016.
8. Opinie do wniosków rad sołeckich i kierowników gminnych jednostek organizacyjnych do budżetu na 2017 r.
9. Opinie i wnioski do propozycji podatków opłat lokalnych na 2017 r.

Poza tym członkowie Komisji zajmowali się opiniowaniem uchwał budżetowych i innych projektów uchwał Rady Gminy. Przewodniczący Komisji oraz członkowie uczestniczyli w posiedzeniach zwoływanych przez Przewodniczącą Rady Gminy. Członkowie Komisji uczestniczyli w sesjach Rady Gminy Dywity oraz wspólnych posiedzeniach Komisji.

Komisja Budżetu dziękuje członkom innych Komisji za czynny udział w jej spotkaniach. Dziękuje również Przewodniczącej Rady Gminy p. Sabinie Robak, Skarbnikowi Gminy - Pani Teresie Kuptel, Wójtowi - Panu Jackowi Szydło.

Przewodnicząca Komisji

Renata Kaszubska

## Plan pracy Gminnej Komisji Budżetu na 2017 r.

załącznik nr 21 do Protokołu  
2 sesji RG nr XXVII/17  
Rada Gminy Dywity  
z dnia 14.02.2017r.

### I kwartał 2017 r.

1. Przygotowanie sprawozdania z pracy komisji w 2016 r.
2. Opiniowanie zmian do uchwał budżetowych.
3. Analiza sprawozdania z działalności Gminnego Ośrodka Pomocy Społecznej w Dywitach za 2016 rok r. oraz ocena zasobów pomocy społecznej za 2016 rok dla Gminy Dywity.
4. Analiza uchwał przygotowywanych na sesje Rady.
5. Sprawy różne.

### II kwartał 2017 r.

1. Opiniowanie zmian do uchwał budżetowych.
2. Analiza sprawozdania finansowego za 2016 rok Gminnego Ośrodka Kultury w Dywitach.
3. Analiza sprawozdania finansowego za 2016 rok Samodzielnego Gminnego Zakładu Opieki Zdrowotnej w Dywitach.
4. Analiza sprawozdania finansowego oraz sprawozdania z wykonania budżetu Gminy za 2016 rok wraz z opinią Regionalnej Izby Obrachunkowej w Olsztynie o tym sprawozdaniu oraz informacji o stanie mienia jednostki samorządu terytorialnego.
5. Analiza uchwał przygotowywanych na sesje Rady.
6. Sprawy różne.

### III kwartał 2017 r.

1. Analiza przebiegu wykonania budżetu Gminy za pierwsze półrocze 2017 roku oraz analiza kształtowania się Wieloletniej Prognozy Finansowej Gminy na lata 2017 -2020, w tym o przebiegu realizacji przedsięwzięć.
2. Analiza sprawozdania z wykonania budżetu i działalności Samodzielnego Gminnego Zakładu Opieki Zdrowotnej za pierwsze półrocze 2017 roku.
3. Analiza uchwał przygotowywanych na sesje Rady.
4. Opracowanie wniosków Komisji do projektu budżetu Gminy na 2018 r.
5. Sprawy różne.

### IV kwartał 2017 r.

1. Opiniowanie zmian do uchwał budżetowych.
2. Analiza uchwał przygotowywanych na sesje Rady.
3. Analiza uchwały w sprawie uchwalenia Wieloletniej Prognozy Finansowej Gminy Dywity na lata 2018-2021.
4. Analiza uchwały w sprawie uchwalenia budżetu Gminy na 2018 rok.
3. Przygotowanie planu pracy na rok 2018.
4. Sprawy różne.

Przewodnicząca Komisji Budżetu

(-)Renata Kaszubska

## Sprawozdanie z działalności Komisji Inwestycji za 2016 r.

Załącznik nr 22 do Protokołu  
2 sesji RG nr XXVII/17  
Rada Gminy Dywity  
z dnia 14.02.2017r.

Komisja inwestycji w składzie:

5. Longin Rudzik
6. Krzysztof Kulas
7. Zbigniew Glezman
8. Magdalena Rudnicka

pracowała nad następującymi tematami:

1. Analiza zaplanowanych inwestycji na 2016 r.
2. Przygotowanie do prac interwencyjnych i publicznych – informacja.
3. Analiza stanu dróg gminnych (inwentaryzacja potrzeb, ustalenie priorytetów, komisje wyjazdowe).
4. Inwestycje i remonty w toku – analiza stanu.
5. Analiza stanu bezpieczeństwa na terenie Gminy (spotkanie z policją i strażą Gminną).
6. Analiza Sprawozdania z realizacji budżetu za I półrocze 2016 r. szczególnie pod kątem realizacji inwestycji 2016 r.
7. Wnioski Komisji do budżetu 2017 r.
8. Analiza inwestycji budżetowych zaplanowanych na 2017 r.
9. Opiniowanie projektów uchwał przygotowywanych na sesje rady.
10. Przygotowanie Sprawozdania z pracy Komisji za 2016 r. i planów pracy na rok 2017.

W swoich pracach Komisja korzystała z wyjaśnień Wójta, Skarbnika, Sekretarza i pracowników Urzędu oraz innych zaproszonych gości.

W minionym roku Komisja wypracowała wnioski i opinie, które skierowała do realizacji przez Wójta i Radę Gminy Dywity. Połowa tych wniosków, to opinie do projektów uchwał. Komisja odbyła 3 spotkania wyjazdowe.

Komisja Inwestycji dziękuje członkom innych Komisji za czynny udział w jej spotkaniach. Dziękuje również Wójtowi - Panu Jackowi Szydło, Sekretarzowi Gminy - Panu Danielowi Zadwornemu, Skarbnikowi Gminy - Pani Teresie Kuptel oraz pracownikom urzędu.

Przewodniczący Komisji

Longin Rudzik



## Plan pracy Komisji Inwestycji na 2017 r.

Załącznik nr 23 do Protokołu  
z 2 sesji RG nr XXVII/14  
Rada Gminy Dywity  
z dnia 14.02.2014 r.

### I kwartał 2017 r.

1. Kontynuacja pracy względem analizy stanu dróg gminnych.
2. Prace interwencyjne i publiczne – informacja.
3. Opiniowanie projektów uchwał przygotowywanych na sesje rady.

### II kwartał 2017 r.

1. Analiza stanu bezpieczeństwa na terenie Gminy ( przegląd jednostek OSP, spotkanie z policją i strażą Gminną ).
2. Opiniowanie projektów uchwał przygotowywanych na sesje rady.

### III kwartał 2017 r.

1. Analiza Sprawozdania z realizacji budżetu za I półrocze 2017 r. szczególnie pod kątem realizacji inwestycji 2017 r.
2. Analiza przygotowania, realizacji i zakończenia wybranej, zakończonej inwestycji.
3. Opiniowanie projektów uchwał przygotowywanych na sesje rady.

### IV kwartał 2017 r.

1. Analiza inwestycji budżetowych zaplanowanych na 2018 r.
2. Wnioski Komisji do budżetu oraz Sołectw na 2018 r.
3. Przygotowanie Sprawozdania z pracy Komisji za 2017 r. i planów pracy na rok 2018.
4. Opiniowanie projektów uchwał przygotowywanych na sesje rady.

Praca Komisji w miarę potrzeb.

Przewodniczący Komisji Inwestycji

(-) Longin Rudzik

Załącznik nr 24 do Protokołu  
2. sesji RG nr XXVII/14  
Rada Gminy Dywity  
z dnia 14.02.2016 r.

**Sprawozdanie  
z pracy doraźnej Komisji Statutowej w 2016 r.**

Uchwalenie oraz zmiana statutu należą do właściwości rady gminy (art. 18 ust. 1 pkt. 1 ustawy o samorządzie gminnym). Zgodnie z § 51 ust. 1 Statutu Gminy Dywity Rada Gminy może powoływać komisje doraźne. Zakres działania komisji doraźnych określa Rada Gminy w uchwale o ich powołaniu.

Ze względu na potrzebę dostosowania zapisów Statutu Sołeckiego do obowiązujących przepisów prawa oraz propozycji zgłaszanych przez radnych, zaproponowano powołanie doraźnej Komisji Statutowej. W dniu 12 marca 2015 r. Rada Gminy Dywity podjęła uchwałę nr VI/31/15 w sprawie powołania doraźnej Komisji Statutowej w składzie:

1. Janusz Ciepłiński - Przewodniczący
2. Renata Kaszubska – Zastępca Przewodniczącego
3. Anna Sadrina-Ostrowska – członek
4. Longin Rudzik – członek

W dniu 13 stycznia 2016 r. Wójt Gminy Dywity wydał zarządzenie nr 2/2016 w sprawie powołania w Urzędzie Gminy Zespołu ds. opracowania zmian do statutu sołectwa w składzie:

1. Daniel Zadworny – przewodniczący zespołu
2. Bożena Korejwo – sekretarz zespołu
3. Jerzy Wojarski – członek
4. Anna Kościńska – członek
5. Piotr Moszczyński – członek
6. Ewa Sadowska – członek
7. Teresa Wąsowicz - członek

Do zadań Komisji oraz Zespołu należało:

- 1) dokonanie analizy obowiązującego Statutu,
- 2) zwrócenie się do radnych, sołtysów o propozycje zmian do Statutu Sołectwa,
- 3) zebranie oraz wypracowanie własnych propozycji zmian do Statutu,
- 4) opracowanie zmian lub projektu nowego Statutu Sołeckiego, z uwzględnieniem propozycji zgłoszonych przez radnych, sołtysów, mieszkańców,
- 5) konsultacje wypracowanych zmian
- 6) przedłożenie Radzie Gminy projektu Statutu Sołectwa

W związku z powyższym, aby zapewnić możliwość pełnego udziału radnych, mieszkańców, sołtysów w pracach nad Statutem Sołectwa zorganizowano:

1. spotkanie komisji w dniu 21-01-2016r.– opracowanie ankiet do sołtysów
2. w dniu 22-01-2016 r. dystrybucja ankiet,
3. spotkanie zespołu w dniach; 26-01-2016, 2-02-2016 r. – opracowanie propozycji zmian do statutu,
4. spotkanie komisji w dniu 4-02-2016 r. - opracowanie propozycji zmian do statutu,
5. w dniu 29-02-2016 r. przekazanie wójtowi propozycji zmian
6. spotkanie komisji, radnych, sołtysów oraz dr Ewą Bosy w dniu 1-10-2016 r. – praca nad statutem,
7. spotkanie komisji i radnych w dniu 5-10-2016 r. – praca nad statutem,
8. spotkanie komisji, radnych, zespołu i sołtysów w dniu 12-10-2016 r. – praca nad statutem,
9. w dniu 20-10-2016 r. konsultacje społeczne dotyczące projektu uchwały Rady Gminy Dywity w sprawie podziału Sołectwa Kieźliny na Sołectwo Kieźliny i Sołectwo Wadąg oraz nadania statutów nowo powstałym sołectwom
10. spotkanie komisji w dniu 3-11-2016 r. – praca nad statutem,

11. w dniu 28-11-2016 r. przekazanie przewodniczącej projektu uchwały w sprawie podziału Sołectwa Kieźliny na Sołectwo Kieźliny i Sołectwo Wadąg oraz nadania Statutu dla Sołectwa Kieźliny i Sołectwa Wadąg.
12. w związku z Rozstrzygnięciem nadzorczym Wojewody Warmińsko – Mazurskiego z dnia 17 stycznia 2017 r. Nr PN.4131.10.2017 w dniu 6-02-2017 r. organizacja spotkania członków komisji
13. w dniu 8-02-2017 r. przekazanie przewodniczącej projektu uchwały w sprawie podziału Sołectwa Kieźliny na Sołectwo Kieźliny i Sołectwo Wadąg oraz nadania Statutu dla Sołectwa Kieźliny i Sołectwa Wadąg.

Przewodniczący Komisji:

(-) Janusz Ciepliński