


**Załącznik do Uchwały  
Nr XXXIX/312/10  
Rady Gminy Dywity  
z dnia 24.05.2010r.**

## **Plan Odnowy Miejscowości Sętal**



**lata 2010-2016**

Spis treści:

<b>Wstęp</b>	<b>4</b>
<b>1. Charakterystyka miejscowości</b>	<b>4</b>
<b>1.1. Położenie miejscowości, przynależność administracyjna i powierzchnia</b>	<b>4</b>
<b>1.2 Ludność</b>	<b>7</b>
<b>1.3 Historia</b>	<b>8</b>
<b>1.4 Przestrzenna struktura miejscowości</b>	<b>9</b>
<b>2. Inwentaryzacja zasobów</b>	<b>9</b>
<b>2.1 Zasoby przyrodnicze</b>	<b>9</b>
<b>2.2 Dziedzictwo kulturowe</b>	<b>10</b>
<b>2.3 Obiekty i tereny</b>	<b>18</b>
<b>2.4 Infrastruktura społeczna</b>	<b>20</b>
<b>2.4.1 Oświata</b>	<b>20</b>
<b>2.4.2 Służba zdrowia</b>	<b>21</b>
<b>2.4.3 Bezpieczeństwo publiczne</b>	<b>21</b>
<b>2.4.4 Kultura</b>	<b>21</b>
<b>2.5 Infrastruktura techniczna</b>	<b>21</b>
<b>2.5.1 Drogi</b>	<b>21</b>
<b>2.5.2 Wodociągi</b>	<b>22</b>
<b>2.5.3 Kanalizacja</b>	<b>22</b>
<b>2.5.4 Zaopatrzenie w ciepło i gaz</b>	<b>22</b>
<b>2.6 Gospodarka i rolnictwo</b>	<b>23</b>
<b>2.7 Kapitał społeczny i ludzki</b>	<b>24</b>
<b>3. Ocena mocnych i słabych stron miejscowości</b>	<b>25</b>
<b>3.1 Analiza SWOT</b>	<b>25</b>

<b>4. Obszary o szczególnym znaczeniu dla zaspokojenia potrzeb</b>	
<b>mieszkańców-----</b>	<b>27</b>
<b>5. Planowane inwestycje-----</b>	<b>29</b>
<b>5.1 Inwestycje planowane do realizacji na lata 2010-2016-----</b>	<b>29</b>

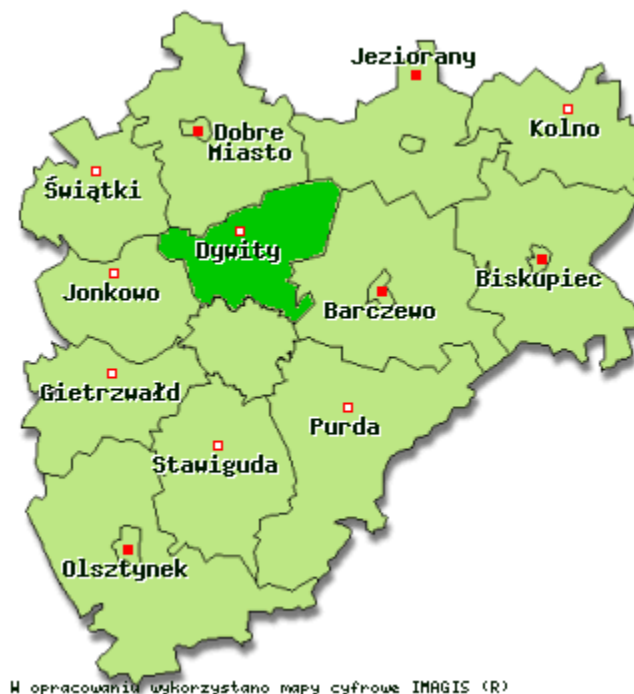
## Wstęp

Plan Odnowy Miejscowości jest dokumentem stanowiącym załącznik do wniosku aplikacyjnego o dofinansowanie inwestycji w ramach Programu Rozwoju Obszarów Wiejskich na lata 2007-2013. Plan Odnowy Miejscowości obejmuje w szczególności charakterystykę miejscowości, inwentaryzację zasobów, analizę mocnych i słabych stron i perspektywę rozwoju oraz opis planowanych przedsięwzięć. Plan będzie aktualizowany i rozszerzany o zapisy dotyczące inwestycji, dla których gmina będzie starała się o środki w ramach PROW.

## 1. Charakterystyka miejscowości

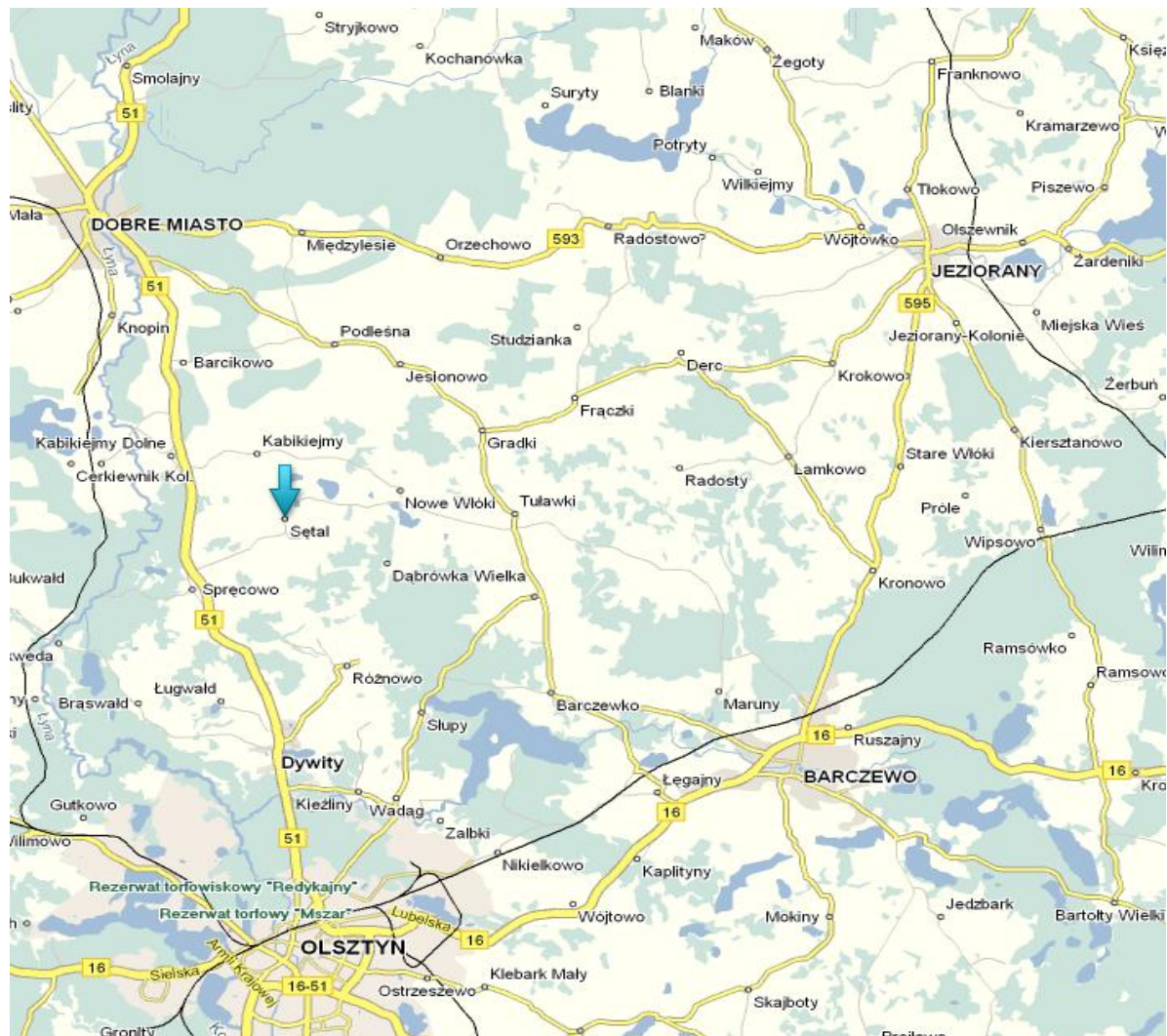
### 1.1. Położenie miejscowości, przynależność administracyjna i powierzchnia

Wieś Sętań położona jest na terenie Gminy Dywity, która położona jest w bezpośrednim sąsiedztwie miasta Olsztyna i graniczy z następującymi gminami: Jonkowo, Dobre Miasto, Jeziorany, Barczewo, Olsztyn, Świątki. Gmina Dywity zajmuje powierzchnię 160,68 km<sup>2</sup>. Zamieszkuje ją 9903 mieszkańców, a gęstość zaludnienia wynosi 50,7 osoby/km<sup>2</sup>.



Mapa 1. Gmina Dywity na tle powiatu olsztyńskiego

Śetal położony jest w środkowej części gminy Dywity i w swoim bezpośrednim sąsiedztwie ma: Kabikiejmy Górne, Nowe Włoki oraz Dąbrówkę Wielką. Geograficzne współrzędne Śetalu to  $53^{\circ} 54' \text{ N}$  oraz  $20^{\circ} 29' \text{ E}$

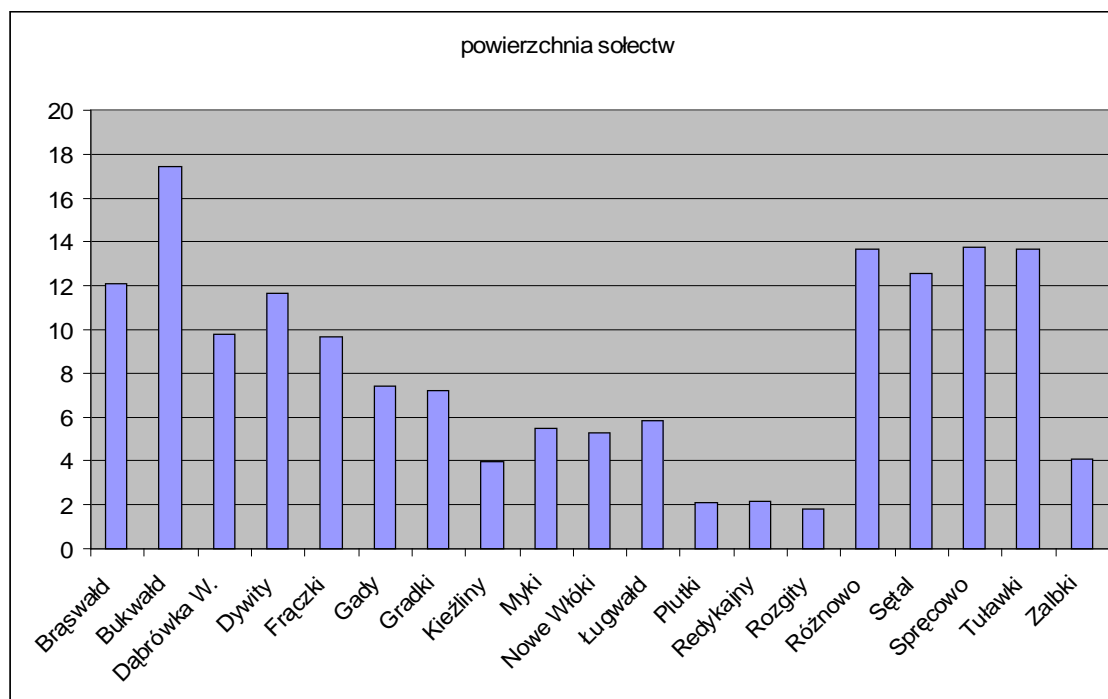


**Mapa 2.** Wieś Stal na tle najbliższej okolicy

Ogólna powierzchnia wsi wynosi - 12,6km<sup>2</sup>



**Mapa 3.** Wieś Sętal



**Wykres 1.** Powierzchnia wsi Stal na tle pozostałych sołectw

## 1.2 Ludność

Na koniec 2009 roku ilość mieszkańców wynosiła 371 osób. Gęstość zaludnienia wyniosła 29,5 osób na km<sup>2</sup>

L.p.	Nazwa miejscowości	2005	2006	2007	2008	2009
1.	Barkweda	202	194	197	195	192
2.	Braswałd	317	326	327	346	357
3.	Bukwałd	307	311	318	317	316
4.	Dąbrówka W.	237	238	240	249	253
5.	Dągi	49	50	57	61	62
6.	Dywity	1924	1971	2054	2120	2184
7.	Frączki	289	291	288	286	283

8.	Gady	272	276	284	291	304
9.	Gradki	209	207	198	200	202
10.	Kieźliny	1105	1143	1181	1210	1227
11.	Myki	110	121	123	135	134
12.	Nowe Włóki	221	223	228	230	233
13.	Ługwałd	336	336	385	416	450
14.	Plutki	13	13	13	13	12
15.	Redykajny	63	67	72	78	72
16.	Rozgity	42	54	69	73	79
17.	Różnowo	825	865	935	969	1024
18.	Sętał	367	373	373	374	366
19.	Spręcowo	433	450	482	490	496
20.	Słupy	673	682	689	702	730
21.	Szypry	6	6	6	6	6
22.	Tuławki	505	511	504	509	510
23.	Wadag	203	228	258	279	292
24.	Zalbki	117	122	123	119	119
	RAZEM	8825	9091	9404	9668	9903

**Tabela 1.** Liczba mieszkańców miejscowości Sętał na tle innych miejscowości gminy Dywity

### 1.3 Historia

Sętał (z niem. *Sussenthal*) położony jest na obszarach bardzo malowniczych o wyróżniających się walorach krajobrazowych w Gminie Dywity.

Pierwsza notatka o wsi pochodzi z 1344 r. zapisana w dokumentach kapituły warmińskiej, gdzie stał już kościół, który uległ zniszczeniu razem z wsią podczas wojny polsko - krzyżackiej 1519 - 1521. Odbudowany w XVI w. i konsekrowany przez biskupa Marcina Kromera w 1583 r. spłonął w 1908 roku. Nową, neogotycką świątynię wzniesiono w 1910 r. W Sętału, na pograniczu niemiecko - polskim przeważała ludność niemiecka, która jednak od XIX w. zaczęła dominować.



Na terenie wsi znajdują się następujące obiekty zabytkowe:

- Kościół pw. św. Mikołaja z 1910 r. istniejący na miejscu poprzedniego z 1583 r., który w 1908 r. doszczętnie spłonął
- Kapliczki

## **1.4 Przestrzenna struktura miejscowości**

Wieś Sętań charakteryzuje się zabudową zwartą. Typ zabudowy to „ulicówka”. Miejscowość jest typem wsi jednodrożnej o zwartej [zabudowie](#) po obu stronach [drogi](#), o zabudowie rozciągniętej, z budynkami z dwu stron drogi.

## **2. Inwentaryzacja zasobów**

### **2.1 Zasoby przyrodnicze**

Teren gminy objęty jest na przeważających przestrzeniach obszarami chronionego krajobrazu ustanowionymi rozporządzeniem nr 53/98 Wojewody Olsztyńskiego z 16.06.1998r. Znaczna część południowego terenu gminy, dolina Łyny, rejon Bukwałdu oraz doliny strug: Rożnowsko – Spręcowskiej i Sętalskiej zostały objęte obszarem chronionego krajobrazu ochrony wzmożonej. Na tym obszarze powinno się zachować szczególną dbałość o estetykę krajobrazu. Nie powinno się rozwijać w przemyśle i rolnictwie form uciążliwych dla środowiska. Część wschodnia terenu gminy położona poza obszarem ochrony wzmożonej zaliczona została do obszarów objętych ochroną umiarkowaną ze względu na położenie w zlewni pojeziernej – jez. Wadąg. Są to obszary oddziaływania na jezioro. Do strefy tej zaliczone zostały również tereny źródliskowe i wododziałowe położone w północno – wschodniej części gminy. Na tych terenach pożądanymi są działania opóźniające odpływ wód tj. zalesienie, zadrzewienie i tworzenie zbiorników małej retencji oraz ograniczenie negatywnego wpływu zagospodarowania na środowisko jezior. Strefa ochrony ujęcia „Wadąg” utworzona została decyzją Wojewody Olsztyńskiego z dn. 28.01.1983 r. Obejmuje teren w promieniu 90 m od kaźdej studni na ujęciu (10 m pasa ochrony bezpośredniej + 80 m pasa ochrony pośredniej) i 80 – cio metrowej szerokości pasa wód przybrzeżnych jeziora Wadąg przyległych do ujęcia wody. Na terenie strefy ochronnej ujęcia obowiązuje m.in. zakaz przebywania osób nie związanych z obsługą i eksploatacją ujęcia. Ponadto w związku z

ochroną ujęcia ustanowiona została strefa ochronna jeziora Wadąg. Została ona wprowadzona zarządzeniem Wojewódzkiej Rady Narodowej w Olsztynie z dnia 30.09.1982r. obejmuje ona:

- jezioro Wadąg,
- przybrzeżny pas terenu wokół jeziora o szerokości 100 m od linii brzegowej oraz wyspy na jeziorze,
- teren o szerokości 500 m licząc od granicy przybrzeżnego pasa terenu wokół jeziora.

W koncepcji krajowej sieci ekologicznej ECONET-POLSKA z 1995 roku, dolina Łyny spełnia funkcję korytarza ekologicznego o znaczeniu krajowym. Korytarze ekologiczne spełniają ważną rolę w funkcjonowaniu przyrody jako drogi migracji zwierzyny umożliwiające wymianę genową poszczególnych populacji. Są to też tereny stanowiące istotny element obszarów, które można określić jako biologicznie czynne, ważne dla utrzymywania równowagi przyrodniczej. W skład tych terenów wchodzi głównie obniżenia pojeziorne i powytopiskowe (szczególnie te o wysokim poziomie wód gruntowych z oczkami wodnymi, porośnięte naturalną roślinnością nie będącą przedmiotem gospodarczego wykorzystania), doliny rzeczne i lasy.

Lokalne warunki klimatyczne wsi Sętań, tak jak całej Gminy Dywity ukształtowały się w wyniku oddziaływania takich czynników jak rzeźba terenu, obecność zwartych kompleksów leśnych, czy zbiorników wodnych. Zróżnicowanie warunków termicznych i wilgotnościowych zaznacza się najwyraźniej między obszarami obniżeń a wysoczyzną.

Niekorzystne warunki mikroklimatyczne panują w głęboko wciętej dolinie rzeki Łyny, oraz w obniżeniach terenowych. Pionowy rozkład temperatury powietrza na tych terenach sprzyja utrzymywaniu się zastoisk chłodnego powietrza i hamuje jego wymianę. Obniżenia terenowe charakteryzują się krótszym nasłonecznieniem, zwiększonymi amplitudami dobowymi temperatury, większą wilgotnością i częstym występowaniem mgieł.

## **2.2 Dziedzictwo kulturowe**

Miejscowość Sętań jest wsią o sporych walorach kulturowych i turystycznych. Szczególnym potencjałem jest specyfika kulturowa regionu, dająca możliwość tworzenia i lansowania wyróżniającego województwo kulturowego wizerunku. Warmia i Mazury – to kulturowe pogranicze, tak dawniej, jak i dzisiaj, gdzie w promieniu kilkudziesięciu kilometrów znaleźć można dziś obok kościołów katolickich i zborów protestanckich – także greckokatolickie cerkwie, cerkiew i klasztor starowierców w Wojnowie, ślady pobytu na tych terenach arian, hugenotów francuskich, mennonitów.

Dziedzictwo kulturowe stanowi dorobek materialny i duchowy poprzednich pokoleń, jak również dorobek naszych czasów. Najczęściej utożsamiamy dziedzictwo kulturowe z architekturą i sztuką. Jednak formy gospodarowania (np. sposoby uprawy roli) i wiele innych przejawów życia i rozwoju społeczności stanowią też elementy kultury. Mieszkańcy każdej polskiej wsi, gminy czy miasteczka są spadkobiercami dorobku kulturowego poprzednich pokoleń. Bogactwo to, szczególnie w wymiarze materialnym, było niszczone w trakcie licznych wojen, z powodu zaniedbań mieszkańców czy też braku działań konserwatorskich. Wszystko to spowodowało, że niewiele przejawów kultury naszych przodków dotrwało do współczesności. Kultura ta jest częścią polskiego, europejskiego i światowego dziedzictwa. Stanowi nasze korzenie. Warto ją chronić. Kultura stanowi też „kapitał”, który można wykorzystać do rozwoju gospodarczego wsi lub gminy. W Polsce „kapitał” ten jest często nadal niezauważany lub niszczone. Spójrzmy więc wokół siebie oczami dobrego gospodarza i spróbujmy dostrzec to, co możemy jeszcze ocalić i co może stanowić atrakcję naszej wsi czy gminy.

Największym zabytkiem w miejscowości jest neogotycki kościół pw. św. Mikołaja z 1910 r., na miejscu poprzedniego z 1583 r., który w 1908 r. doszczętnie spłonął. Kościół jest murowany z cegły (mur o wątku przemiennym), z dwuspadowym, krytym dachówką dachem. Górną część stanowi kwadratowa, zbudowana z cegły wieża z dwuspadowym dachem, zwieńczonym okrągłą wieżyczką z dachem wieżowym. W części wschodniej znajduje się wysunięte prezbiterium także z dachem dwuspadowym. W ołtarzu głównym znajduje się drewniana rzeźba Św. Trójcy wśród płaskorzeźbionych scen z życia Chrystusa.



**Zdjęcie 1.** Neogotycki kościół pw. św. Mikołaja



**Zdjęcie 2.** Neogotycki kościół pw. św. Mikołaja

## **Historia obiektu**

W 1344 r. biskup Herman z Pragi i Kapituła Warmińska zapisali Sętał kolegiacie w Głotowie. Po przeniesieniu kolegiaty do Dobrego Miasta, pozostawał pod jej opieką do 1810 r.

Brak informacji na temat pierwszego kościoła w Sętału. Kolejna świątynia wzniesiona w 1583 r. doszczętnie spłonęła w 1908 r.

Obecny kościół powstał w 1910 r. W 1911 r. został konsekrowany przez biskupa Augustyna Bludau. Świątynia wzniesiona została z czerwonej cegły na planie prostokąta z płytkim prostokątnym prezbiterium oraz wysoką wieżą na planie prostokąta na osi fasady. Wnętrze świątyni jest pięcioprzęsłową, trójnawową halą oświetloną wysokimi ostrołukowymi oknami. Cztery pary kamiennych kolumn o wielobocznych kapitelach oraz konsole na ścianach bocznych wspierają sklepienie gwiazdziste nawy środkowej i krzyżowe w nawach bocznych. Jednoprzęsłowe prezbiterium przykryte zostało sklepieniem gwiazdzistym. Jego wnętrze doświetlają dwa ostrołukowe trójdzielne okna na ścianach bocznych.

Niezmiernie cennym obiektem jest wczesnośredniowieczne grodzisko. Grodzisko położone jest nad południowym stromym brzegiem strumienia Dratwy (dopływ Łyny) w odległości 1,5 km na północny-zachód od miejscowości. Obiekt posiada kształt nieregularnego owalu o wymiarach 38 x 22 m i wysokości 7 m od strony północnej i użytkowany był w okresie wczesnego średniowiecza. Według przeprowadzonych na pobliskiej osadzie badań archeologicznych największe nasilenie osadnictwa w Sętału miało miejsce w XI w. W odległości 500 m na północny-wschód znajduje się grodzisko w Kabikiejmach Górnych. Uroku miejscowości dodają liczne kapliczki (łącznie na terenie parafii Sętał jest ich aż 23), często fundowane przy poszczególnych gospodarstwach.

Do najciekawszych zaliczyć można m.in.:

### **Ø Kapliczka przydrożna w centrum wsi, obok kościoła**

Neogotycka, z końca XIX w. Murowana z cegły, z daszkiem dwuspadowym, krytym dachówką. Zwieńczenie w postaci sześciu sterczyn. W ścianie frontowej duża nisza ostrołukowa z figurą Madonny z Dzieciątkiem. Na pozostałych

ściankach płyciny ostrołukowe. W części dolnej, poza gzymsem płyciny prostokątne.

Ø **Kapliczka przydrożna przy drodze do Spręcowa**

Neogotycka, z 1. połowy XIX w. Na niewielkim cokole z kamieni polnych, murowana z cegły, z daszkiem dwuspadowym, krytym dachówką. Daszek zwieńczony 6 sterczynami. W dolnej części kapliczki płyciny prostokątne (z każdej strony), natomiast wyżej, na ścianie frontowej nisza ostrołukowa z figurami świętych, na pozostałych ścianach płyciny ostrołukowe.

Ø **Kapliczka przydrożna w centrum wsi**

Neogotycka, z XIX w. Murowana, na niskim cokole, w dolnej części otynkowana, z daszkiem dwuspadowym, krytym dachówką, zwieńczonym metalowym krzyżem. W niszy ostrołukowej figura Matki boskiej z Chrystusem.

Ø **Kapliczka przydrożna w centrum wsi, na podwórzu zagrody nr 23**

Neogotycka, z k. XIX w. Murowana z cegły, z daszkiem dwuspadowym, krytym dachówką. W niszy ostrołukowej umieszczona rzeźba św. Józefa z Jezusem. W części dolnej, pod niszą, prostokątna płycina.

Ø **Kapliczka przydrożna z 1931 r.**

Neogotycka położona po lewej stronie drogi na trasie Słupy - Gady. Zachowana w złym stanie.

Ø **Neoklasycystyczna kapliczka przydrożna.**


Usytuowana przy drodze na Dąbrówkę. Zbudowana z czerwonej, nieotynkowanej cegły. Prosta konstrukcja - Dwuspadowy daszek kryty dachówką. W górnej części niewielka prostokątna płycina. Część bazowa, oddzielona od części górnej niewielkim gzymsem, zawiera pełnołukową niszę ze współczesnym obrazem o treści religijnej.

Ø **Krzyż przydrożny**

Postawiony prawdopodobnie na początkach XIX wieku. W złym stanie - spróchniały i niekompletny.



**Zdjęcie 3.** Kapliczka przydrożna we wsi Sętal



**Zdjęcie 4.** Kapliczka przydrożna we wsi Sętal



**Zdjęcie 5.** Kapliczka przydrożna we wsi Sętal



**Zdjęcie 6.** Kapliczka przydrożna we wsi Sętal





**Zdjęcie 7.** Kapliczka przydrożna we wsi Sętal

### **Grodzisko**

Grodzisko położone jest nad południowym stromym brzegiem strumienia Dratwy (dopływ Łyny) w odległości 1,5 km na północny-zachód od miejscowości. Obiekt posiada kształt nieregularnego owalu o wymiarach 38 x 22 m i wysokości 7 m od strony północnej i użytkowany był w okresie wczesnego średniowiecza. Według przeprowadzonych na pobliskiej osadzie badań archeologicznych największe nasilenie osadnictwa w Sętalu miało miejsce w XI w. W odległości 500 m na północny-wschód znajduje się grodzisko w Kabikiejmach Górnych.



**Zdjęcie 8.** Grodzisko



**Zdjęcie 9.** Grodzisko

## **2.3 Obiekty i tereny**

**Przez miejscowość przebiegają szlaki następujące szlaki turystyczne**

### **Szlak 18 – zielony**

Dywity - Różnowo - Sętal - Gady - Dywity .

#### **Długość trasy:**

27 km.

#### **Przewidywany czas przejazdu:**

3:20.

#### **Stopień trudności:**

średni.

#### **Stopień pofalowania terenu:**

trasa pofalowana.

#### **Znakowanie w terenie:**

trasa nieoznakowana.

## **Opis-komentarz:**

Przebiega przez wschodnią część gminy, głównie przez pola. Teren pagórkowaty. Atrakcyjne widoki.

## **Szlak samochodowy tematyczny: Kościoły - Etap 2**

Olsztyn – Dywity – Brąswałd – Bukwałd (przez Spręcowo) – Sętal – Dobre Miasto – Głotowo – Cerkiewnik – Różynka - Kwiecewo – Świątki – Skolisty – Nowe Kawkowo – Jonkowo – Wrzesina – Gietrzwałd – Mańki (przez Uniszewo) – Sząbruk – Olsztyn

### [Dywity](#)

Zespół kościoła parafialnego z XIV w.

### [Brąswałd](#)

Kościół parafialny neogotycki (zabytek kl. IV), wzniesiony w latach 1894 – 1896

### [Bukwałd](#)

Kościół parafialny

### [Sętal](#)

Kościół parafialny, neogotycki z 1910 r.

### [Dobre Miasto](#)

Zespół kościoła kolegiackiego – kościół gotycki z 1376-1389 r.

Kościół późnobarokowy z 1737-1741 r.

Dawny kościół ewangelicki neoromański z 1830-1833 r.

### [Głotowo](#)

Zespół kościoła parafialnego – kościół z 1722-1726 r.

### [Cerkiewnik](#)

Kościół parafialny

### [Różynka](#)

### [Kwiecewo](#)

Zespół kościoła parafialnego – kościół z 1692 – 1699 r.

### [Świątki](#)

Kościół neogotycki, wzniesiony w 1855-1856 r.

### [Nowe Kawkowo](#)

kościół parafialny

### [Jonkowo](#)

Kościół parafialny

### [Wrzesina](#)

Zespół kościoła parafialnego – kościół późnogotycki

### [Gietrzwałd](#)

Zespół kościoła parafialnego

### [Mańki](#)

Kościół ewangelicko – augsburski, barokowy, z. 1770r.

### [Sząbruk](#)

Kościół parafialny zbudowany (w jego części późnogotyckiej) przed 1500 r.

### [Skolity](#)

Kościół parafialny gotycki wzniesiony w XVII w.

### [Wigwałd](#)

Kościół parafialny neogotycki z. 1873 r.

### [Frączki](#)

Kościół parafialny neogotycki z 1870 – 1872 r.

### [Piszewo](#)

Kościół filialny neogotycki z początku XX w.

## **2.4 Infrastruktura społeczna**

### **2.4.1 Oświata**

We wsi Sętal nie funkcjonuje żadna szkoła. Dzieci uczęszczają do Szkoły Podstawowej w Bukwałdzie i Dywitach, a młodzież gimnazjalna dowożona jest do Gimnazjum w Dywitach.

## 2.4.2 Służba zdrowia

Na terenie wsi Sętal nie funkcjonuje samodzielny Zakład Opieki Zdrowotnej. Mieszkańcy Sołectwa są objęci opieką Ośrodka Zdrowia funkcjonującego w Dywitach, część mieszkańców korzysta z porad lekarskich w Olsztynie.

## 2.4.3 Bezpieczeństwo publiczne

Komisariat Policji w Dobrym Mieście obejmuje swym zasięgiem również obszar Gminy Dywity. Ogółem zatrudnionych jest tam 30 osób. Natomiast w Dywitach znajduje się Posterunek Policji, który swym działaniem zabezpiecza teren Gminy w tym Sętal.

## 2.4.4 Kultura

Na terenie wsi funkcjonują :

- świetlica wiejska w Sętalu, w której prowadzone są regularne zajęcia dla dzieci i młodzieży,
- filia biblioteczna w Sętalu

## 2.5 Infrastruktura techniczna

### 2.5.1 Drogi

Przez teren wsi przebiega linia autobusowa PKS Olsztyn-Olsztyn, Olsztyn- Studzianka. Przez miejscowość Sętal przebiega droga powiatowa Spręcowo- Sętal-Nowe Włóki-Tuławki o długości 11,020km. A także droga gminna Dąbrówka Wielka –Sętal długość 3km.

Rodzaj drogi	miejscowość	gmina	nr drogi
Krajowe (km)	BRAK		

Wojewódzkie (km)	BRAK		
Powiatowe (km)  OK.11km.	SPRĘCOWO- SĘTAL-NOWE WŁÓKI- TUŁAWKI	DYWITY	1442N
Gminne (km) ok.3km	Sętal- Dąbrówka Wiel.	DYWITY	161010N

**Tabela 2.** Rodzaje dróg przebiegających przez wieś Sętal

## 2.5.2 Wodociągi

Sętal ma własne ujęcie wody oraz stację uzdatniania wody. Sieć rozdzielcza długości 24,4km. Zaopatruje Sętal, Spręcowo, Nowe Włóki, Rozgity, Dąbrówkę Wielką

## 2.5.3 Kanalizacja

Na terenie wsi brak jest zorganizowanej oczyszczalni ścieków, mieszkańcy we własnym zakresie budują szamba lub przydomowe oczyszczalnie ścieków.

## 2.5.4 Zaopatrzenie w ciepło i gaz

Zabudowa mieszkaniowa ogrzewana jest w sposób indywidualny z wykorzystaniem kotłowni na paliwo stałe. Miejscowość nie posiada dostępu do stacji redukcyjnych, nie jest zaopatrywana w gaz przewodowy. Cały obszar gminy Dywity zlokalizowany jest na terenie działania Zakładu Energetycznego S.A. w Olsztynie w Rejonie Energetycznym Olsztyn. Zaopatrzenie w energię elektryczną odbywa się ze stacji węzłowej GPZ OLSZTYN I 220/110/15kV, pracującej w relacji linii 220 kV Włocławek Azoty – Ostrołęka. Stacja ta wyposażona jest w dwusystemową rozdzielnię 15 kV, z której wyprowadzane SA linie rozdzielcze 15 kV przebiegające przez teren gminy Dywity, drugostronnie włączone do GPZ 110/15 kV Dobrze Miasto, GPZ 110/15 kV Barczewo. Linie te posiadają szereg odgałęzień pokrywających swym zasięgiem obszar gminy. Energia elektryczna do odbiorców doprowadzana jest w większości poprzez stacje transformatorowe 15/0,4 kV promieniowo podłączone do sieci rozdzielczej 15 kV.

## 2.6 Gospodarka i rolnictwo

Lp.	Typ	Ilość	Powierzchnia
1	Gospodarstwa do 2 ha	19	53,73
2	Gospodarstwa do 5 ha	6	35,38
3	Gospodarstwa do 7 ha	2	16,23
4	Gospodarstwa do 10ha	7	91,32
5	Gospodarstwa do 15 ha	2	33,27
6	Gospodarstwa do 20 ha	3	102,66
7	Gospodarstwa do 50ha	1	68,21
8	Gospodarstwa do 100ha	0	0
9	Gospodarstwa powyżej 100ha	0	0
	<b>Razem</b>	40	400,80

**Tabela 3.** Typy gospodarstw rolnych na terenie wsi Sętal

Lp.	Nazwa	Opis działalności
1	Sklep Spożywczo-Przemysłowy	Handel
2	Tartak	Obróbka drewna
3	Zakłady Stolarskie	Usługi stolarskie

.		
4	Szkółka drzew i krzewów owocowych	Produkcja drzewek i krzewów
.		

**Tabela 4.** Podmioty gospodarze działające na terenie wsi Sętań

## 2.7 Kapitał społeczny i ludzki

Na terenie miejscowości nie znajduje się jednostka Ochotniczej Straży Pożarnej. Znajduje się także świetlica wiejska skupiająca okolicznych mieszkańców oraz młodzież. Na terenie miejscowości nie ma szkół, Dzieci uczęszczają do Szkoły Podstawowej w Bukwałdzie i Dywitach, a młodzież gimnazjalna dowożona jest do Gimnazjum w Dywitach. Ośrodek kultury stanowi świetlica wiejska oraz filia biblioteczna. W 2008 roku mieszkańcy Sętala realizowali projekt pod nazwą „Wirtualne Duchy Sętala „,

Wokół świetlicy wiejskiej i parafii pw Świętego Mikołaja zebrała się dynamiczna grupa aktywnych dorosłych, której główną ideą jest poprawa sytuacji młodych mieszkańców tej wsi. Dobrymi duszami projektu są: Danuta Kowalska, miejscowa bibliotekarka oraz ks.Tomasz Stempkowski. Wspiera ich blisko 10 osobowa grupa wolontariuszy- mieszkańców wsi. Napisali wspólni projekt i pozyskali dotację z Programu [Równać Szanse](#) i [Polskiej Fundacji Dzieci i Młodzieży](#) -7000 zł.

Misją projektu **Wirtu@lne duchy Sętala** było wyrównywanie szans edukacyjnych młodzieży poprzez połączenie wiedzy historycznej z nowoczesnymi technologiami oraz nauką języków obcych. Dzięki osobom, tworzącym grupę realizatorów projektu: nauczycieli, animatorów kultury, dziennikarzy, informatyków, rodziców, native-speakerów oraz księdza proboszcza: stworzono dla młodych ciekawą ofertę zajęć w świetlicy wiejskiej, dano im nowe umiejętności: zarówno związane z historią, jak: dokumentowanie, katalogowanie, wiedzę o miejscu, w którym żyją; jak też związane z komputerem, multimediami, Internetem.

W ramach projektu uruchomione zostały następujące działania cykliczne: **Sętań Ghostbusters- łowcy duchów historii** - grupa zajmująca się zbieraniem opowieści, wywiadów, tropieniem w archiwach i Internecie informacji związanych z Sętalem i jego mieszkańcami. 3-języczna (polsko-niemiecko-angielska) Pracownia Korespondencji penetruje pod okiem native speakerów zasoby Internetu i archiwów (np. księgi parafialne w jęz. niemieckim), a poprzez strony takie jak [www.trees.pl](http://www.trees.pl), [ww.genealogiapolska.pl](http://ww.genealogiapolska.pl), [www.moikrewni.pl](http://www.moikrewni.pl), -poszukuje losów najśłynniejszych rodów sętalskich (wg nazwisk



umieszczonych na najstarszych tablicach nagrobnych) oraz losów rodów uczestników projektu, z których to żyjącymi często za granicą przedstawicielami nawiązemy kontakt mailowy. Multimedialna Pracownia Dokumentatorska - jej zadaniem była budowa strony internetowej, realizacja filmów/kreskówek na podstawie opowieści zebranych przez sekcję **Sętał Ghostbusters**, przygotowanie multimedialne prezentacji filmowej na podsumowujące projekt widowisko historyczno-multimedialne *NOC DUCHÓW*. Tu uczymy się również obsługi komputera i różnych programów. Uczestnicy projektu wzięli udział w: - warsztatach edukacyjnych prowadzonych przez pracowników Regionalnego Ośrodka Badań i Dokumentacji Zabytków pod nazwą: "Niezbędnik dokumentatora historii", - warsztatach **Mapa wędrowców** - ukazujących skąd przybyli-dokąd wyjechali-gdzie żyją ludzie związani z Sętałem; - nauczaniu się robienia wywiadów pod okiem doświadczonego radiowca (Warsztat Wywiadowczy); - przygotowano widowisko historyczno-multimedialne **Noc Duchów** i zaproszono na nie mieszkańców społeczności lokalnej, samorządowców i media. -Powstała również broszura/wkładka do lokalnej **Gazety Dywickiej** dokumentująca działania i efekty projektu, przygotowana przez wszystkie sekcje.

### **3. Ocena mocnych i słabych stron miejscowości**

#### **3.1 Analiza SWOT**

Celem „Planu Odnowy Miejscowości Sętał” opracowanego na okres od roku 2010 do roku 2016 jest próba ocalenia od zapomnienia, ochrony i wykorzystania wiejskiego dziedzictwa kulturowego i walorów przyrodniczo – krajobrazowych wsi oraz podniesienia jakości życia mieszkańców poprzez rozwój infrastruktury z zachowaniem dziedzictwa kulturowego i walorów przyrodniczych. Środkiem i celem realizacji Planu jest mobilizacja lokalnych społeczności i pobudzenie lokalnych aktywności do działań na rzecz poprawy warunków i jakości życia we wsi. Ważne jest podniesienie i wzbogacenie atrakcyjności turystycznej i atrakcyjności zamieszkania Gminy Dywity oraz poprawa jej wizerunku poprzez właściwe wykorzystanie dziedzictwa kulturowego, atrakcyjności położenia i zasobów jako cennych produktów turystycznych. W dalszej części opracowania przeprowadzona została analiza SWOT Sołectwa i wsi Sętał, która powstała w wyniku dyskusji prowadzonej z Radą Sołecką i przedstawicielami lokalnej społeczności. Analiza wskazuje czynniki, które są postrzegane przez mieszkańców sołectwa jako wpływające negatywnie i hamujące rozwój wsi, a także te w których upatruje się walory i dalsze kierunki rozwoju wsi Sętał.

<b>MOCNE STRONY:</b>	<b>SŁABE STRONY:</b>
<ul style="list-style-type: none"> <li>• walory krajobrazowo- turystyczne (lasy, woda, czyste powietrze, rzeka Łyna),</li> <li>• bardzo dobre warunki dla rozwoju edukacji ekologicznej i agroturystyki</li> <li>• korzystne położenie sołectwa w pobliżu Olsztyna,</li> <li>• chęć osiedlania się mieszkańców Olsztyna we wsi</li> <li>• położenie wsi w pobliżu drogi wojewódzkiej nr 51,</li> <li>• aktywna i otwarta społeczność lokalna,</li> <li>• bogata historia i dziedzictwo kulturowe,</li> <li>• uregulowania prawne sprzyjające rozwojowi organizacji pozarządowych.</li> </ul>	<ul style="list-style-type: none"> <li>• zły stan dróg,</li> <li>• znikomy stopień skanalizowania wsi,</li> <li>• słabo rozwinięta infrastruktura turystyczna,</li> <li>• zły stan opieki zdrowotnej,</li> <li>• słaba siła ekonomiczna mieszkańców gminy,</li> <li>• niska dochodowość rolnictwa,</li> <li>• bezrobocie, brak nowych miejsc pracy,</li> <li>• zbyt mała ilość inwestorów zewnętrznych,</li> <li>• niedostatek ofert na zagospodarowanie wolnego czasu dzieci i młodzieży,</li> <li>• niski stan zasobności gospodarstw domowych,</li> <li>• słaby rozwój sieci szerokopasmowego dostępu do Internetu.</li> </ul>

## 1. SZANSE

- dokształcanie społeczeństwa – szkolenia i kursy,
- sprzyjająca polityka regionalna w tym adresowana do rozwoju obszarów wiejskich
- zwiększanie się dostępności do kapitałów i środków pomocowych, w tym pochodzących w Unii Europejskiej (wzrastająca liczba programów kierowanych na tereny wiejskie),
- promocja walorów sołectwa,
- rozbudzanie przedsiębiorczości i tworzenie nowych miejsc pracy,
- wzrost zainteresowania ofertą turystyczno – rekreacyjno – wypoczynkową Sołectwa (nawet w zakresie postojów odpoczynkowych „po trasie”),
- moda na produkty ekologiczne – wytwarzane na bazie naturalnych surowców,
- rozwój partnerstwa publiczno – prywatnego,
- rozwój edukacji ekologicznej oraz rozwój agroturystyki,
- wzrost aktywności sektora pozarządowego w sferach kultury, edukacji, turystyki, gospodarki,

- rozwój funkcji rezydencjalnych obszarów miejskich wokół dużych aglomeracji.
- Wzrost atrakcyjności zamieszkania we wsi
- Duży potencjał kapitału ludzkiego

## **2. ZAGROŻENIA**

- utrzymujące się bezrobocie – degradacja społeczeństwa,
- brak umiejętności pełnego wykorzystania wsparcia unii europejskiej,
- skomplikowane procedury i bardzo długi czas rozpatrywania wniosków o pomoc unijną,
- migracja młodzieży do dużych miast
- pogłębianie się niekorzystnych postaw społecznych i narastające zjawiska dziedziczenia biedy,
- ubożenie ludności wsi oraz powiększanie się obszarów wykluczenia społecznego,
- brak środków finansowych


## **4. Obszary o szczególnym znaczeniu dla zaspokojenia potrzeb mieszkańców**

W miejscowości Sętal znajdują się obszary o szczególnym znaczeniu dla zaspokajania potrzeb mieszkańców. Sprzyjają one nawiązywaniu kontaktów społecznych ze względu na położenie oraz cechy funkcjonalno-przestrzenne. Wieś Sętal charakteryzuje się zabudową zwartą. Typ zabudowy to „ulicówka”. Miejsca o szczególnym znaczeniu dla zaspokojenia potrzeb mieszkańców znajdują się w obszarze całej wsi, rozłożone są wzdłuż ulicy, która biegnie przez wieś. . Przez miejscowość Sętal przebiega droga powiatowa Spręcowo- Sętal-Nowe Włóki-Tuławki o długości 11,020km. A także droga gminna Dąbrówka Wielka –Sętal długość 3km.

Niewielka powierzchnia wsi oraz jej typ- ulicówka powodują, że życie mieszkańców miejscowości skupia się na nie wielkim obszarze. Wieś nie ma typowego centrum, a obszarami o szczególnym znaczeniu dla zaspokojenia potrzeb mieszkańców, są miejsca w których znajdują się kościół oraz obiekty użyteczności publicznej, takie jak szkoła i biblioteka, oraz świetlica wiejska, sklep. Zabudowa usługowa i mieszkalna w przeważającej części usytuowana jest wzdłuż drogi. W obrębie tego właśnie obszaru skupia się praktycznie

całe życie miejscowości. Mamy tu do czynienia ze zwartą zabudową, a co za tym idzie z dużym skupiskiem ludności.

Jednym z miejsc o szczególnym znaczeniu dla zaspokojenia potrzeb mieszkańców jest świetlica wiejska, wyposażona w nowoczesne komputery z dostępem do internetu, która prowadzi regularne zajęcia dla dzieci i młodzieży. W świetlicy wiejskiej organizowane są spotkania mieszkańców z wójtem, radnymi oraz sołtysem i radą sołecką.



**Zdjęcie 10.** Świetlica wiejska w Sętalu

We wsi Sętal funkcjonuje filia biblioteki gminnej, która wyposażona jest w bogaty księgozbiór. Jest to idealne miejsce na różnego rodzaju spotkania społeczne, na których mieszkańcy mają okazję pogłębiać swoje horyzonty, uczą się formułować sądy, dyskutować i słuchać innych. Taki sposób spędzania wolnego czasu pełni istotną rolę w nawiązywaniu kontaktów społecznych. Przyczynia się on do zaspokojenia potrzeb mieszkańców związanych z ich integracją, przez co biblioteka stanowi obszar o szczególnym znaczeniu dla mieszkańców wsi .

Szczególnym miejscem dla zaspokojenia duchowych potrzeb mieszkańców wsi jest Neogotycki kościół pw. św. Mikołaja, powstały w 1910 r. Stanowi on także największą atrakcję turystyczną miejscowości.

## 5. Planowane inwestycje

### 5.1 Inwestycje planowane do realizacji na lata 2010-2016

<b>Tytuł przedsięwzięcia - Nazwa</b>	<b>Modernizacja ujęcia wody w Sętału</b>
<b>Cel</b>	Poprawa jakości życia mieszkańców
<b>Opis przedsięwzięcia - Przeznaczenie</b>	Wymiana istniejących, wyeksploatowanych już urządzeń technologicznych i rurociągów w stacji wodociągowej; Wymiana rurociągów tłocznych i pomp zanurzonych w studniach ujęć wody podziemnej; Wymiana rurociągów wodociągowych prowadzonych na terenie ujęcia wody. Grupa odbiorców: mieszkańcy .
<b>Harmonogram realizacji</b>	2010
<b>Wartość szacunkowa</b>	1 000 000,00zł
<b>Źródło finansowania</b>	Budżet gminy Fundusze UE

<b>Tytuł przedsięwzięcia - Nazwa</b>	<b>Podniesienie standardu dróg gminnych i wewnętrznych</b>
<b>Cel</b>	Głównym celem jest poprawa jakości infrastruktury drogowej
<b>Opis przedsięwzięcia - Przeznaczenie</b>	Poprawa bezpieczeństwa drogowego, skróceniu czasu przejazdu w przewozach osobowych oraz towarowych. Poprawa nawierzchni dróg ułatwi także połączenia komunikacyjne i wpłynie na poprawę krajobrazu i estetyki. Wzrośnie standard życia społeczności lokalnej oraz atrakcyjność inwestycyjna terenu.. Grupa odbiorców: mieszkańcy a także wszyscy użytkownicy drogi
<b>Harmonogram</b>	2010 -2016

<b>realizacji</b>	
<b>Wartość szacunkowa</b>	60 000,00zł
<b>Źródło finansowania</b>	Budżet gminy Fundusze UE

<b>Tytuł przedsięwzięcia - Nazwa</b>	<b>Przebudowa chodnika przy drodze powiatowej nr 1442 N w miejscowości Sętal wraz z zagospodarowaniem terenu w obrębie kapliczki.</b>
<b>Cel</b>	Poprawa jakości infrastruktury drogowej wraz z poprawą bezpieczeństwa
<b>Opis przedsięwzięcia - Przeznaczenie</b>	<p>Z uwagi na wąski pas drogowy w centralnej części miejscowości Sętal, gmina Dywity, planowana jest budowa chodnika. Zlokalizowany będzie po prawej stronie drogi, co uwarunkowane jest zachowaniem przebiegu istniejącego ciągu pieszego. Po prawej stronie drogi na przedmiotowym odcinku występuje przeważająca część zabudowy mieszkaniowej i gospodarczej. Z uwagi na wąski pas drogowy projektowany chodnik ma szerokość 1,5 m i przylega bezpośrednio do jezdni. Ciąg pieszy od strony jezdni obramowany będzie krawężnikiem wystającym typu lekkiego, od strony skarp obrzeżem trawnikowym o wymiarach 8x30 cm. W celu odprowadzania wód opadowych z drogi powiatowej nr 1442N kanalizacja deszczowa wybudowana zostanie w lewym istniejącym poboczu ziemnym.</p> <p>Lokalizacja ciągu pieszego tylko po jednej stronie drogi zwiększy bezpieczeństwo, ponadto budowa chodników po obu stronach drogi jest niemożliwa z uwagi na wąski pas drogowy. Podstawowymi materiałami do budowy chodnika będą materiały, które będą nadawały się po rozbiórkach do ponownego wbudowania:</p> <ul style="list-style-type: none"> <li>• kostka betonowa grubości 6 cm, nawierzchnia ścieżki</li> <li>• podsypka cementowo –piaskowa</li> <li>• podbudowa z kruszywa łamanego stabilizowanego mechanicznie</li> <li>• krawężnik betonowy typ lekki, obramowanie od strony jezdni</li> <li>• obrzeże betonowe typ lekki, obramowanie od strony</li> </ul>

	<p>jezdni</p> <ul style="list-style-type: none"> <li>• obrzeże betonowe o wymiarach 8x30cm obramowanie od strony skarp.</li> </ul> <p>W obrębie kapliczki teren zostanie zagospodarowany poprzez nasadzenia.</p>
<b>Harmonogram realizacji</b>	2010
<b>Wartość szacunkowa</b>	250 000,00zł
<b>Źródło finansowania</b>	Budżet gminy Fundusze UE

<b>Tytuł przedsięwzięcia - Nazwa</b>	<b>Organizacja szkoleń, warsztatów oraz zajęć mających na celu aktywizację i zagospodarowanie wolnego czasu</b>
<b>Cel</b>	Podniesienie aktywizacji społeczności lokalnej
<b>Opis przedsięwzięcia - Przeznaczenie</b>	Podniesienie aktywizacji społeczności lokalnej. Zagospodarowanie wolnego czasu różnych grup mieszkańców poprzez organizację zajęć tematycznych i kół zainteresowań, w szczególności: dzieci i młodzieży(np. szkoła tańca, kurs karate) kobiet(np. hafciarstwo, zajęcia kulinarne, szkolenia z agroturystyki).Grupa odbiorców to mieszkańcy wsi i okolic.
<b>Harmonogram realizacji</b>	2010 -2016
<b>Wartość szacunkowa</b>	10 000,00 zł /rocznie
<b>Źródło finansowania</b>	LEADER, środki własne

Przewodnicząca  
Rady Gminy Dywity  
Renata Kaszubska

