

Projekt współfinansowany ze środków Unii Europejskiej w ramach Europejskiego Funduszu Spedcznego.



Plan Odnowy Miejscowości Słupy na lata 2010-2017

Gmina Dywity

LUTY 2010

SPIS TREŚCI

<u>Wstęp.....</u>	<u>2</u>
<u>Charakterystyka miejscowości.....</u>	<u>4</u>
<u>1.1 Położenie wsi.....</u>	<u>4</u>
<u>Historia miejscowości.....</u>	<u>6</u>
<u>Inwentaryzacja zasobów miejscowości.....</u>	<u>7</u>
<u>Zasoby społeczne.....</u>	<u>7</u>
<u>Zasoby przyrodnicze.....</u>	<u>10</u>
<u>Zasoby kulturalno-sportowe.....</u>	<u>11</u>
<u>Plac zabaw przy przedszkolu w Słupach.....</u>	<u>15</u>
<u>Dziedzictwo kulturowe.....</u>	<u>15</u>
<u>Zasoby infrastrukturalne.....</u>	<u>18</u>
<u>Charakterystyka obszarów o szczególnym znaczeniu dla zaspokojenia potrzeb mieszkańców</u>	<u>20</u>
<u>Analiza SWOT.....</u>	<u>21</u>
<u>Wizja rozwoju wsi.....</u>	<u>22</u>
<u>Planowane kierunki rozwoju wsi.....</u>	<u>23</u>
<u>Harmonogram wdrażania Planu Odnowy Miejscowości.....</u>	<u>24</u>
<u>7. Źródła finansowania planowanych przedsięwzięć.....</u>	<u>32</u>
<u>8. Monitorowanie i nadzór realizacji Planu Odnowy Miejscowości.....</u>	<u>32</u>

Wstęp

Plan odnowy miejscowości to dokument, który określa ścieżkę rozwoju określonej wsi. Podstawową jego część stanowi opis zasobów wsi i tkwiącego w niej potencjału

Projekt współfinansowany ze środków Unii Europejskiej w ramach Europejskiego Funduszu Spedcznego.

społecznego oraz możliwości organizacyjnych mieszkańców. Na tej podstawie dokonana zostaje analiza słabych i mocnych stron miejscowości oraz szans i zagrożeń jej rozwoju. Stanowi to podstawę do podjęcia prac nad określeniem kierunków rozwoju miejscowości i wyznaczeniem zadań, których realizacja ma się przyczynić do osiągnięcia zakładanego stanu w określonej perspektywie czasu.

Rozwój wsi ma nastąpić w wyniku jej tzw. odnowy czyli procesu obejmującego szeroki wachlarz przedsięwzięć, wpływających na podwyższenie jakości życia na wsi i wzrost tożsamości jej mieszkańców z daną wsią. Przedsięwzięcia przyczyniające się do odnowy wsi mają wynikać bezpośrednio z potrzeb mieszkańców danej miejscowości.

Dokument jakim jest Plan Odnowy Miejscowości jest tworzony nie tylko po to, aby jasno określić zakres i sposób realizacji projektów, lecz również stanowi wymagany załącznik, jeśli mieszkańcy postanowią realizować inwestycje w ramach działania „Odnowa i rozwój wsi” przy udziale środków europejskich z Programu Rozwoju Obszarów Wiejskich na lata 2007-2013.

*Niniejszy dokument – **Plan Odnowy Miejscowości Słupy na lata 2010-2017r.** – powstał jako zwieńczenie cyklu trzydniowych warsztatów przeprowadzonych z mieszkańcami wsi Słupy w ramach projektu pn. „Liderzy Lokalnych Inicjatyw” realizowanego przez Lokalną Grupę Działania „Warmiński Zakątek” ze środków Unii Europejskiej w ramach Europejskiego Funduszu Społecznego – Program Operacyjny Kapitał Ludzki 2007- 2013.*

Mamy nadzieję, iż zawarte tu informacje służyć będą mieszkańcom w osiągnięciu założonych przez nich samych celów, a powyższy plan odnowy stanie się dokumentem „żywym” – czytany i analizowany przez mieszkańców Słup, tak aby planowane stały się rzeczywiście zrealizowane a zakładana ścieżka rozwoju została osiągnięta. Czego Państwu z całego serca życzymy!

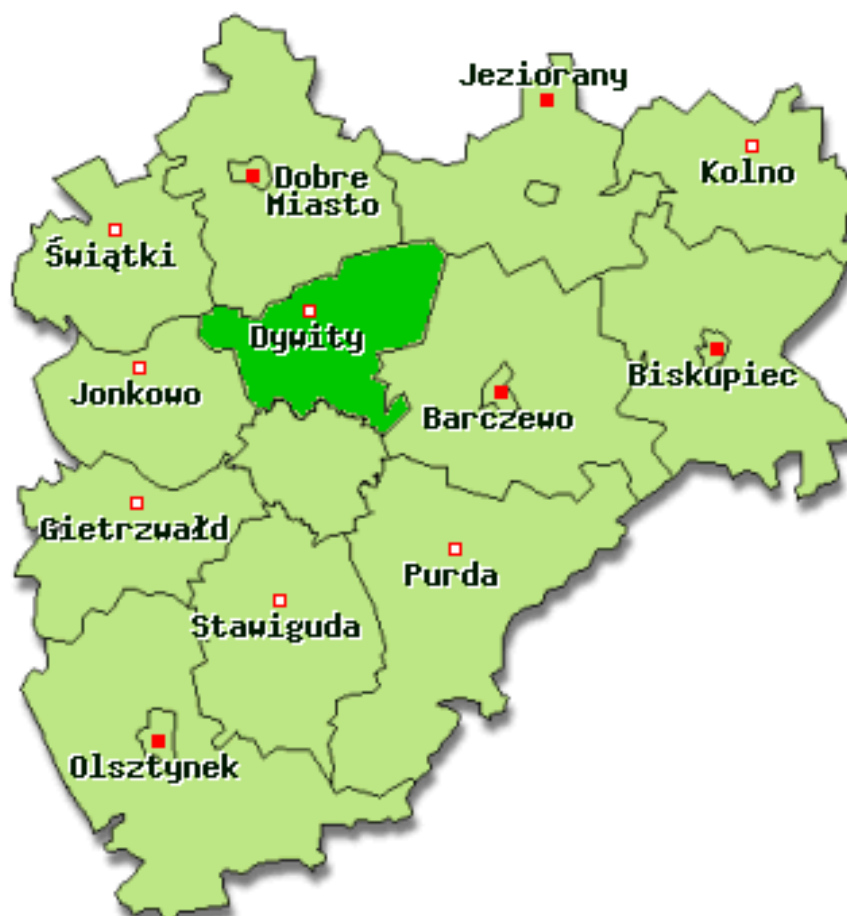
Lokalna Grupa Działania „Warmiński Zakątek”

Charakterystyka miejscowości

1.1 Położenie wsi

Plan Odnowy Miejscowości Słupy na lata 2010-2017 obejmuje swym zasięgiem miejscowość Słupy położoną na terenie gminy Dywity, w powiecie olsztyńskim, w województwie warmińsko – mazurskim.

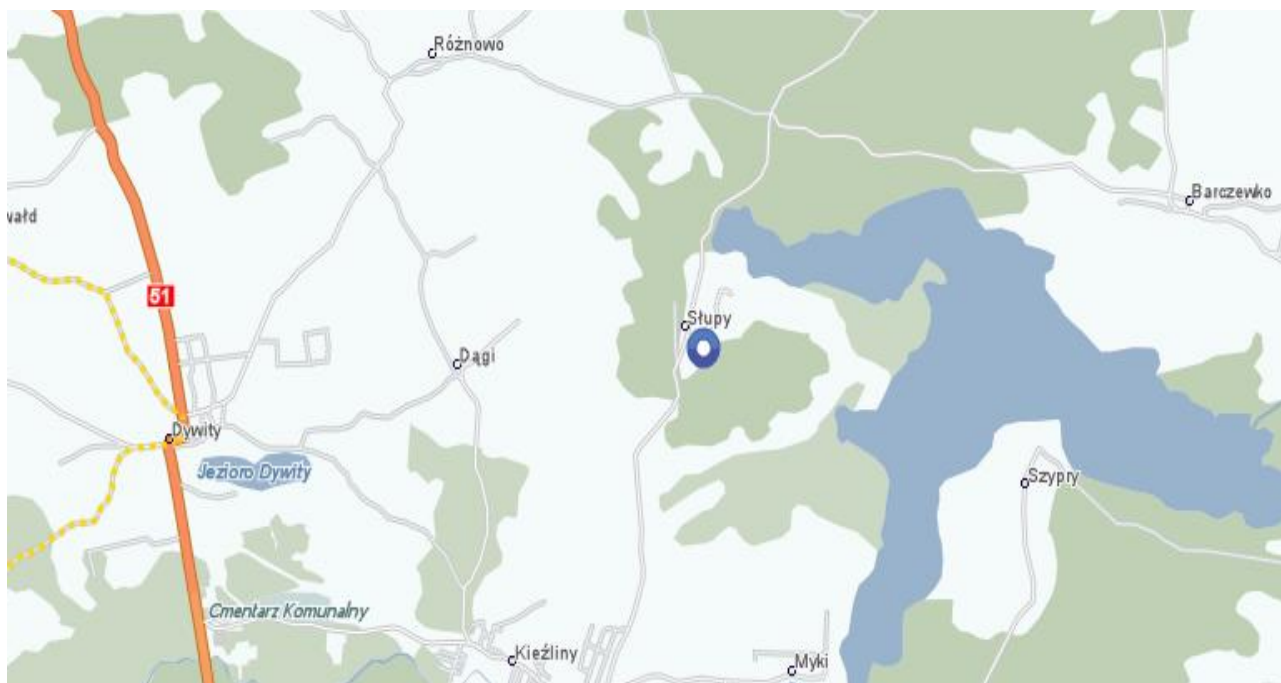
Gmina Dywity położona jest w bezpośrednim sąsiedztwie miasta Olsztyna i graniczy z następującymi gminami: od wschodu-Jeziorany, Barczewo, od zachodu – Świątki, Jonkowo, od północy – Dobre Miasto, od południa – miasto Olsztyn. Gmina Dywity zajmuje powierzchnię 160,68 km². Na dzień 31 grudnia 2009 r. zamieszkiwało ją 9903 mieszkańców, a gęstość zaludnienia wynosi 50,7 osoby/km².



W opracowaniu wykorzystano mapy cyfrowe IMAGIS (R)

Projekt współfinansowany ze środków Unii Europejskiej w ramach Europejskiego Funduszu Spedcznego.

Sołectwo Słupy położone jest w południowo-wschodniej części gminy Dywity, wzdłuż drogi powiatowej nr 1449N biegnącej od Kieźlin do Tuławek, 5 kilometrów na północ od miasta Olsztyn. Miejscowość Słupy od północy graniczy z sołectwem Różnowo, od zachodu z sołectwem Dągi, od południa z sołectwem Wadąg. Od wschodu sołectwo Słupy otacza zachodni brzeg jeziora Wadąg.



źródło: www.zumi.pl

Sołectwo Słupy położone jest na terenie pagórkowatym, na obszarach bardzo malowniczych o wyróżniających się walorach przyrodniczo-krajobrazowych. Swoją potencjał rozwojowy sołectwo Słupy zawdzięcza w głównej mierze:

- Bliskim położeniem miasta Olsztyn,
- Sąsiedztwu jeziora Wadąg,
- Atrakcyjnym walorom przyrodniczo-krajobrazowym.

Miejscowość Słupy posiada zwartą strukturę funkcjonalno-przestrzenną składająca się w głównej mierze z budynków mieszkalnych w skład których wchodzi domy

Projekt współfinansowany ze środków Unii Europejskiej w ramach Europejskiego Funduszu Spedcznego.

jednorodzinne, domy szeregowe oraz bloki.



Panorama miejscowości Słupy z loty ptaka.
źródło: www.zlotuptaka.pl

Historia miejscowości

Miejscowość Słupy powstała na miejscu staropruskiej osady. Pierwotnymi mieszkańcami tej ziemi byli Prusowie. Jednakże na przełomie lat ziemie przechodziły z rąk do rąk i w chwili obecnej nie można jednoznacznie stwierdzić do którego z plemion pruskich należały tereny obecnych Słup. W ówczesnych czasach obszar ten był bardzo lesisty i słabo zaludniony. Sama nazwa miejscowości (pruska: Stulpas=stúp, niemiecka: stolpen, słow: stołp=wieża wskazuje na typ osiedlenia osadzonego na słupach wbitych w rzekę, jezioro bądź też związana ze słupami służącymi do suszenia sieci rybackich lub od wieży obronnej. Na przestrzeni lat miejscowość Słupy występowała w dokumentach pod różnymi nazwami: Stolpe (1364-1374), Stolp (1564), Sztolpy (1879), Stolpy (1941). Obecna nazwa Słupy obowiązuje urzędowo od 1951 r.

W XIII w. gdy Krzyżacy opanowali Warmię, Natangię i Barcję powstania plemion pruskich kończyły się klęską. W XIV w. kiedy decyzja papieża kraj Prusów podzielono na biskupstwa wydzielając diecezję warmińską nastąpiła faza osadnictwa. Prowadzona przez kapitułę warmińską akcja osadnicza stworzyła wokół Olsztyna gęstą sieć wsi między

Projekt współfinansowany ze środków Unii Europejskiej w ramach Europejskiego Funduszu Spedecznego.

innymi w obecnej gminie Dywity. Miejscowość Słupy uzyskała prawa Chełmińskie w około 1360 r. a w 1374 r. Prus Prejture otrzymał nadanie 13 włók ziemi. Fala wojen polski z Zakonem Krzyżackim, które w kolejnych latach zostały przeprowadzone na terenach Prus spowodowały opuszczenie ziem i zniszczenia wsi. Spowodowało to, że po roku 1479 połowa ziem w komornictwie olsztyńskim była pozbawiona gospodarzy. Po wojnach nastąpiła kolejna faza osadnictwa by zagospodarować pozbawione opieki ziemie. Jednym z kolejnych administratorów tych terenów był Mikołaj Kopernik, który 17 maja 1517 r. był w Słupach aby wyznaczyć nowego osadnika-zasadzcę (sołtysa), któremu przekazał 3 łany i ćwierć ziemi.

W XV-XVII wiekach Słupy były wsią szlachecką w wyniku zwiększenia napływu ludności pochodzenia polskiego. Wtedy też uległy polonizacji stare nazwy pruskie, zaginęła też mowa pruska. W nadaniach osadnictwa coraz częściej pojawiały się polskie nazwiska. W latach 1545-1552 w Słupach posiadali swoje posiadłości Antoni Niedanowski, Jan Gąsioroski, Walenty Hanowski.

W XVIII w. wieś straciła znaczenie, przekształcając się w majątek szlachecki z folwarkiem i była w posiadaniu rodziny Carniwalli. W 1785 r. Słupy liczyły zaledwie 5 domów. Od 1841 r. do końca lat 20 XX w. majątek był w posiadaniu rodu von Stabbert. Ostatnimi właścicielami przed 1945 r. byli Adolf Schulz i Oskar Thimm. Obszar własności ziemskiej obejmował około 300 ha ziemi z którego do dnia dzisiejszego pozostał pałac.

Inwentaryzacja zasobów miejscowości

Zasoby społeczne

Liczba mieszkańców miejscowości Słupy na dzień 31.12.2009 r. wynosiła: 730 osób, co stanowi 7,37% liczby mieszkańców Gminy Dywity.

Poniższa tabela przedstawia szczegółowe dane dotyczące liczby mieszkańców Słup:

Lp.	Sołectwo	Ogólna liczba mieszkańców	Liczba kobiet	Liczba mężczyzn
1	Słupy	730	393	337

Źródło: Urząd Gminy Dywity

Projekt współfinansowany ze środków Unii Europejskiej w ramach Europejskiego Funduszu Spedycznego.

Liczbę mieszkańców poszczególnych miejscowości na terenie gminy Dywity przedstawia poniższa tabela:

Lp.	Wyszczególnienie	Liczba ludności na dzień 31.12.2009 r.
1	Barkweda	192
2	Brąswałd	357
3	Bukwałd	316
4	Dąbrówka Wielka	253
5	Dągi	62
6	Frączki	283
7	Gady	304
8	Gradki	202
9	Kieźliny	1227
10	Myki	134
11	Nowe Włóki	233
12	Ługwałd	450
13	Plutki	12
14	Redykajny	72
15	Rozgity	79
16	Różnowo	1024
17	Sętał	366
18	Spręcowo	496
19	Słupy	730
20	Szypry	6
21	Tuławki	510
22	Wadąg	292
23	Zalbki	119
24	Dywity	2184
	Razem	9903

Źródło: Urząd Gminy Dywity

Z poniższej tabeli wynika, że na 24 miejscowości na terenie Gminy Dywity Słupy znajdują się na 4 miejscu jeżeli chodzi o liczbę mieszkańców i należą do miejscowości o dość dużej wielkości zaludnienia.

Stan ludności miejscowości Słupy w ciągu ostatnich pięciu lat przedstawia poniższa tabela:

ROK	LICZBA OSÓB
2005	673

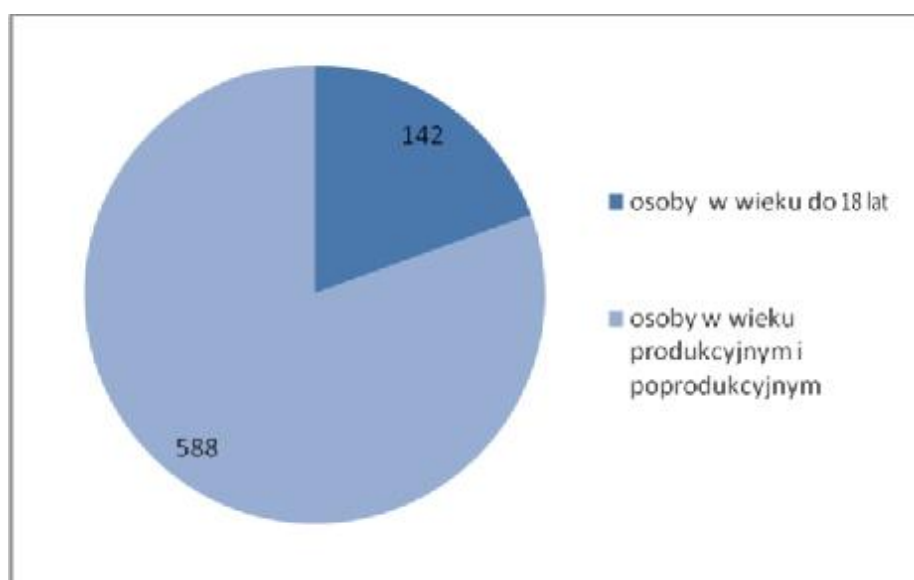
Projekt współfinansowany ze środków Unii Europejskiej w ramach Europejskiego Funduszu Spedycznego.

2006	682
2007	689
2008	702
2009	730

Źródło: Urząd Gminy Dywity

Stan ludności w miejscowości Słupy na przestrzeni ostatnich pięciu lat stale wzrasta. Spowodowane jest to wzrastającą liczbą osób, które przeprowadzają się na wieś z pobliskiego Olsztyna.

Struktura wiekowa osób zamieszkujących miejscowość Słupy na dzień 31 grudnia 2009 roku przedstawia się następująco:



Projekt współfinansowany ze środków Unii Europejskiej w ramach Europejskiego Funduszu Spedycznego.

Źródło: Dane Urzędu Gminy Dywity

Zasoby przyrodnicze

Całe województwo warmińsko-mazurskie, w tym również teren gminy Dywity znajduje się w obrębie funkcjonowania obszaru Zielone Płuca Polski. Obszar ten wyróżnia się w skali kraju wysokim standardem środowiska przyrodniczego i ukierunkowany jest na rozwój proekologiczny oraz utrzymanie zrównoważonego rozwoju.

W pobliżu miejscowości Słupy znajduje się jezioro Wadąg. Jest to jezioro rynnowe o powierzchni 494 ha, szerokość 1,1 km i głębokości 35 m. położone wśród pól i lasów Pojezierza Olsztyńskiego. Jezioro składa się z trzech akwenów połączonych otwartym plosem. W północnym brzegu wschodniego akwenu wpływa do jeziora rzeka Pisa i potok Orzechowo. Na końcu basenu południowego z jeziora wypływa rzeka Wadąg która łączy się z rzeką Łyna, a wpływa potok Kośnika. Na powierzchni jeziora znajdują się trzy wyspy. Największa o powierzchni 3 ha znajduje się w środkowej części jeziora, druga około 0,5 ha u wejścia do basenu zachodniego; trzecia najmniejsza wysepka w środkowej części plosa przy północnym brzegu. Brzegi wysokie i strome otoczone są polami i lasami. Jezioro jest rybne, żyją w nim głównie sandacz, leszcz, szczupak, węgorz oraz sum.



Projekt współfinansowany ze środków Unii Europejskiej w ramach Europejskiego Funduszu Spedycznego.

Widok z lotu ptak na jezioro Wadąg
(źródło: <http://pl.wikipedia.org>)

Zasoby kulturalno-sportowe

Na terenie sołectwa Słupy funkcjonują następujące organizacje i instytucje :

- Stowarzyszenie Rozwoju Wsi Słupy i Okolic
- Przedszkole Samorządowe w Słupach
- Stowarzyszenie Domków Letniskowych „Wadąg”

Stowarzyszenie Rozwoju Wsi Słupy i Okolic powstało w 2000 r. jako odpowiedź mieszkańców wsi Słupy na likwidację Publicznej Szkoły Podstawowej w Słupach. Od tamtej pory Stowarzyszenie prowadzi Niepubliczną Szkołę Podstawową oraz Klub piłkarski „BURZA” Słupy. Z dniem 23 lutego 2005 r. stowarzyszenie otrzymało status organizacji pożytku publicznego.

Fundamentalnym zadaniem Stowarzyszenia Rozwoju Wsi Słupy i Okolic jest wszechstronny i zrównoważony rozwój wsi Słupy i okolic w celu poprawy jakości życia ich mieszkańców pod względem kulturowym, ekologicznym i materialnym poprzez zapewnienie funkcjonowania placówek oświatowych i kulturowych, działania na rzecz ochrony środowiska i rozwoju infrastruktury oraz organizację pomocy socjalnej dla najgorzej uposażonych grup społecznych.

Najważniejsze cele strategiczne Stowarzyszenia to:

1. Prowadzenie Szkoły Podstawowej w Słupach
2. Prowadzenie Klubu piłkarskiego dla dzieci, młodzieży i dorosłych
3. Prowadzenie (organizacja) szkoleń, imprez, obozów, kursów edukacyjnych, sportowych, turystycznych, rehabilitacyjnych i kulturalnych dla dzieci, młodzieży i dorosłych – mieszkańców Słup i okolic
4. Zagospodarowanie niewykorzystanych obszarów wsi Słupy i okolic na ośrodki aktywnego wypoczynku dla dzieci, młodzieży i dorosłych.
5. Działania na rzecz poprawy infrastruktury wsi słupy i okolic.
6. Prowadzenie działań na rzecz ochrony zasobów przyrodniczych.

Projekt współfinansowany ze środków Unii Europejskiej w ramach Europejskiego Funduszu Spedycznego.

7. Tworzenie lokalnych systemów stypendialnych.
8. Organizowanie pomocy dla osób starszych i niepełnosprawnych.
9. Organizowanie wsparcia dla rodzin w trudnej sytuacji materialnej.
10. Tworzenie nowych miejsc pracy.
11. Wspieranie działań społecznych i zawodowych kobiet wiejskich.
12. Organizowanie i prowadzenie wiejskiej kasy zapomogowo-pożyczkowej i kasy ubezpieczeń społecznych.
13. Prowadzenie działalności wydawniczej.
14. Prowadzenie działań na rzecz bezpieczeństwa drogowego.



Doroczny festyn integracyjny organizowany przez SRWSiO w miejscowości Słupy
(źródło: archiwum SRWSiO)

Niepubliczna Szkoła Podstawowa w Słupach prowadzona przez Stowarzyszenie Rozwoju Wsi Słupy i okolic zapewnia wszechstronny i zrównoważony rozwój dzieci w wieku od siedmiu do trzynastu lat (pełna sześciolatnia szkoła podstawowa). Profesjonalna kadra pedagogiczna i mała liczebność klas (4 do 12 uczniów) stwarza możliwość indywidualnego traktowania ucznia. Od 2004 r. szkoła osiąga najlepsze wyniki z egzaminu kompetencyjnego klas szóstych w gminie Dywity (rok 2004 był to pierwszy

Projekt współfinansowany ze środków Unii Europejskiej w ramach Europejskiego Funduszu Spedycznego.

egzamin dla dzieci, nauczycieli i szkoły w tej placówce – jako szkoła samorządowa była placówką uczącą dzieci w klasach 1-3). W roku 2005 z wynikiem ponad 33 punktów (na 40 możliwych) znalazła się w grupie nielicznych szkół województwa warmińsko-mazurskiego, które osiągnęły taki wynik (tylko 7 % szkół podstawowych). Program nauczania wzbogacony o naukę języków obcych (wysokie osiągnięcia w nauce języka angielskiego-nauka od klasy pierwszej), zajęcia teatralne, rytmiczno-taneczne i koncerty muzyczne dobrze przygotowuje dzieci do dalszego kształcenia, rozbudza ambicje edukacyjne i umożliwia funkcjonowanie w nowoczesnym społeczeństwie. Szkoła posiada pracownię komputerową z dostępem do Internetu. Szkoła zagospodarowuje czas wolny dzieci w świetlicy szkolnej i bibliotece. Stwarza możliwości aktywnego uczestnictwa rodziców w programie wychowawczym szkoły i jest otwarta na potrzeby środowiska lokalnego. Młodzież w wieku gimnazjalnym w większości dojeżdża do szkół w Olsztynie.



Szopka bożonarodzeniowa w wykonaniu uczniów Niepublicznej Szkoły Podstawowej w Słupach
(źródło: archiwum SRWSiO)

Klub piłkarski został założony w 1968 roku pod nazwą Burza Słupy. Obecnie pod patronatem organizacyjnym SRWSiO (od 2002 r.) w klubie są dwie drużyny – drużyna seniorów i od 2002 r. drużyna juniorów. Zespół seniorów został reaktywowany w 1996

Projekt współfinansowany ze środków Unii Europejskiej w ramach Europejskiego Funduszu Spedcznego.

roku pod pierwotną nazwą, czyli Burza Słupy, w tym roku również klub po raz pierwszy wystartował w gminnej C klasie. W 2002 roku drużyna została zarejestrowana pod Stowarzyszeniem Rozwoju Wsi Słupy i Okolic. Od tej pory występowały jako SRWSiO Słupy. Od sezonu 2002/2003 klub występuje w A klasie.

W między czasie nazwę klubu zmieniono na SRWSiO "Burza" Słupy, a od jesieni 2005 oficjalna nazwa brzmi KS Burza "SRWSiO" Słupy. Barwy klubowe są: biało-żółto-niebieskie.

Klub posiada stadion piłkarski o wymiarach 100 x 57 m i pojemności 600 miejsc. Stadion z płytą główną do piłki nożnej, został wybudowany w latach 80-tych. Na przestrzeni ostatnich lat płyta boiska została zmodernizowana, tzn. boisko zostało poszerzone oraz została posiana nowa trawa. Posiada też około 200 miejsc siedzących gdyż z roku na rok wzrasta ilość kibiców, którzy przychodzą na mecz (www.burzaslupy.futbolowo.pl).



Przedszkole Samorządowe w Słupach mieści się w tym samym budynku co Niepubliczna Szkoła Podstawowa. Do przedszkola uczęszcza grupa około 50 dzieci w wieku od 2 do 6 lat. W przedszkolu jest obowiązkowa „0” dla dzieci sześciolletnich. W przedszkolu funkcjonuje stołówka, w której przygotowywane są posiłki dla dzieci. Przy przedszkolu znajduje się niewielki plac zabaw, który jest ogólnodostępny dla wszystkich

Projekt współfinansowany ze środków Unii Europejskiej w ramach Europejskiego Funduszu Spedcznego.

dzieci, jednakże ze względu na szczątkowe wyposażenie nie stanowi atrakcyjnego miejsca zabaw dla dzieci.



Plac zabaw przy przedszkolu w Słupach.

Dziedzictwo kulturowe

Miejscowość Słupy jest wsią o dużych walorach kulturowych i turystycznych. Największym zabytkiem miejscowości jest pałac wraz z założeniami pałacowo-parkowymi pochodzący z początku XX wieku, położony jest na wzniesieniu nad jeziorem Wadąg. Pałac założony na planie litery T, trójkondygnacyjny nosi ślady dalekich wpływów modernizmu. W części reprezentacyjnej umieszczony został ganek z wejściem. Otwory okienne klatki schodowej złożone są z kilku pionowych, wąskich otworów tworzą ozdobny, wertykalny rytm elewacji frontowej. Pozostałe otwory okienne ozdobione są detalem

Projekt współfinansowany ze środków Unii Europejskiej w ramach Europejskiego Funduszu Spedcznego.

klasycyzującym. Dach pałacu jest prawie płaski, dwuspadowy. W chwili obecnej w budowli tej mieści się szkoła i przedszkole.



Zabytkowy Pałac w miejscowości Słupy.

Początki Parafii p.w. Najświętszej Maryi Panny Nieustającej Pomocy w Słupach sięgają lat dziewięćdziesiątych dwudziestego wieku. Budowę kościoła w Słupach rozpoczął ksiądz proboszcz Ludwik Nadolski z Kieźlin. W maju 1995 r. ksiądz biskup Julian Wojtkowski dokonał poświęcenia kamienia węglowego pod budowę kościoła. Już w grudniu 1995 r. odprawiono pierwsze nabożeństwa w nowo wybudowanym Kościele. W dniu 29 listopada 1998 r. erygowano nową parafię, przekazano budynek kościoła w stanie surowym zamkniętym. Od tamtej pory budynek został wykończony, zelektryfikowany i nagłośniony.



Projekt współfinansowany ze środków Unii Europejskiej w ramach Europejskiego Funduszu Społecznego.



Kościół p.w. Najświętszej Maryi Panny Nieustającej Pomocy w Słupach

Obok budynku zabytkowego Pałacu w Słupach znajduje się pozostałość po gródku stożkowym z czasów staropruskich - miejsce to stanowi najstarszy ślad osadnictwa.

Najstarsze miejsce w Słupach – gródek stożkowy z czasów staropruskich.



Zasoby infrastrukturalne

Zasoby gospodarcze

W połowie XX wieku miejscowość Słupy utraciła rolniczy charakter i nie ma tu już żadnego gospodarstwa rolnego. W miejsce dawnego Państwowego Ośrodka Maszynowego, istniejącego do 1993 roku, powstało kilka mniejszych zakładów pracy, między innymi: Mazur Comfort, EuroBombi, DroPak, Opra czy zakłady meblarskie. W wyniku powiększania zabudowy pobliskiego Olsztyna, miejscowość bezpowrotnie utraciła typowo wiejski charakter i stała się miejscem wypoczynku i zamieszkania zamożniejszych mieszkańców stolicy województwa.

Elektroenergetyka

Dostawa energii elektrycznej do wsi Słupy jest powszechna, dostarczana przede wszystkim na potrzeby gospodarstw domowych tj. oświetlenie, zasilanie zmechanizowanego sprzętu gospodarstwa domowego i produkcji rolniczej, grzejniki oraz podgrzewanie wody użytkowej.

Zaopatrzenie miejscowości Słupy w energię elektryczną odbywa się za pośrednictwem Zakładu Energetycznego S.A. w Olsztynie w Rejonie Energetycznym Olsztyn. Energia elektryczna do poszczególnych odbiorców doprowadzana jest w większości poprzez stacje transformatorowe promieniowo podłączone do sieci rozdzielczej 15 kV.

Zaopatrzenie w wodę i kanalizacja

Miejscowość Słupy posiada własną sieć wodociągową i kanalizacyjną.

Gospodarka odpadami

Odpady komunalne z terenu sołectwa Słupy odbierane są przez dwa zakłady gospodarki komunalnej: Zakład Gospodarki Odpadami Komunalnym Sp. z o.o. w Olsztynie oraz

Projekt współfinansowany ze środków Unii Europejskiej w ramach Europejskiego Funduszu Spedycznego.

Zakład Komunalny z Różnowa. Odpady gromadzone są do pojemników, a następnie odbierane przez w/w zakłady. Na terenie sołectwa znajdują się pojemniki do segregacji odpadów na szkło, plastik i papier. Niestety liczba pojemników do segregacji odpadów szczególnie na szkło i papier jest niewystarczająca.

Zaopatrzenie w gaz i ciepło

Bloki wspólnoty mieszkaniowej znajdujące się w miejscowości Słupy oraz budynek szkoły i przedszkola ogrzewane są z kotłowni zbiorczej. Natomiast domy mieszkalne ogrzewane są w sposób indywidualny z wykorzystaniem:

- kotłowni na paliwo stałe – przeważnie w starszych budynkach,
- gazu ziemnego lub oleju opałowego.

Komunikacja

Przez miejscowość Słupy przebiega droga powiatowa o numerze ewidencyjnym 1449N biegnąca przez Dobre Miasto - dr. krajowa nr 51 - Tuławki - Kieźliny - Wadąg - dr. krajowa nr 51. Droga ta przebiega przez teren trzech gmin: Dobre Miasto, Dywity, Barczewo.

Poza ewidencją znajdują się drogi wewnętrzne stanowiące dojazdy do poszczególnych domów, pól i lasów. Do wsi dociera również miejska komunikacja autobusowa z Olsztyna.

Telefon/Internet

Wszyscy mieszkańcy Słup mają możliwość podłączenia się do sieci telekomunikacyjnej i przeważająca większość osób posiada telefony. Ponadto mieszkańcy mają dostęp do Internetu za pomocą łączny telekomunikacji.

Charakterystyka obszarów o szczególnym znaczeniu dla zaspokojenia potrzeb mieszkańców

Miejscowość Słupy, ze względu na bliskie położenie względem Olsztyna w znacznej części zamieszkiwana jest przez osoby napływowe, które nie uczestniczą w codziennym życiu wsi, są izolowane społecznie. Wzrostowi stopnia integracji społecznej mieszkańców wsi Słupy nie pomaga obecny stan infrastruktury sportowo-wypoczynkowej. Skwery uliczne, plac zabaw, boiska sportowe ze względu na brak doinwestowania posiadają bardzo zły stan infrastruktury technicznej.

Szcątkowe i przestarzałe wyposażenie placu zabaw, niezagospodarowany teren plaży nad jeziorem Wadąg, oraz brak infrastruktury towarzyszącej boisku sportowemu nie zachęcają mieszkańców wsi do wyjścia z domu, nawiązywaniu kontaktów społecznych. Obiekty te jednak, ze względu na dogodnie usytuowanie – z dala od głównej drogi, usytuowane na skraju wsi z dala od zwartej zabudowy mieszkalnej stanowią atrakcyjne miejsce zachęcające do organizacji różnorodnych przedsięwzięć kulturalno-sportowych sprzyjających nawiązywaniu kontaktów społecznych.

Zarówno boisko sportowe, plac zabaw, jak i plaża charakteryzują się położeniem w malowniczym krajobrazie lasów, co również jest czynnikiem motywującym lokalną społeczność wsi do podejmowania aktywności fizycznej. Bliskie położenie tychże miejsc względem siebie stwarza możliwość ich połączenia np. ścieżką edukacyjną tworząc tym samym swoisty kompleks rekreacyjno-wypoczynkowy w miejscowości Słupy. Połączenie tychże miejsc ścieżką, stworzy mieszkańcom Słup możliwość poznania otaczającego ich

Projekt współfinansowany ze środków Unii Europejskiej w ramach Europejskiego Funduszu Spedycznego.

środowiska naturalnego, obcowania w bliskim kontakcie z przyrodą oraz jednoczesnego korzystania z infrastruktury sportowo-rekreacyjnej. Przełoży to się bezpośrednio na zaspokojenie potrzeb mieszkańców Słup w zakresie poprawy warunków do rozwoju sportu i rekreacji na terenie miejscowości, a także wpłynie pozytywnie na umocnienie kontaktów międzysąsiedzkich oraz poprawę stopnia integracji mieszkańców wsi Słupy.

Analiza SWOT

Mocne strony	Słabe strony
<ul style="list-style-type: none"> ∅ wysokie walory przyrodniczo-krajobrazowe, ∅ bliskie sąsiedztwo jeziora Wadąg, ∅ czyste i nienaruszone środowisko naturalne, ∅ dogodnie połączenie komunikacyjne z Olsztynem, ∅ dogodne warunki infrastrukturalne, ∅ funkcjonujące zakłady dające miejsca pracy, ∅ prężnie działające stowarzyszenie prowadzące niepubliczną szkołę podstawową i klub piłkarski. 	<ul style="list-style-type: none"> ∅ brak ogólnodostępnego miejsca spotkań mieszkańców wsi, ∅ niewystarczająca ilość ciągów pieszych (chodników, ścieżek itp.) ∅ niski stopień integracji mieszkańców wsi, ∅ brak terenów umożliwiających ekspansję miejscowości.
Szanse	Zagrożenia
<ul style="list-style-type: none"> ∅ rozwój turystyki i sportu przy wykorzystaniu istniejącej infrastruktury (w szczególności turystyki wodnej), ∅ promocja walorów przyrodniczo-krajobrazowych, ∅ wysoki poziom edukacji dzieci w szkole 	<ul style="list-style-type: none"> ∅ migracja młodzieży do miasta, ∅ starzenie się społeczeństwa wsi, ∅ duży napływ nowych mieszkańców powodujący podział społeczeństwa wsi na tubylców i nowych osadników, ∅ brak integracji mieszkańców wsi,

Projekt współfinansowany ze środków Unii Europejskiej w ramach Europejskiego Funduszu Spedycznego.

nie odbiegający ośrodkom miejskim.

∅ uciążliwy przemysł zagrażający środowisku naturalnemu.

Analiza szans i zagrożeń sprzyja podjęciu działań związanych z rozwojem turystyki, poprawie standardu i jakości życia mieszkańców wsi.

Wizja rozwoju wsi

Co ma ją wyróżniać?	Estetyka i nieskażone środowisko naturalne
Jakie ma pełnić funkcje?	Sportowa, turystyczno-rekreacyjna, mieszkaniowa, usługowa,
Jacy mają być mieszkańcy?	aktywni, zaangażowani w rozwój wsi, identyfikujący się z nią, dbający o stan wsi, wykształceni,
W jaki sposób ma być zorganizowana wieś i jej mieszkańcy?	Stowarzyszenia, aktywne grupy nieformalne, organizacje młodzieżowe
Jak ma wyglądać wieś?	Estetyczna, bezpieczna
Jakie obyczaje i tradycje mają być pielęgnowane i rozwijane?	Zachowanie lokalnych tradycji, coroczne organizowanie imprez sołeckich
Jak mają wyglądać domy i obejścia?	Czyste, zadbane, estetyczne, ukwiecone
Jaki ma być stan otoczenia i środowiska?	Czyste, zadbane, naturalne
Co ma oferować wieś dzieciom i młodzieży?	Infrastruktura sportowo-rekreacyjna (plac zabaw, bezpieczne boiska sportowe)
Jakie mają być połączenia komunikacyjne?	Dobry stan dróg, bezpośredni węzeł komunikacyjny z Olsztynem

Rozwijając koncepcje zawarte w analizie SWOT uczestnicy warsztatów w toku dyskusji i prac panelowych wypracowali powyższą koncepcję rozwoju wsi, która stanowi wizję co do przyszłego wizerunku miejscowości:

Wizja:

Kompleksowy i zrównoważony rozwój miejscowości Słupy w oparciu o

zasoby przyrodnicze i kulturowe podstawą poprawy warunków życia aktywnych i zintegrowanych mieszkańców wsi.

Planowane kierunki rozwoju wsi

Zważywszy diagnozę stanu aktualnego zawartego w silnych i słaby stronach, jak również przyszłych aspekty zawarte w szansach i zagrożeniach, uczestnicy warsztatów opracowali kierunki rozwoju miejscowości Słupy, które sprzyjać będą osiągnięciu powyższej wizji:

Cel I: Poprawa estetyki wsi oraz warunków do rozwoju turystyki, rekreacji i sportu

Wizerunek wsi, będący jej wizytówką, stał się jednym z ważniejszych elementów rozwoju. Estetyka wsi nie tylko sprzyja poprawie jakości życia, lecz jest postrzegana jako sposób na ściąganie do miejscowości osadników oraz turystów, którzy mogą dać dźwignię rozwoju dla całej wsi. Zgodnie z oczekiwaniami, w parze z ładnym i estetycznym zagospodarowaniem miejscowości, powinna iść poprawa dostępności miejsc posiadających walory do rozwoju sportu, turystyki i rekreacji.

Cel II: Efektywny rozwój społeczeństwa

Mając na względzie wyrównywanie szans rozwojowych mieszkańców obszarów wiejskich, należy zwrócić szczególną uwagę na potrzebę inwestowania w jej rozwój. Sprzyjać temu będą działania tj. szkolenia, warsztaty, wyjazdy studyjne przyczyniające się do rozwoju zainteresowań i podniesienia szans na rynku pracy. Dzięki organizacji różnorodnych form wsparcia nastąpi także integracja i aktywizacja mieszkańców Słup, co przełoży się na większą ich aktywność społeczną.

Cel III: Wzrost bezpieczeństwa mieszkańców wsi

Dynamiczny rozwój miejscowości spowodowany wzrostem zaludnienia Słup, rozbudową wsi (szczególnie domów mieszkalnych) spowodował także wzrost natężenia ruchu

Projekt współfinansowany ze środków Unii Europejskiej w ramach Europejskiego Funduszu Spedycznego.

samochodowego. Z roku na rok wzrasta liczba wypadków samochodowych w tym z udziałem pieszych. W związku z powyższym niezbędna jest modernizacja obecnej infrastruktury, szczególnie drogowej (odpowiednie oznakowanie, budowa zatoczek autobusowych, oznakowanych przejść dla pieszych, modernizacja wewnętrznych dróg) tak aby zapewnić jak najwyższy poziom bezpieczeństwa mieszkańcom wsi.

Harmonogram wdrażania Planu Odnowy Miejscowości

W toku dyskusji nad działaniami, które najpełniej sprzyjać będą osiągnięciu założonych celów ustalono poniższą listę projektów. Jedno działanie może służyć osiągnięciu więcej niż jednego celu. Działania podzielono na inwestycyjne i nieinwestycyjne. Wskazano szacunkową wartość przedsięwzięcia, określono przybliżony termin jego realizacji, oraz określono źródła finansowania poszczególnych inwestycji.

Projekty inwestycyjne				
Lp.	Nazwa i opis przedsięwzięcia	Szacunkowa wartość przedsięwzięcia	Termin realizacji	Źródło finansowania przedsięwzięcia
1	<p>Budowa szlaku pieszego wzdłuż drogi powiatowej nr 1449N na odcinku Słupy-sklep do jeziora Wadąg</p> <p><u>cel:</u> poprawa bezpieczeństwa pieszych uczęszczających nad jezioro Wadąg</p> <p><u>opis:</u> Wzdłuż szlaku planowane jest umieszczenie ławek a przy nich koszy na śmieci.</p> <p><u>przeznaczenie:</u> mieszkańcy wsi Słupy oraz osoby przyjezdne</p>	30 000,00zł	2010	Środki własne gminy



Projekt współfinansowany ze środków Unii Europejskiej w ramach Europejskiego Funduszu Spedycznego.

2	<p>Budowa zaplecza sportowego przy stadionie w Słupach z przejściem ścieżką edukacyjno – rekreacyjną dla pieszych obok placu zabaw na plażę przy jeziorze Wadąg – zagospodarowanie plaży z pomostem wraz z infrastrukturą towarzyszącą</p> <p><u>cel:</u> - poprawa warunków sanitarno-szatniowych członków drużyny piłkarskiej oraz mieszkańców wsi korzystających z boiska - poprawa bezpieczeństwa dzieci korzystających z placu zabaw oraz wzrost atrakcyjności zajęć ruchowych na świeżym powietrzu - wzrost atrakcyjności turystycznej i poprawa warunków rekreacyjno-sanitarnych plaży nad jeziorem Wadąg</p> <p><u>opis:</u> W ramach inwestycji planowany jest budowa zaplecza socjalnego przy stadionie w miejscowości Słupy. Zaplecze socjalne usytuowane zostanie obok boiska sportowego do gry w piłkę nożną. W ramach inwestycji, na terenie plaży wiejskiej planowane jest wyrównanie gruntu , nawiezenie piachu, umocnienie skarpy, budowa pomostu i zaplecza. Zakup ławek, koszy, barier, poręczy, doposażenie placu zabaw ogólnie dostępnego, wyrównanie jego powierzchni oraz przystosowanie jej do poszczególnych zabawek, posadzenie roślin. Ponadto wykonana zostanie ścieżka w skład której wchodzić będą tablice informacyjne i mapy przedstawiające informacje z zakresu: ochrony środowiska, ekologii, przyrody.</p> <p><u>przeznaczenie:</u> mieszkańcy wsi Słupy oraz turyści przyjeżdżający</p>	320 000,00zł	2010	środki własne gminy, fundusze Unii Europejskiej
---	---	--------------	------	---

Projekt współfinansowany ze środków Unii Europejskiej w ramach Europejskiego Funduszu Spedycznego.

	nad jezioro Wadąg			
3	<p>Poprawa nawierzchni stanu dróg gminnych we wsi Słupy z budową miejsc parkingowych</p> <p><u>cel:</u> poprawa jakości życia mieszkańców wsi Słupy</p> <p><u>opis:</u> W ramach inwestycji planowany jest remont dróg gminnych na terenie Słup, utwardzenie nawierzchni, poprawa stanu dróg już utwardzonych oraz budowa parkingów na terenie miejscowości.</p> <p><u>przeznaczenie:</u> mieszkańcy wsi Słupy oraz osoby przyjeżdżające do wsi</p>	200 000,00	2010-2017	Środki własne gminy, fundusze Unii Europejskiej



Projekt współfinansowany ze środków Unii Europejskiej w ramach Europejskiego Funduszu Spedycznego.

4	<p>Budowa placu zabaw na placu pomiędzy Kościołem, a domami szeregowymi</p> <p><u>cel:</u> poprawa jakości życia najmłodszych mieszkańców Słup</p> <p><u>opis:</u> Duża rozpiętość domów leżących na terenie Słup powoduje, że z placu zabaw przy przedszkolu po zakończeniu pracy przedszkola, korzystają jedynie dzieci zamieszkujące w pobliżu przedszkola. Dla pozostałych osób znajduje się on zbyt daleko od domu ażeby dzieci mogły się na nim bawić. Stąd też planowana jest budowa placu zabaw pomiędzy Kościołem, a domkami szeregowymi z drugiej strony Słup a niżeli położone jest przedszkole. W ten sposób dzieci zamieszkujące z dala od przedszkola będą mogły bawić się na placu zabaw również po zakończeniu zajęć w przedszkolu. Plac zostanie wyposażony w takie zabawki jak: huśtawka, piaskownica itp. oraz ogrodzony, tak aby spełniał wszelkie warunki bezpieczeństwa. Na placu zostaną rozstawione ławeczki i przy nich kosze na śmieci.</p> <p><u>przeznaczenie:</u> dzieci zamieszkujące miejscowość Słupy</p>	50 000,00	2012	Środki własne gminy, fundusze Unii Europejskiej
5	<p>Budowa szlaku pieszo-rowerowego wraz z oświetleniem łączącym Słupy, osiedle Leśne i wieś Wadąg</p> <p><u>cel:</u> wzrost atrakcyjności turystycznej oraz poprawa bezpieczeństwa rowerzystów</p> <p><u>opis:</u> Bardzo duże natężenie ruchu samochodowego na drodze powiatowej pomiędzy Słupami, a Wadągiem stwarza bardzo duże niebezpieczeństwo dla</p>	35 000,00 zł	2011-2012	Środki własne gminy, dostępne fundusze krajowe i unijne

Projekt współfinansowany ze środków Unii Europejskiej w ramach Europejskiego Funduszu Spedycznego.

	<p>korzystających z tejże drogi rowerzystów i pieszych. Stąd też planowana inwestycja obejmuje budowę szlaku pieszo-rowerowego wraz z oświetleniem wzdłuż drogi powiatowej nr 1449N pomiędzy miejscowościami Słupy i Kieżlin/Wadąg o długości około 3 km.</p> <p><u>przeznaczenie:</u> mieszkańcy Słup, Kieżlin, Wadąga oraz turyści</p>			
6	<p>Zakup dodatkowych pojemników do selektywnej zbiórki odpadów</p> <p><u>cel:</u> poprawa stanu środowiska naturalnego oraz estetyki wsi Słupy</p> <p><u>opis:</u> W ramach przedsięwzięcia planowany jest zakup pojemników do selektywnej zbiórki odpadów na szkło i papier oraz rozstawione obok pojemników do selektywnej zbiórki plastiku.</p> <p><u>przeznaczenie:</u> mieszkańcy wsi Słupy</p>	30 000,00 zł	2010-2017	Środki sołectwa oraz fundusze gminne.
7	<p>Oznakowanie świetlne przejść dla pieszych</p> <p><u>cel:</u> wzrost bezpieczeństwa pieszych na drodze powiatowej nr 1449N</p> <p><u>opis:</u> wykonanie oznakowania świetlnego nad przejściami dla pieszych na odcinku drogi powiatowej biegnącej wzdłuż miejscowości Słupy</p> <p><u>przeznaczenie:</u> mieszkańcy wsi Słupy</p>	12 000,00 zł	2011-2013	Środki finansowe Zarządu Dróg Powiatowych w Olsztynie, fundusze krajowe i unijne
8	<p>Budowa zatoczki autobusowej przy Kościele</p> <p><u>cel:</u> poprawa bezpieczeństwa osób korzystających z komunikacji autobusowej</p>	15 000,00 zł	2011-2013	Środki finansowe Zarządu Dróg Powiatowych w Olsztynie,

Projekt współfinansowany ze środków Unii Europejskiej w ramach Europejskiego Funduszu Spedycznego.

	<p><u>opis:</u> W ramach inwestycji planowane jest wykonanie zatoczki autobusowej przy przystanku autobusowym obok Kościoła. Dzięki temu osoby wysiadające z autobusu nie będą wychodziły bezpośrednio na drogę powiatową.</p> <p><u>przeznaczenie:</u> osoby korzystające z komunikacji autobusowej</p>			
9	<p>Wykonanie zejścia przy korcie do tenisa z drogi powiatowej nr 1449N do uliczki osiedlowej</p> <p><u>cel:</u> poprawa infrastruktury komunikacyjnej</p> <p><u>opis:</u> W ramach inwestycji planowane jest wykonanie zejścia, z drogi powiatowej w postaci schodów oraz zejścia dla wózków będącego jednocześnie przedłużeniem przejścia dla pieszych przez drogę, a które prowadzić będzie do kompleksu boisk do piłki plażowej, nożnej i kortu do tenisa.</p> <p><u>przeznaczenie:</u> mieszkańcy Słup, osoby przyjezdne</p>	5 000,00zł	2011-2012	Fundusze gminne, zarządu dróg powiatowych
10	<p>Wykonanie oznakowania wsi</p> <p><u>cel:</u> poprawa estetyki oraz usprawnienie komunikacji w miejscowości Słupy</p> <p><u>opis:</u> W ramach przedsięwzięcia planowane jest wykonanie 2 map z planem miejscowości Słupy, nadanie lokalnych (na użytek wewnętrzny mieszkańców Słup) nazw ulic oraz wykonanie drogowskazów z numerami. Drogowskazy te rozstawione będą przy drodze powiatowej oraz skrzyżowaniach dróg osiedlowych.</p> <p><u>przeznaczenie:</u> mieszkańcy Słup</p>	15 000,00	2011-2012	Fundusze sołectwa, dostępne środki krajowe



Projekt współfinansowany ze środków Unii Europejskiej w ramach Europejskiego Funduszu Spedycznego.

	oraz osoby przejeżdżające przez miejscowość			
11	<p>Termomodernizacja pałacu w Słupach</p> <p><u>cel:</u> poprawa warunków edukacyjnych dzieci poprzez polepszenie warunków technicznych budynku szkoły i przedszkola</p> <p><u>opis:</u> w ramach inwestycji planowane jest przeprowadzenie następujących prac:</p> <ul style="list-style-type: none"> - wymiana okien i drzwi - docieplenie stropów, - wymiana instalacji grzewczej - elewacja <p><u>przeznaczenie:</u> dzieci uczęszczające do przedszkola i szkoły podstawowej</p>	250 000,00 zł	2010/ 2011	Fundusze gminne, środki krajowe i unijne
12	<p>Modernizacja i budowa boisk sportowych w Słupach</p> <p><u>cel:</u> wzrost atrakcyjności sportowo-turystycznej oraz poprawa stanu istniejących obiektów</p> <p><u>opis:</u> w ramach przedsięwzięcia planowane jest modernizacja boiska piłkarskiego i boiska wielofunkcyjnego oraz budowa boiska treningowego</p> <p><u>przeznaczenie:</u> mieszkańcy wsi Słupy i Gminy Dywity, istniejące drużyny reprezentujące naszą wieś oraz turyści przyjeżdżający nad jezioro Wadąg</p>	200 000,00 zł	2012- 2017	Środki prywatne, środki krajowe i unijne, fundusze sołeckie i gminne
Projekty nieinwestycyjne				
1	<p>Organizacja szkoleń z zakresu edukacji ekologicznej dla mieszkańców wsi</p> <p><u>cel:</u> wzrost poziomu wiedzy mieszkańców wsi z zakresu ekologii i ochrony środowiska</p> <p><u>opis:</u> Planowane jest</p>	5 000,00 zł	2011- 2017	Dostępne fundusze krajowe i unijne



Projekt współfinansowany ze środków Unii Europejskiej w ramach Europejskiego Funduszu Spedycznego.

	<p>przeprowadzenie cyklu szkoleń podczas których uczestnikom szkoleń zostaną przekazane informacje nt. prawidłowej segregacji odpadów, recyklingu śmieci, zasad obchodzenia się z tzw. odpadami niebezpiecznymi, zasad poszanowania energii elektrycznej itp.</p> <p><u>przeznaczenie:</u> mieszkańcy wsi Słupy</p>			
2	<p>Organizacja imprez i zajęć sportowo-rekreacyjnych dla mieszkańców wsi</p> <p><u>cel:</u> integracja i aktywizacja społeczna mieszkańców wsi Słupy</p> <p><u>opis:</u> Planowana jest organizacja imprez plenerowych o charakterze sportowo-rekreacyjnym tj. piknik rodzinny, dzień dziecka, festyny okolicznościowe itp. W organizację imprez zostaną włączeni mieszkańcy Słup dzięki czemu będą mogli się lepiej poznać i zintegrować. Organizacja zajęć corocznych/cyklicznych oraz całorocznych zajęć sportowych</p> <p><u>przeznaczenie:</u> mieszkańcy wsi Słupy</p>	30 000,00 zł/rok	2010-2017	Dostępne fundusze krajowe i unijne, fundusze gminne
3	<p>Organizacja spotkań integracyjnych dla mieszkańców wsi</p> <p><u>cel:</u> wzrost integracji i aktywizacji społecznej mieszkańców Słup</p> <p><u>opis:</u> w ramach przedsięwzięcia planowana jest organizacja spotkań</p>	60 000,00 zł	2010-2017	Dostępne fundusze krajowe i unijne

Projekt współfinansowany ze środków Unii Europejskiej w ramach Europejskiego Funduszu Spedycznego.

	<p>mieszkańców Słup z „ciekawymi ludźmi”, organizacja spotkań z lekarzami specjalistami, organizacja tzw. „babskich pogaduch”.</p> <p><u>przeznaczenie:</u> mieszkańcy wsi Słupy</p>			
--	--	--	--	--

7. Źródła finansowania planowanych przedsięwzięć

Źródłem finansowania powyższych przedsięwzięć inwestycyjnych, które mają się przyczynić do rozwoju miejscowości Słupy powinny być przede wszystkim środki finansowe pochodzące w ramach działania „Odnowa i rozwój wsi” Programu Rozwoju Obszarów Wiejskich 2007 - 2013, a także środki własne Gminy Dywity i środki dostępne w ramach programu LEADER oraz fundusze krajowe.

Źródła finansowania przedsięwzięć nieinwestycyjnych tj. szkolenia, warsztaty będą środki pochodzące z Europejskiego Funduszu Społecznego w ramach PO Kapitał Ludzki, a także środki własne Gminy Dywity, sołectwa Słupy oraz fundusze krajowe.

8. Monitorowanie i nadzór realizacji Planu Odnowy Miejscowości


Wykaz przedsięwzięć do realizacji na terenie miejscowości Słupy nie jest listą zamkniętą, wręcz przeciwnie – wymaga stałej uwagi i ewentualnych jego modyfikacji. Szczególną uwagę należy zwrócić na pojawiające się możliwości pozyskiwania zewnętrznych źródeł finansowania. Wprowadzanie nowych zadań powinno uwzględniać założone kierunki rozwoju wsi tak, aby osiągnąć efekt koncentracji sił i środków.

Realizacja założeń Planu Odnowy Miejscowości Słupy na lata 2010-2017 będzie monitorowana przez Radę Sołecką wsi Słupy, Sołtysa wsi, Stowarzyszenia Rozwoju Wsi Słupy i Okolic, aktywnych mieszkańców wsi oraz Gminę Dywity.

Monitorowanie i nadzór realizacji będzie się odbywać poprzez:

Projekt współfinansowany ze środków Unii Europejskiej w ramach Europejskiego Funduszu Spęcznego.

- zabezpieczenie w corocznym budżecie gminy Dywity środków finansowych na realizację przedsięwzięć ujętych w Planie
- gromadzenie dokumentacji z wykonania poszczególnych zadań
- organizowanie zebrań wiejskich na których społeczność wiejska będzie informowana o realizacji zadań zawartych w Planie.



Przewodnicząca
Rady Gminy Dywity
Renata Kaszubska