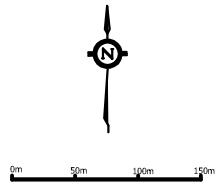
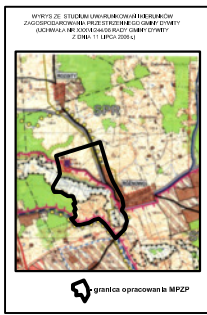


# MIEJSCOWY PLAN ZAGOSPODAROWANIA PRZESTRZENNEGO W OBRĘBIE GEODEZYJNYM RÓŻNOWO W ROZWIDLENIU DRÓG POWIATOWYCH RÓŻNOWO-ROZGITY I RÓŻNOWO-DYWITY



## LEGENDA:

### I. OZNACZENIA OGÓLNE

- granica opracowania planu
- linie rozgraniczające obowiązuje
- - - linie rozgraniczające postulowane
- - - linie wewnętrznego podziału
- nieprzekraczalna linia zabudowy
- tereny podmokłe z okresową wodą
- tereny skarp o nachyleniu >15% zagrożone osuwiskami
- ciekł wodne (rów opaskowy)
- rowy i ciekł wodne
- budynki istniejące adaptowane

### II. TERENY OBJĘTE OCHRONĄ

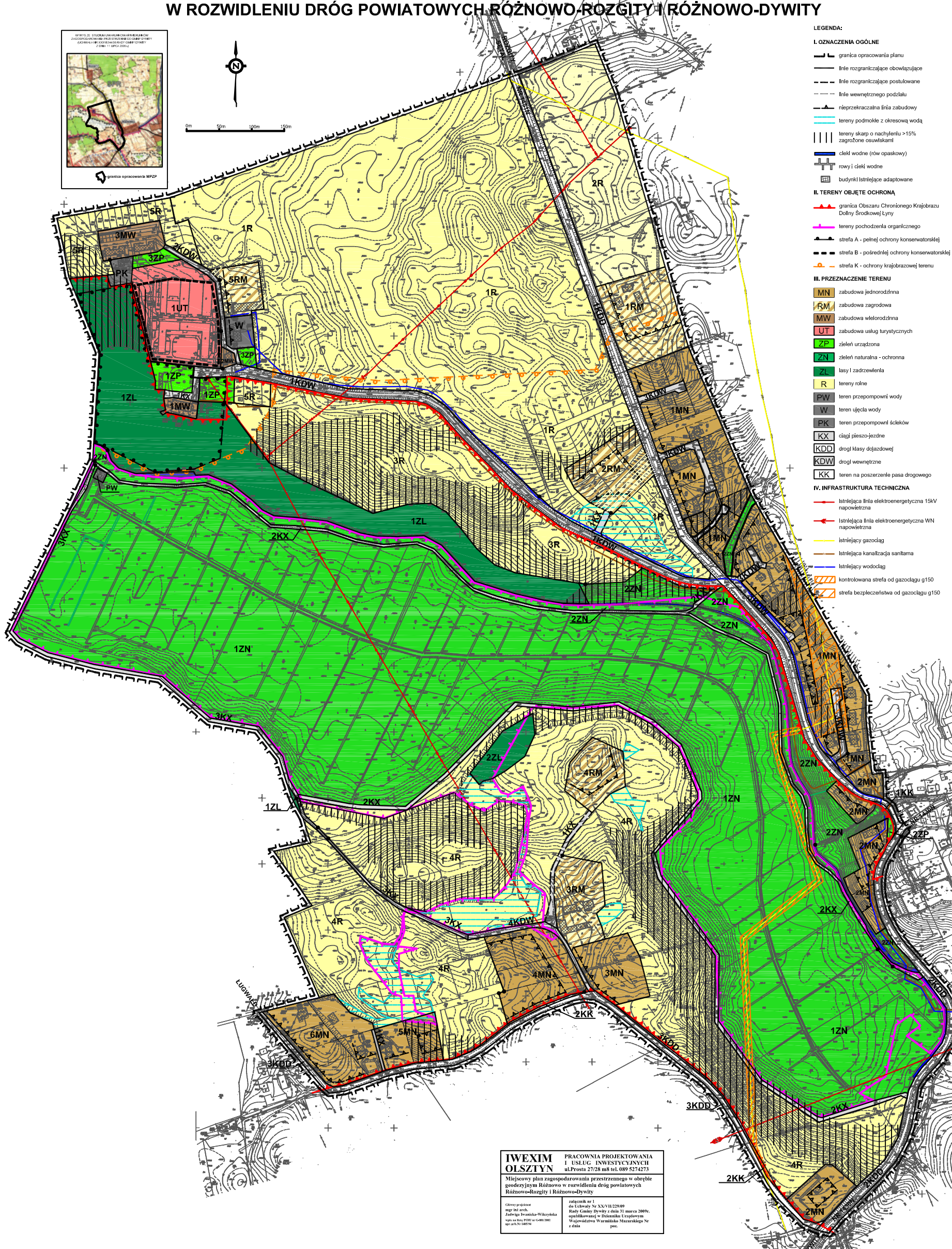
- granica Obszaru Chronionego Krajobrazu Doliny Środkowej Ływy
- tereny pochodzenia organicznego
- strefa A - pełnej ochrony konserwatorskiej
- strefa B - pośredniej ochrony konserwatorskiej
- strefa K - ochrony krajobrazowej terenu

### III. PRZEZNACZENIE TERENU

- MN zabudowa jednorodzinna
- RM zabudowa zagrodowa
- MW zabudowa wielorodzinna
- UT zabudowa usług turystycznych
- ZP zieleni urządzona
- ZN zieleni naturalna - ochronna
- ZL lasy i zadrzewienia
- R tereny rolne
- PW teren przepompowni wody
- W teren ujęcia wody
- PK teren przepompowni ścieków
- KX ciągi pieszo-jezdne
- KDD drogi klasy dojazdowej
- KDW drogi wewnętrzne
- KK teren na poszerzenie pasa drogowego

### IV. INFRASTRUKTURA TECHNICZNA

- istniejąca linia elektroenergetyczna 15kV napowietrzna
- istniejąca linia elektroenergetyczna WN napowietrzna
- istniejący gazociąg
- istniejąca kanalizacja sanitarna
- istniejący wodociąg
- kontrolowana strefa od gazociągu g150
- strefa bezpieczeństwa od gazociągu g150



**IWEXIM OLSZTYN** PRACOWNIA PROJEKTOWANIA I USŁUG INWESTYCYJNYCH  
 ul. Prosta 27/28 m8 tel. 089 5274273

Miejscowy plan zagospodarowania przestrzennego w obrębie geodezyjnym Różnowo w rozwidleniu dróg powiatowych Różnowo-Rozgity i Różnowo-Dywity

Główny projektant: mgr inż. arch. Józef Jędrzejko-Wilczyński, ul. Słowackiego 10, 15-005 Różnowo, tel. 089 527 42 73, NIP 142-300-0000

Załącznik nr 1 do uchwały Nr XXV/11/2009 Rady Gminy Dywity z dnia 31 marca 2009r. opublikowanej w Dzienniku Urzędowym Województwa Warmińskiego Mazurskiego Nr z dnia ...